



# Diário Oficial

República  
Federativa  
do Brasil

Parnaíba - Piauí - Quarta-feira, 01 de Outubro de 2014 - ANO XVI - Nº 1302 - Caderno 2/2

Neste caderno estão publicados todos os anexos da Lei Complementar nº 058, de 30 de setembro de 2014



ESTADO DO PIAUÍ  
PREFEITURA MUNICIPAL DE PARNAÍBA  
GABINETE DO PREFEITO

RELATÓRIO TÉCNICO  
PLANTA GENÉRICA DE VALORES – PGV  
PARNAÍBA-PI – 2014

## RELATÓRIO TÉCNICO PGV

### 1. OBJETO

O objeto da presente Planta Genérica de Valores – PGV é a cidade de Parnaíba – PI, situada na Região Norte do Estado do Piauí, contando com uma população de 148.832 habitantes, segundo estimativa do IBGE para 2013.

### 2. GENERALIDADES

A PGV é um instrumento de apoio à administração pública municipal, em especial na promoção da justiça social e no planejamento de investimentos públicos em infraestrutura, e na arrecadação dos tributos de base imobiliária, que são da competência dos municípios.

Esclarecendo melhor, a importância no planejamento de novos investimentos reside na possibilidade de se poder mensurar o impacto desses investimentos nos valores dos imóveis urbanos do entorno dessas intervenções, facilitando a precisa e justa cobrança das contribuições por melhorias.

A PGV é um documento técnico de engenharia, onde estão representados os valores dos imóveis em toda a área compreendida pelo perímetro urbano, não devendo, portanto, ser confundido com os tributos a cuja cobrança serve apenas de suporte e referência. Os tributos cobrados resultam das políticas públicas desenvolvidas, que definem as alíquotas e isenções. São frutos de iniciativas do poder executivo municipal e de suas articulações com o parlamento, e respeitando a capacidade contributiva da população.

Outro resultado importante de uma PGV atualizada é a unificação dos critérios de avaliação para taxação, independente de qual seja o tributo, pois todos devem ter como base de cálculo o valor real de mercado do imóvel, também conhecido como valor venal.

A PGV é, portanto, um poderoso instrumento de que dispõem as administrações municipais, para que façam valer o preceito constitucional da função social da cidade e da propriedade imobiliária, em especial a urbana, conforme preconizado no art. 182 da Constituição Federal. É um instrumento de cidadania.

### 3. METODOLOGIA EMPREGADA

A metodologia empregada compreendeu diversas etapas e processos, tendo sido iniciada pela análise de documentos existentes, como o Plano Diretor do Município, O Código Tributário do Município, as Bases Cartográficas disponíveis e a metodologia atualmente empregada, sendo que a Base utilizada como plataforma de trabalho foi a da AGESPISA, por ser a de elaboração mais recente e ser georeferenciada, bem como, foram mantidas as numerações das quadras atualmente utilizadas pela Prefeitura Municipal de Parnaíba, bem como os setores, onde foram introduzidas apenas pequenas mudanças, com a criação de dois novos setores – 7 e 8.

Em seguida foi realizada a pesquisa de campo, com a coleta de dados de mercado referentes à venda ou oferta de imóveis das diversas tipologias existentes. Cada imóvel pesquisado deu origem a uma ficha cadastral.

A etapa seguinte foi uma análise espacial qualitativa, objetivando a identificação de aspectos relevantes da cidade, de seu cotidiano e do comportamento do mercado imobiliário, que nada mais é do que um reflexo das relações sociais existentes.

Os dados coletados foram separados em duas categorias, sendo uma correspondente a terrenos não edificados e outra com terrenos edificados. Os dados da primeira categoria foram tratados por processo estatístico adequado, dando origem aos valores indicados nos elementos gráficos da PGV. Os demais dados serviram para a aferição da PGV e para estabelecer critérios para a avaliação das beneficiárias.

### 4. TRATAMENTO DOS DADOS

Os dados imobiliários referentes às vendas e ofertas de terrenos foram tratados por estatística inferencial, tendo-se chegado a um modelo numérico que foi utilizado para a estimativa do Valor Unitário (Vu) de terrenos em todas as faces de quadra da cidade, ao invés do critério anterior, que estabelecia valores para bairros.

A avaliação tomou como paradigma um lote com 300,00m<sup>2</sup>, sendo que posteriormente se obteve uma tabela para cálculo do Valor Unitário corrigido para terrenos com qualquer área entre 150,00m<sup>2</sup> e 9.999,00m<sup>2</sup>. São os Fatores de Correção de Área (Fca). Esses fatores estão na TABELA I, desta PGV. Terreno com áreas maiores terão tratamento diferenciado, sendo avaliados como glebas.

O Valor unitário (Vu) de um lote com área de 300,00m<sup>2</sup> em qualquer face de quadra da cidade pode ser estimado pela equação a seguir:

$$Ln(Vu) = 4,9007 + 0,00001 \cdot \text{ÁREA} - 0,0002 \cdot \text{LONG} + 0,0001 \cdot \text{LAT} + 0,2851 \cdot \text{PAV} \quad (\text{Eq. 01})$$

Ou, na forma direta:

$$Vu = e^{(4,9007 + 0,00001 \cdot \text{ÁREA} - 0,0002 \cdot \text{LONG} + 0,0001 \cdot \text{LAT} + 0,2851 \cdot \text{PAV})} \quad (\text{Eq. 02})$$

Onde:

QUADRO 01 – SIGNIFICADOS DAS VARIÁVEIS EMPREGADAS NA ANÁLISE

VARIÁVEL	SIGNIFICADO
ÁREA	Área do lote considerado. No caso, adotou-se o valor paradigma de 300,00m <sup>2</sup> para ser a área de referência da PGV, por ser uma área que ocorre com muita frequência nos loteamentos da cidade
LONG	É uma convenção cartográfica, é a coordenada EASTING do sistema de referência UTM – Universal Transversa de Mercator; A zona urbana da cidade de Parnaíba está situada no Fuso 24, no Hemisfério SUL, entre as coordenadas (189.000, 9.671.000) e (202.000, 9.680.000), conforme mostrado nas quadriculas existentes nas plantas. Para calcular o valor unitário de algum lote utilizando uma das formas do modelo (Eq. 01 ou Eq. 02), os valores das coordenadas UTM deverão ser subtraídos, respectivamente, de: (189.000, 9.670.000);
LAT	Também é uma convenção cartográfica, é a coordenada NORTHING do sistema de referência UTM – Universal Transversa de Mercator
PAV	É um variável tipo código alocado, que representa o tipo de via em que o imóvel está situado. Sendo admitidas as seguintes possibilidades: 1 – Rua sem pavimentação; 2 – Rua com pavimentação poliédrica (calçam ento); 3 – Rua com asfalto; 4 – Trechos urbanos de rodovias; 5 – Avenidas com pista dupla ou zonas de comércio intenso.

## Cont. RELATÓRIO TÉCNICO PGV

Outras características dos dados não puderam ser consideradas na análise estatística de forma objetiva, em função da qualidade da informação fornecida pelos agentes do mercado imobiliário, tais como: forma de pagamento ocorrida ou pretendida; se houve algum tipo de permuta com o bem informado e outras situações possíveis. Assim, todas as transações foram consideradas como vendas realizadas à vista.

### 5. OUTRAS CONSIDERAÇÕES

Com o objetivo de corrigir alguns aspectos verificados e não contemplados objetivamente pelo modelo, foram feitas as seguintes reduções nos Valores Unitários calculados, pelas razões indicadas a seguir:

1. Aplicada uma redução geral nos Valores Unitários obtidos no processamento igual a 20%. Essa redução visou corrigir os erros de estimativas devidas à diferentes formas de pagamento. Sabemos que uma determinada quantia paga em uma só parcela ou em várias, têm significados financeiros diferentes, pois existe uma taxa de juros na economia e uma inflação. Assim, com o correção dessas condições não inseridas no modelo, o que o tornaria muito complexo e ineficaz, aplicou-se o referido desconto em toda a cidade.
2. Aplicação de um desconto adicional de 5% para os terrenos situados nas vias de tipos 2, 3 e 4, pois não contam com serviços de transportes públicos e outros serviços, com a qualidade que recebem os ocupantes dos imóveis situados ao longo das grandes avenidas.
3. Aplicação de um desconto adicional de 25% para os terrenos situados nas vias de tipo 1 – ruas sem pavimentação, que além dos problemas com a mobilidade, já contemplados no item 5.2, e com a drenagem, em grande parte têm serviços de distribuição de água e energia precários, ou até nem possuem esses serviços.

Assim, somando-se os descontos aplicados, os valores processados ficaram reduzidos, da seguinte forma:

### QUADRO 02 – INDICAÇÃO DOS DESCONTOS APLICADOS AOS VALORES

TIPO DE VIA	DESCONTO DE 20% (item 5.1)	DESCONTO DE 5% (item 5.2)	DESCONTO DE 25% (item 5.3)	DESCONTO TOTAL
1	SIM	SIM	SIM	50%
2	SIM	SIM	NÃO	25%
3	SIM	SIM	NÃO	25%
4	SIM	SIM	NÃO	25%
5	SIM	NÃO	NÃO	20%

Os valores que constam na Planta Genérica de Valores já estão deduzidos dos descontos indicados no QUADRO 02.

### 6. MÉTODO DE AVALIAÇÃO DOS LOTES – VALOR VENAL LOTE/TERRENO

Os lotes, assim considerados os terrenos com áreas menores do que 10.000,00 m<sup>2</sup>, ou 1,00 hectare, serão avaliados a partir dos seguintes critérios objetivos:

- 6.1. Terrenos com áreas inferiores a 10.000,00m<sup>2</sup> serão avaliados como lotes, a partir dos Valores Unitários (Vu) indicados na PGV;
- 6.2. Terrenos com áreas a partir de 10.000,00m<sup>2</sup> serão avaliados como glebas, conforme critérios objetivos indicados no item 7.0;
- 6.3. Lotes com mais de uma frente terão como Frente Principal (F1), aquela lindeira ao logradouro com maior Valor Unitário (Vu);
- 6.4. A Segunda Frente (F2) será aquela lindeira ao logradouro com o segundo maior Valor Unitário (Vu);
- 6.5. A Terceira Frente (F3) será aquela lindeira ao logradouro com o terceiro maior Valor Unitário (Vu) se houver, e assim por diante;
- 6.6. O Valor Venal de um Lote (Vvl) com uma única frente será dado por:

$$Vvl = Vu \times A1 \times Fca, \quad (\text{Eq. 03})$$

Onde:

Vu – é o Valor Unitário obtido na PGV;

A1 – é a área do lote sob avaliação;

Fca – é o Fator de Correção de Área obtido na TABELA I.

- 6.7. Os lotes com mais de uma frente, para efeitos de avaliação, terão sua área fracionada da seguinte forma:

Fração de Área 1 (Fa1), será igual ao produto do comprimento de sua Frente Principal (F1), conforme definido em 6.3, pela metade da profundidade do lote, perpendicular à frente principal. Se essa metade de profundidade for inferior a 30,00m, o lote será avaliado como possuindo apenas uma frente, pela aplicação direta da Eq. 03, sem fracionamento de área. Caso contrário, se a metade da profundidade for superior a 30,00m, será feito o fracionamento de área e a Fração de Área 2 (Fa2) será igual à diferença entre a Área Total do Lote (A1) e a Fração de Área 1 (Fa1):

$$Fa2 = A1 - Fa1 \quad (\text{Eq. 04})$$

Em seguida cada fração de área é avaliada em separado pela aplicação da Eq. 03, aplicando-se, caso seja necessário, os devidos Fatores de Correção de Área (Fca) e, ao final, seus valores individuais serão somados, sendo o Valor Venal do Lote (Vvl) igual à soma dessas duas parcelas.

Em não havendo a possibilidade de contemplação das dimensões dos lados do terreno no cadastro municipal, a avaliação poderá ser feita, de maneira simplificada, da seguinte forma: 50% da área do terreno avaliada pelo Valor Unitário da Frente Principal e o restante da área, avaliada pelo Valor Unitário da Frente Secundária, permanecendo o critério de que o Valor Venal do lote seja a soma das duas parcelas.

### 7. MÉTODO DE AVALIAÇÃO DAS GLEBAS – VALOR VENAL LOTE/GLEBA

As glebas serão avaliadas segundo critérios diferenciados, em virtude da necessidade de cumprimento de outros requisitos.

- 7.1. Apenas será avaliada uma parcela da gleba, correspondente a 65% de sua área total, ficando os 35% restantes destinados às vias de circulação do futuro loteamento, às áreas de preservação e áreas institucionais. Assim, para cada hectare da gleba, serão avaliados apenas 650,00m<sup>2</sup>;
- 7.2. A área loteável será considerada como situada em vias sem pavimentação, assim, os valores lançados na PGV em áreas de glebas urbanizáveis já tiveram essa condição contemplada;
- 7.3. Para os 6.500,00m<sup>2</sup> avaliados em cada hectare, sobre seu valor incidirá o Fator de Correção de Área, conforme definido em 6.6;
- 7.4. Será deduzido do valor de cada hectare da gleba, uma parcela equivalente a 7.025,79 UFMP, referentes aos custos de implantação da estrutura mínima de um parcelamento, conforme existente em determinadas áreas da periferia de Parnaíba, apenas com desmatamento das áreas destinadas a lotes e vias de circulação, da terraplenagem leve das ruas e avenidas e da locação das quadras e lotes, conforme estimado na TABELA II;
- 7.5. O valor de avaliação de uma gleba será dado em UFMP por hectare. O Valor Venal de uma Gleba (Vvg) será dado pela área da gleba em hectares, multiplicado pelo valor de avaliação de uma gleba em UFMP por hectare.
- 7.6. Há um exemplo de avaliação de gleba no Exemplo de Avaliações Usando a PGV.

### 8. MÉTODO DE AVALIAÇÃO DAS EDIFICAÇÕES

As edificações serão avaliadas por uma versão simplificada do método do custo de reedificação das beneficiárias, conforme a rotina indicada a seguir.

- 8.1. Inicialmente é estimado o Custo de Construção da edificação Nova (Ccn), a partir da tabela de Custos Unitários de Construção (Cuc) do SINAPI – Sistema Nacional de Pesquisa de Custos e Índices da Construção Civil, que tem a gestão compartilhada pela Caixa Econômica Federal e pelo IBGE. A totalidade das tipologias imobiliárias que o SINAPI contempla está na TABELA III.
- O Cadastro Imobiliário de Parnaíba, porém, está em fase de atualização, assim, no escopo desta PGV, até que o futuro cadastro imobiliário defina um conjunto de tipologias imobiliárias atualizado, serão consideradas apenas duas tipologias de edificações, que, conforme as definições do SINAPI, serão as seguintes:
  - a. CASA POPULAR – CP.1 – 2Q 46, para casas populares com áreas inferiores a 60,00m<sup>2</sup>. O custo unitário de construção foi equivalente a 217,34 UFMP/m<sup>2</sup>;
  - b. CASA NÃO POPULAR – CR.1 – 122, para casas não populares, com áreas de construção a partir de 60,00m<sup>2</sup>. O custo unitário de construção foi equivalente a 220,84 UFMP/m<sup>2</sup>.

## Anexos da Lei Complementar nº 058, de 30 de setembro de 2014

## Cont. RELATÓRIO TÉCNICO PGV

Com base nas considerações o Custo da Construção Nova (Ccn) valerá:

$$Ccn = Cuc \times Ac \quad (\text{Eq. 05})$$

Onde:

Ccn - é o Custo da Construção Nova, assumido de maneira simplificada como o valor da edificação;

Cuc - é o Custo Unitário da Construção nova, obtido na TABELA III, desta PGV;

Ac - é a área de construção do imóvel sob avaliação, obtida a partir do Cadastro Imobiliário da Prefeitura, ou de vistoria realizada no imóvel pela fiscalização municipal.

### 9. MÉTODO DE CÁLCULO DA DEPRECIACÃO DAS EDIFICAÇÕES

A depreciação das edificações será considerada de forma simplificada pela aplicação de um dos seguintes fatores de depreciação (D), conforme esteja a conservação das edificações, sobre o Custo da Construção Nova (Ccn), de forma multiplicativa, obtendo-se o Custo da Construção Depreciada (Ccd):

#### QUADRO 03 – FATORES DE DEPRECIACÃO DAS EDIFICAÇÕES

Estado de Conservação	Novo / Ótima	Bom	Regular	Ruim / Precária
Fator de depreciação (D)	1	0,75	0,50	0,25

Assim:

$$Ccd = Ccn \times D \quad (\text{Eq. 06})$$

### 10. VALOR VENAL DE UM IMÓVEL COM EDIFICAÇÃO

O Valor Venal de um imóvel (Vvi) edificado será dado pela soma das parcelas referentes ao Valor Venal do lote (Vvl) e o Custo da Construção depreciada (Ccd), assim:

$$Vvi = Vvl + Ccd \quad (\text{Eq. 07})$$

### 11. DATA DE REFERÊNCIA DA PGV

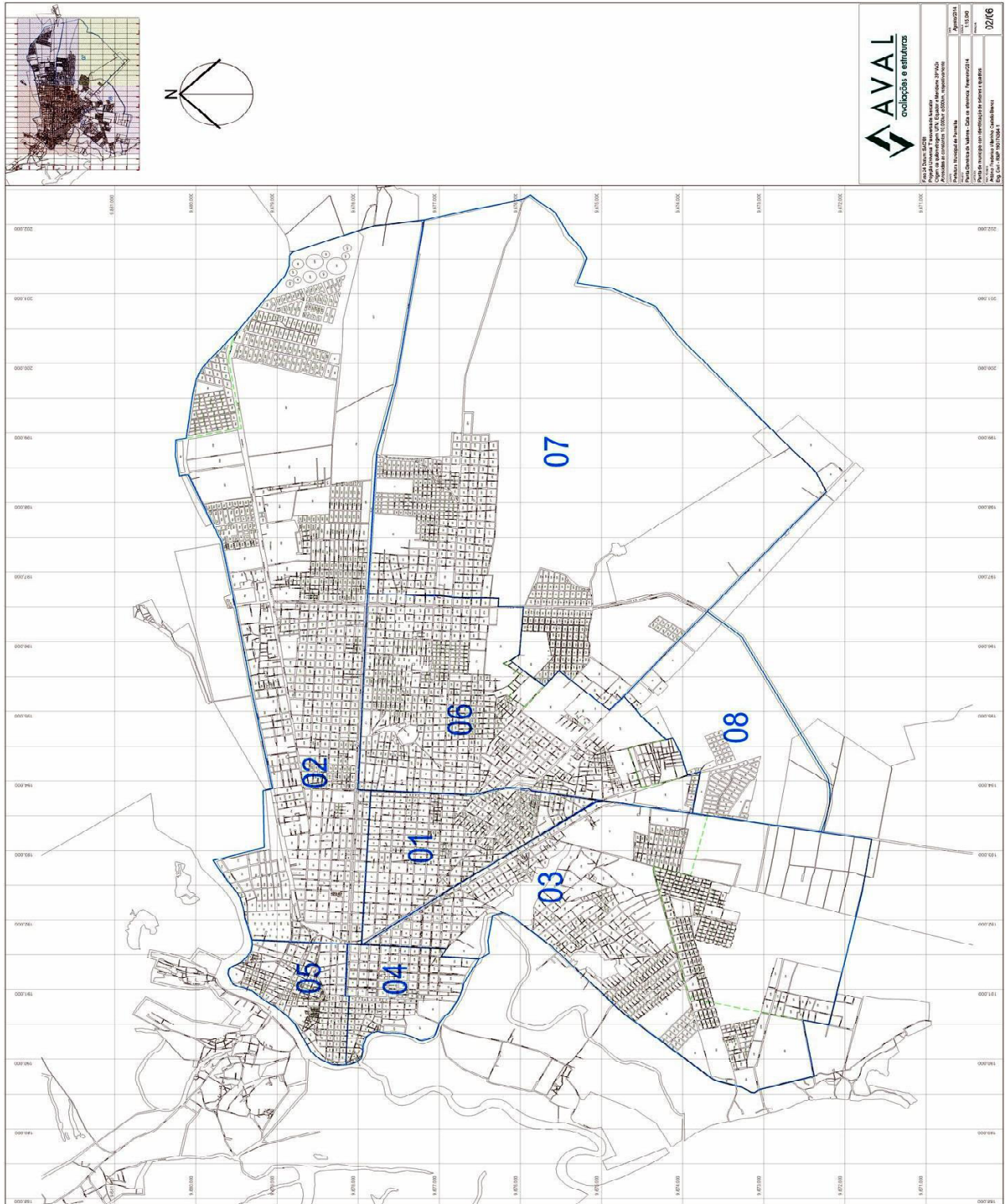


**AVAL**  
avaliação e estruturas

Projeto Técnico: PGV  
Proposta Técnica: Tabela de Avaliação  
Elaboração: 11/2014  
Avaliação: 11/2014  
Atualização: 11/2014  
Município: Parnaíba  
Número de identificação: 0106



Anexos da Lei Complementar nº 058, de 30 de setembro de 2014

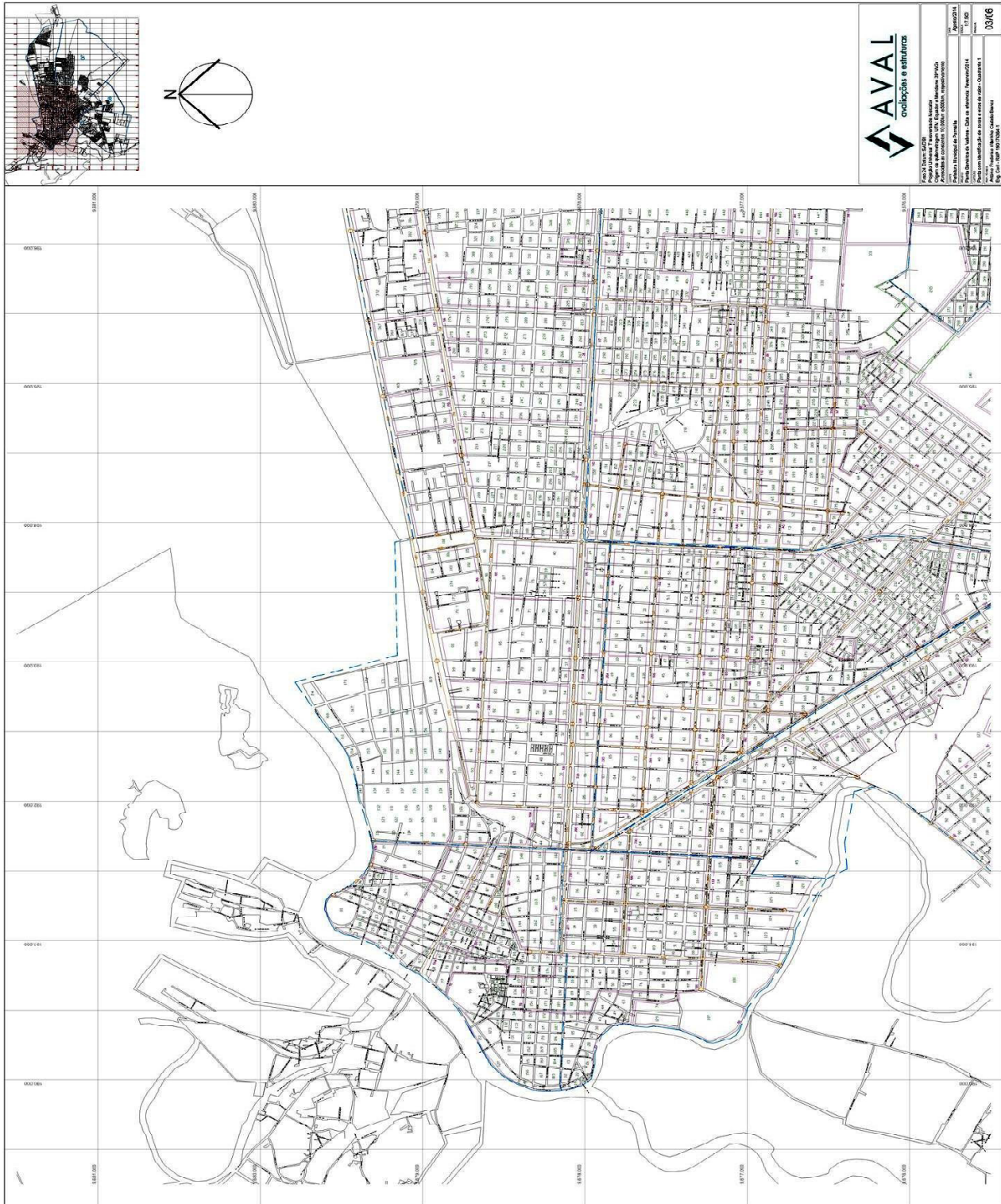


# Diário Oficial

*Criado pela Lei Municipal nº 1.440, de 04 de março de 1994  
 Editado pela municipalidade, destinado à publicação dos atos do  
 Poder Executivo e Legislativo deste Município e de outros assuntos  
 de interesse público.*



## Anexos da Lei Complementar nº 058, de 30 de setembro de 2014



# Diário Oficial

*Criado pela Lei Municipal nº 1.440, de 04 de março de 1994  
Editado pela municipalidade, destinado à publicação dos atos do  
Poder Executivo e Legislativo deste Município e de outros assuntos  
de interesse público.*










Anexos da Lei Complementar nº 058, de 30 de setembro de 2014



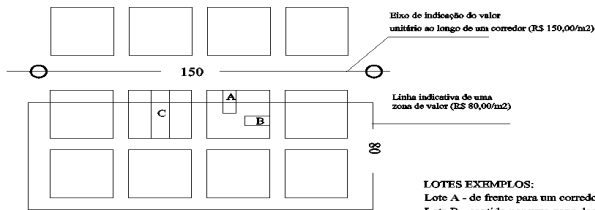
# Diário Oficial

*Criado pela Lei Municipal nº 1.440, de 04 de março de 1994  
 Editado pela municipalidade, destinado à publicação dos atos do  
 Poder Executivo e Legislativo deste Município e de outros assuntos  
 de interesse público.*

## Anexos da Lei Complementar nº 058, de 30 de setembro de 2014



PREFEITURA MUNICIPAL DE PARNAÍBA  
PLANTA GENÉRICA DE VALORES  
EXEMPLOS DE AVALIAÇÃO UTILIZANDO A PGV



Fragmento do espaço urbano de Parnaíba, com a indicação de quadras, eixos e zonas de valor, e lotes para serem utilizados nos exemplos a seguir.

## EXEMPLO 1 - LOTE A

SITUAÇÃO - COM FRENTE PARA UM EIXO DE VALOR (AVENIDA OU VIA ASFALTADA)

DADOS: Eq. 03:  $Vvl = A1 \times Vu \times Fca$

A1 - Área do lote - Dado do problema;

Vu - Valor unitário de terreno no local - Obtido no fragmento de PGV da figura;

Fca - Fator de correção de área; Obtido na TABELA I

A1 (m²)	Vu (R\$/m²)	Fca
500	150	0,9909

Substituindo-se os valores acima na Eq. 03, tem-se:

$$Vvl = R\$ 74.317,50$$

(Valor venal do Lote é igual a setenta e quatro mil, trezentos e dezessete reais e cinquenta centavos)

## EXEMPLO 2 - LOTE B

SITUAÇÃO - TOTALMENTE CONTIDO POR UMA ZONA DE VALOR.

DADOS:

A1 - Área do lote - Dado do problema;

Vu - Valor unitário de terreno no local - Obtido no fragmento de PGV da figura;

Fca - Fator de correção de área; Obtido na TABELA I

No presente caso foi necessária a interpolação dos valores de Fca para 400,00m² e 500,00m²;

A1 (m²)	Vu (R\$/m²)	Fca*
450	80	0,9931

Substituindo-se os valores acima na Eq. 03, tem-se:

$$Vvl = R\$ 35.751,60$$

(Valor venal do Lote é trinta e cinco mil, setecentos e cinquenta e um reais e sessenta centavos)

## EXEMPLO 3 - LOTE C

SITUAÇÃO - LOTE COM MAIS DE UMA FRENTE.

DADOS:

Frente do lote - 25,00m (dado do problema);

Profundidade do terreno - 90,00m (dado do problema);

A1 = 2.250,00m².

Tem-se um lote com mais de uma frente, devendo-se aplicar a regra do item 6.7.

Portanto, inicialmente se define a Frente Principal (F1), que é a de maior Valor Unitário (Vu).

F1 = 25,00m, limitando-se com o corredor que possui um eixo de valor indicando Vu = 150

A Frente secundária (F2), que é a de segundo maior Valor Unitário (Vu)

F2 = 80, limitando-se com a rua que passa no fundo do lote.

Calcula-se a Fração de Área 1 (Fa1), que é dada pelo produto da Frente Principal (F1) pela metade da profundidade.

Profundidade = 90,00m; Metade da profundidade = 45,00m, que é maior do que o mínimo de 30,00m estipulado no item 6.7. Assim, o lote deve realmente ser avaliado como possuindo duas frentes.

Avaliação da Fração de Área 1 (Fa1).

Dados:

Frente = 25,00m; Profundidade do lote = 45,00m; Área do Lote (A1) = 1.125,00m²

Vu = R\$ 150,00/m²

Fca = 0,9630 (obtido da TABELA I por interpolação)

Portanto, o valor venal do lote denominado Fa1 será dado por:

A11	Vu1	Fca1
Vvl1 = 1125	150	0,963

$$Vvl1 = R\$ 162.506,25$$

Avaliação da Fração de Área 2 (Fa2)

A Fração de Área 2 será um lote com área igual à diferença entre a área total do terreno e a área da Fração de Área 1. Portanto, a Fa2 = 2.250,00m² - 1.125,00m² = 1.125,00m².

Dados para avaliação da Fa2:

A12 = 1.125,00m²;

Vu = R\$ 80,00/m²;

Fca = 0,9630

## Cont. EXEMPLOS DE AVALIAÇÃO UTILIZANDO A PGV

O valor venal do lote denominado Fa2 fica:

Vvl2 =	A12	Vu2	Fca2
	1.125,00	80	0,963

$$Vvl2 = R\$ 86.670,00$$

O Valor venal total do Lote (Vvl) será a soma das duas parcelas: V1 = R\$ 249.176,25

Obs.: O Objetivo dessa diferenciação de valores se deve ao fato de que quando um determinado terreno possui uma grande profundidade, a parte mais distante da frente principal, na prática, já sofre pouca influência dessa frente, sendo mais influenciada pela frente secundária.

## EXEMPLO 4 - AVALIAÇÃO DE UMA GLEBA

AVALIAR UMA GLEBA DE 60.000,00M² SITUADA NO BAIRRO PLANALTO MONTSERRAT.

1. Valor Unitário no local Vu = 27 (R\$ 27,00/m²);

2. Área comercializável por hectare = 6.500,00m²

3. Fator de correção de área para um lote de 6.000,00m² = 0,7531

3. Valor venal de um lote com 6.500,00m² (Eq. 03)

$$Vvl = A1 \times Vu \times Fca.$$

Vvl =	A1	Vu	Fca
	6500	27	0,7531

$$V1 = R\$ 132.169,05$$

Valor básico da gleba por hectárie = R\$ 132.169,05.

Parcela a deduzir deste valor em razão dos custos de urbanização = R\$ 17.678,90

Valor venal da gleba por hectare = R\$ 132.169,05 - R\$ 17.678,90 = R\$ 114.490,15

Valor venal da gleba/ha = R\$ 114.490,15 (cento e quatorze mil, quatrocentos e noventa reais e quinze centavos)

Valor venal da gleba completa = 6 x R\$ 114.490,15 = R\$ 686.940,90

(seiscentos e oitenta e seis mil, novecentos e quarenta reais e noventa centavos)



PREFEITURA MUNICIPAL DE PARNAÍBA  
PLANTA GENÉRICA DE VALORES  
TABELA I  
FATORES DE CORREÇÃO DE ÁREA

Dados					Campo de Arbitrio			Valor Unitário	Fca
AREA	LONG	LAT	PAV	Inferior	Central	Superior	A1 = 300,00m²		
150	2000	8000	5	821,60	966,59	1.111,58	821,60	1,0000	
200	2000	8000	5	819,73	964,38	1.109,04	821,60	0,9977	
300	2000	8000	5	815,99	959,98	1.103,98	821,60	0,9932	
400	2000	8000	5	812,26	955,60	1.098,94	821,60	0,9886	
500	2000	8000	5	808,56	951,24	1.093,93	821,60	0,9841	
600	2000	8000	5	804,87	946,90	1.088,94	821,60	0,9796	
700	2000	8000	5	801,19	942,58	1.083,97	821,60	0,9752	
800	2000	8000	5	797,54	938,28	1.079,02	821,60	0,9707	
900	2000	8000	5	793,90	934,00	1.074,10	821,60	0,9663	
1000	2000	8000	5	790,27	929,74	1.069,20	821,60	0,9619	
1100	2000	8000	5	786,67	925,49	1.064,32	821,60	0,9575	
1200	2000	8000	5	783,08	921,27	1.059,46	821,60	0,9531	
1300	2000	8000	5	779,51	917,07	1.054,63	821,60	0,9488	
1400	2000	8000	5	775,95	912,88	1.049,81	821,60	0,9444	
1500	2000	8000	5	772,41	908,71	1.045,02	821,60	0,9401	
1600	2000	8000	5	768,88	904,57	1.040,25	821,60	0,9358	
1700	2000	8000	5	765,37	900,44	1.035,51	821,60	0,9316	
1800	2000	8000	5	761,88	896,33	1.030,78	821,60	0,9273	
1900	2000	8000	5	758,41	892,24	1.026,08	821,60	0,9231	
2000	2000	8000	5	754,94	888,17	1.021,40	821,60	0,9189	
2100	2000	8000	5	751,50	884,12	1.016,73	821,60	0,9147	
2200	2000	8000	5	748,07	880,08	1.012,09	821,60	0,9105	
2300	2000	8000	5	744,66	876,07	1.007,48	821,60	0,9063	
2400	2000	8000	5	741,26	872,07	1.002,88	821,60	0,9022	
2500	2000	8000	5	737,88	868,09	998,30	821,60	0,8981	
2600	2000	8000	5	734,51	864,13	993,75	821,60	0,8940	
2700	2000	8000	5	731,16	860,18	989,21	821,60	0,8899	
2800	2000	8000	5	727,82	856,26	984,70	821,60	0,8859	
2900	2000	8000	5	724,50	852,35	980,21	821,60	0,8818	
3000	2000	8000	5	721,19	848,46	975,73	821,60	0,8778	
3100	2000	8000	5	717,90	844,59	971,28	821,60	0,8738	
3200	2000	8000	5	714,63	840,74	966,85	821,60	0,8698	
3300	2000	8000	5	711,37	836,90	962,44	821,60	0,8658	
3400	2000	8000	5	708,12	833,08	958,04	821,60	0,8619	
3500	2000	8000	5	704,89	829,28	953,67	821,60	0,8579	
3600	2000	8000	5	701,67	825,50	949,32	821,60	0,8540	
3700	2000	8000	5	698,47	821,73	944,99	821,60	0,8501	
3800	2000	8000	5	695,28	817,98	940,68	821,60	0,8463	
3900	2000	8000	5	692,11	814,25	936,38	821,60	0,8424	
4000	2000	8000	5	688,95	810,53	932,11	821,60	0,8385	
4100	2000	8000	5	685,81	806,83	927,86	821,60	0,8347	
4200	2000	8000	5	682,68	803,15	923,62	821,60	0,8309	
4300	2000	8000	5	679,56	799,49	919,41	821,60	0,8271	
4400	2000	8000	5	676,46	795,84	915,21	821,60	0,8233	
4500	2000	8000	5	673,38	792,21	911,04	821,60	0,8196	
4600	2000	8000	5	670,30	788,59	906,88	821,60	0,8158	
4700	2000	8000	5	667,24	784,99	902,74	821,60	0,8121	
4800	2000	8000	5	664,20	781,41	898,62	821,60	0,8084	
4900	2000	8000	5	661,17	777,84	894,52	821,60	0,8047	
5000	2000	8000	5	658,15	774,30	890,44	821,60	0,8011	
5100	2000	8000	5	655,15	770,76	886,38	821,60	0,7974	
5200	2000	8000	5	652,16	767,24	882,33	821,60	0,7938	
5300	2000	8000	5	649,18	763,74	878,31	821,60	0,7901	



## Anexos da Lei Complementar nº 058, de 30 de setembro de 2014

Cont. TABELA I - FATORES DE CORREÇÃO DE ÁREA

ÁREA	Dados				Campo de Arbitrio			Valor Unitário Al = 300,00m²	Fca
	LONG	LAT	PAV		Inferior	Central	Superior		
5400	2000	8000	5	646,22	760,26	874,30	821,60	0,7865	
5500	2000	8000	5	643,27	756,79	870,31	821,60	0,7829	
5600	2000	8000	5	640,34	753,34	866,34	821,60	0,7794	
5700	2000	8000	5	637,41	749,90	862,38	821,60	0,7758	
5800	2000	8000	5	634,50	746,48	858,45	821,60	0,7723	
5900	2000	8000	5	631,61	743,07	854,53	821,60	0,7688	
6000	2000	8000	5	628,73	739,68	850,63	821,60	0,7652	
6100	2000	8000	5	625,86	736,30	846,75	821,60	0,7618	
6200	2000	8000	5	623,00	732,94	842,89	821,60	0,7583	
6300	2000	8000	5	620,16	729,60	839,04	821,60	0,7548	
6400	2000	8000	5	617,33	726,27	835,21	821,60	0,7514	
6500	2000	8000	5	614,51	722,96	831,40	821,60	0,7479	
6600	2000	8000	5	611,71	719,66	827,61	821,60	0,7445	
6700	2000	8000	5	608,92	716,37	823,83	821,60	0,7411	
6800	2000	8000	5	606,14	713,10	820,07	821,60	0,7378	
6900	2000	8000	5	603,37	709,85	816,33	821,60	0,7344	
7000	2000	8000	5	600,62	706,61	812,60	821,60	0,7310	
7100	2000	8000	5	597,88	703,39	808,89	821,60	0,7277	
7200	2000	8000	5	595,15	700,18	805,20	821,60	0,7244	
7300	2000	8000	5	592,43	696,98	801,53	821,60	0,7211	
7400	2000	8000	5	589,73	693,80	797,87	821,60	0,7178	
7500	2000	8000	5	587,04	690,64	794,23	821,60	0,7145	
7600	2000	8000	5	584,36	687,48	790,61	821,60	0,7112	
7700	2000	8000	5	581,69	684,35	787,00	821,60	0,7080	
7800	2000	8000	5	579,04	681,22	783,41	821,60	0,7048	
7900	2000	8000	5	576,40	678,11	779,83	821,60	0,7016	
8000	2000	8000	5	573,77	675,02	776,27	821,60	0,6984	
8100	2000	8000	5	571,15	671,94	772,73	821,60	0,6952	
8200	2000	8000	5	568,54	668,87	769,21	821,60	0,6920	
8300	2000	8000	5	565,95	665,82	765,70	821,60	0,6888	
8400	2000	8000	5	563,37	662,78	762,20	821,60	0,6857	
8500	2000	8000	5	560,80	659,76	758,72	821,60	0,6826	
8600	2000	8000	5	558,24	656,75	755,26	821,60	0,6795	
8700	2000	8000	5	555,69	653,75	751,81	821,60	0,6763	
8800	2000	8000	5	553,15	650,77	748,38	821,60	0,6733	
8900	2000	8000	5	550,63	647,80	744,97	821,60	0,6702	
9000	2000	8000	5	548,12	644,84	741,57	821,60	0,6671	
9100	2000	8000	5	545,62	641,90	738,19	821,60	0,6641	
9200	2000	8000	5	543,13	638,97	734,82	821,60	0,6611	
9300	2000	8000	5	540,65	636,06	731,46	821,60	0,6580	
9400	2000	8000	5	538,18	633,15	728,13	821,60	0,6550	
9500	2000	8000	5	535,72	630,26	724,80	821,60	0,6520	
9600	2000	8000	5	533,28	627,39	721,50	821,60	0,6491	
9700	2000	8000	5	530,85	624,52	718,20	821,60	0,6461	
9800	2000	8000	5	528,42	621,67	714,93	821,60	0,6432	
9900	2000	8000	5	526,01	618,84	711,66	821,60	0,6402	
9999	2000	8000	5	523,64	616,04	708,45	821,60	0,6373	



PREFEITURA MUNICIPAL DE PARNAÍBA  
PLANTA GENÉRICA DE VALORES

TABELA II

## COMPOSIÇÃO DE CUSTOS DE IMPLANTAÇÃO DE UM PARCELAMENTO SIMPLIFICADO DE SOLO

SERVIÇOS NECESSÁRIOS	UNID.	CUSTO/U D. EM UFMP	QUANT.	SUB- TOTAL EM UFMP
Limpeza e raspagem do terreno	m²	0,74	8.500,00	6.290,00
Locação de obras com áreas acima de 5000m²	ha	184,61	1,00	184,61
Implantação de marcos de concreto nas quadras e piquetes nos lotes	ha	78,74	1,00	78,74
Projeto do loteamento	ha	472,44	1,00	472,44
<b>CUSTO TOTAL POR HECTARE - EM UFMP</b>				<b>7.025,79</b>



PREFEITURA MUNICIPAL DE PARNAÍBA  
PLANTA GENÉRICA DE VALORES

TABELA III

## TABELA DE TIPOLOGIAS HABITACIONAIS DO SINAPI

TIPOS	TIPOLOGIAS HABITACIONAIS CONSIDERADAS	CUSTOS UNITÁRIOS - EM UFMP			
		ALTO	NORMAL	BAIXO	MÍNIMO
1.	<b>CASAS POPULARES (CP)</b>				
1.1	CP.1-2Q...46 Casa popular, 1 pavimento, varanda, sala, 2 quartos, circulação, banheiro e cozinha		349,79	248,72	217,34
1.2	CP.1-2Q...40 Casa popular, 1 pavimento, sala, 2 quartos, circulação, banheiro e cozinha		392,02	278,64	243,64
1.3	CP.1-1Q...30 Casa popular, 1 pavimento, sala, 1 quarto, circulação, banheiro e cozinha		422,57	301,33	265,22
1.4	CP.2-3Q...56 Casa popular, 2 pavimentos, sala, 3 quartos, circulação, banheiro e cozinha		356,46	279,01	249,11
2.	<b>CASAS RESIDENCIAIS NÃO POPULARES (CR)</b>				
2.1	CR.1-2Q...62 Casa residencial, 1 pavimento, varanda, sala, 2 quartos, circulação, banheiro, cozinha, área de serviço, quarto e WC de empregada		388,15	282,39	250,23
2.2	CR.1-3Q...104 Casa residencial, 1 pavimento, varanda, sala, 3 quartos, circulação, banheiro, lavabo, cozinha, área de serviço, quarto e WC de empregada	393,67	332,55	234,51	

Cont. TABELA III - TABELA DE TIPOLOGIAS HABITACIONAIS DO SINAPI

TIPOS	TIPOLOGIAS HABITACIONAIS CONSIDERADAS	CUSTOS UNITÁRIOS - EM UFMP			
		ALTO	NORMAL	BAIXO	MÍNIMO
2.3	CR.1-4Q...122 Casa residencial, 1 pavimento, varanda, sala, 4 quartos, circulação, 2 banheiros, cozinha, área de serviço, quarto e WC de empregada	374,50	317,26	220,84	
3.	<b>CASAS RESIDENCIAIS GEMINADAS (SOBRADOS)</b>				
3.1	CR.2-2Q...81 Casa residencial, geminada, 2 pavimentos, sala, 2 quartos, circulação, banheiro, cozinha, área de serviço, quarto e WC de empregada		311,45	243,41	217,21
4.	<b>EDIFÍCIOS RESIDENCIAIS (PR)</b>				
4.1	PR.4-2QT...1433 Prédio residencial, térreo, 4 pavimentos tipo, sala, 2 quartos, circulação, banheiro, cozinha, área de serviço, quarto e WC de empregada	406,76	341,34	277,74	
4.2	PR.4-3QT...2264 Prédio residencial, térreo, 4 pavimentos tipo, sala, 3 quartos, circulação, banheiro, lavabo, cozinha, área de serviço, quarto e WC de empregada	360,33	305,40	251,61	
4.3	PR.4-2QP...1643 Prédio residencial, pilotis, 4 pavimentos tipo, sala, 2 quartos, circulação, banheiro, cozinha, área de serviço, quarto e WC de empregada	371,78	303,90	247,27	
4.4	PR.4-3QP...2520 Prédio residencial, pilotis, 4 pavimentos tipo, sala, 3 quartos, circulação, banheiro, lavabo, cozinha, área de serviço, quarto e WC de empregada	343,24	282,23	231,74	
4.5	PR.6-3QP...7181 Prédio residencial, pilotis, 6 pavimentos tipo, sala, 3 quartos, circulação, 2 banheiros, copa-cozinha, área de serviço, quarto e WC de empregada	296,61	243,85		
4.6	PR.8-2QP...2620 Prédio residencial, pilotis, 8 pavimentos tipo, sala, 2 quartos, circulação, banheiro, cozinha, área de serviço, quarto e WC de empregada	387,97	319,19		
4.7	PR.8-3QP...4266 Prédio residencial, pilotis, 8 pavimentos tipo, sala, 3 quartos, circulação, banheiro, lavabo, cozinha, área de serviço, quarto e WC de empregada	340,04	282,27		

Obs.: SISTEMA SINAPI - CAIXA ECONÔMICA FEDERAL - IBGE (REFERÊNCIA AGOSTO 2014)

FATORES DE DEPRECIAÇÃO/CONSERVAÇÃO	NOVA/ÓTIMA	BOM	REGULAR	RUIM
FATOR	1	0,75	0,5	0,25



PREFEITURA MUNICIPAL DE PARNAÍBA  
PLANTA GENÉRICA DE VALORES

TABELA IV

## VALORES UNITÁRIOS NAS FACES DE QUADRA DO SETOR 1

SETOR	QUADRA	LOGRADOURO	BAIRRO	VALOR (EM UFMP)
1	1	Avenida Armando Cajuba	CAMPOS	135,83
1	1	RUA AFONSO PENA	CAMPOS	135,83
1	1	RUA FRANKLIN VERAS	CAMPOS	135,83
1	1	RUA PRUDENTE DE MORAIS	CAMPOS	102,36
1	2	RUA AFONSO PENA	CAMPOS	135,83
1	2	RUA FRANKLIN VERAS	CAMPOS	135,83
1	2	RUA JOAQUIM SANTOS	CAMPOS	90,55
1	2	RUA PRUDENTE DE MORAIS	CAMPOS	90,55
1	3	RUA AFONSO PENA	CAMPOS	120,47
1	3	RUA FRANCISCO SEVERIANO	CAMPOS	90,55
1	3	RUA JOAQUIM SANTOS	CAMPOS	90,55
1	3	TRV SANTA HELENA	CAMPOS	90,55
1	4	RUA FRANCISCO SEVERIANO	CAMPOS	90,55
1	4	RUA JOAQUIM SANTOS	CAMPOS	90,55
1	4	RUA PRUDENTE DE MORAIS	CAMPOS	90,55
1	4	TRV SANTA HELENA	CAMPOS	90,55
1	5	RUA AFONSO PENA	CAMPOS	120,47
1	5	RUA ARMANDO BULMARQUE	CAMPOS	120,47
1	5	RUA FRANCISCO SEVERIANO	CAMPOS	90,55
1	5	RUA PRUDENTE DE MORAIS	CAMPOS	90,55
1	6	RUA AFONSO PENA	CAMPOS	120,47
1	6	RUA ARMANDO BULMARQUE	CAMPOS	120,47
1	6	RUA JOSE BONIFACIO	CAMPOS	90,55
1	6	RUA PRUDENTE DE MORAIS	CAMPOS	90,55
1	7	RUA AFONSO PENA	CAMPOS	106,30
1	7	RUA JOSE BONIFACIO	CAMPOS	90,55
1	7	RUA PRUDENTE DE MORAIS	CAMPOS	90,55
1	7	RUA TABAJARA	CAMPOS	114,17
1	8	RUA AFONSO PENA	CAMPOS	106,30
1	8	RUA BENEDITO DOS S LIMA	CAMPOS	80,31
1	8	RUA PRUDENTE DE MORAIS	CAMPOS	80,31
1	8	RUA TABAJARA	CAMPOS	114,17
1	9	RUA AFONSO PENA	CAMPOS	106,30
1	9	RUA AIMORES	CAMPOS	80,31
1	9	RUA BENEDITO DOS S LIMA	CAMPOS	80,31
1	9	RUA PRUDENTE DE MORAIS	CAMPOS	80,31
1	10	RUA AFONSO PENA	PINDORAMA	106,30
1	10	RUA AIMORES	PINDORAMA	80,31
1	10	RUA PRUDENTE DE MORAIS	PINDORAMA	80,31
1	10	RUA XAVANTES	PINDORAMA	70,87
1	11	RUA AFONSO PENA	PINDORAMA	94,49
1	11	RUA PRUDENTE DE MORAIS	PINDORAMA	70,87
1	11	RUA TREMEMBES	PINDORAMA	70,87
1	11	RUA XAVANTES	PINDORAMA	70,87
1	12	RUA AFONSO PENA	PINDORAMA	94,49
1	12	RUA PRUDENTE DE MORAIS	PINDORAMA	70,87

## Anexos da Lei Complementar nº 058, de 30 de setembro de 2014

Cont. TABELA IV - VALORES UNITÁRIOS NAS FACES DE QUADRA DO SETOR 1

SETOR	QUADRA	LOGRADOURO	BAIRRO	VALOR (EM UFMP)
1	12	RUA TAMOIOS	PINDORAMA	70,87
1	12	RUA TREMEMBES	PINDORAMA	70,87
1	13	RUA AFONSO PENA	PINDORAMA	94,49
1	13	RUA CAIAPOS	PINDORAMA	70,87
1	13	RUA PRUDENTE DE MORAIS	PINDORAMA	70,87
1	13	RUA TAMOIOS	PINDORAMA	70,87
1	14	RUA AFONSO PENA	PINDORAMA	94,49
1	14	RUA CAIAPOS	PINDORAMA	70,87
1	14	RUA PRUDENTE DE MORAIS	PINDORAMA	70,87
1	14	RUA TIMBIRA	PINDORAMA	70,87
1	15	RUA AFONSO PENA	PINDORAMA	94,49
1	15	RUA PRUDENTE DE MORAIS	PINDORAMA	70,87
1	15	RUA SAO JORGE	PINDORAMA	70,87
1	15	RUA TIMBIRA	PINDORAMA	70,87
1	15	TRV TIMBIRAS	PINDORAMA	70,87
1	16	RUA AFONSO PENA	PINDORAMA	83,86
1	16	RUA PRUDENTE DE MORAIS	PINDORAMA	70,87
1	16	RUA SANTA CECILIA	PINDORAMA	70,87
1	16	RUA SAO JORGE	PINDORAMA	70,87
1	17	RUA AFONSO PENA	PINDORAMA	83,86
1	17	RUA MELVIN JONES	PINDORAMA	70,87
1	17	RUA PRUDENTE DE MORAIS	PINDORAMA	70,87
1	17	RUA SANTA CECILIA	PINDORAMA	70,87
1	18	AVN DEP PINHEIRO MACHADO	PINDORAMA	177,17
1	18	RUA AFONSO PENA	PINDORAMA	83,86
1	18	RUA MELVIN JONES	PINDORAMA	70,87
1	18	RUA PRUDENTE DE MORAIS	PINDORAMA	70,87
1	19	Avenida Armando Cajuba	CAMPOS	102,36
1	19	RUA FRANKLIN VERAS	CAMPOS	135,83
1	19	RUA PRUDENTE DE MORAIS	CAMPOS	102,36
1	19	RUA SAMUEL SANTOS	CAMPOS	135,83
1	20	RUA FRANKLIN VERAS	CAMPOS	135,83
1	20	RUA PRUDENTE DE MORAIS	CAMPOS	90,55
1	20	RUA SAMUEL SANTOS	CAMPOS	135,83
1	20	TRV PRUDENTE DE MORAES	CAMPOS	90,55
1	21	RUA JOAQUIM SANTOS	CAMPOS	90,55
1	21	RUA PRUDENTE DE MORAIS	CAMPOS	90,55
1	21	RUA SAMUEL SANTOS	CAMPOS	135,83
1	21	TRV PRUDENTE DE MORAES	CAMPOS	90,55
1	22	RUA FRANCISCO SEVERIANO	CAMPOS	90,55
1	22	RUA JOAQUIM SANTOS	CAMPOS	90,55
1	22	RUA PRUDENTE DE MORAIS	CAMPOS	90,55
1	22	RUA SAMUEL SANTOS	CAMPOS	114,17
1	23	RUA ARMANDO BULAMARQUE	CAMPOS	120,47
1	23	RUA FRANCISCO SEVERIANO	CAMPOS	90,55
1	23	RUA PRUDENTE DE MORAIS	CAMPOS	90,55
1	23	RUA SAMUEL SANTOS	CAMPOS	114,17
1	24	RUA ARMANDO BULAMARQUE	CAMPOS	120,47
1	24	RUA JOSE BONIFACIO	CAMPOS	90,55
1	24	RUA PRUDENTE DE MORAIS	CAMPOS	90,55
1	24	RUA SAMUEL SANTOS	CAMPOS	114,17
1	25	RUA JOSE BONIFACIO	CAMPOS	90,55
1	25	RUA PRUDENTE DE MORAIS	CAMPOS	90,55
1	25	RUA SAMUEL SANTOS	CAMPOS	102,36
1	25	RUA TABAJARA	CAMPOS	114,17
1	26	RUA BENEDICTO DOS S LIMA	CAMPOS	80,31
1	26	RUA DA SOLIDAO	CAMPOS	80,31
1	26	RUA PRUDENTE DE MORAIS	CAMPOS	80,31
1	26	RUA TABAJARA	CAMPOS	114,17
1	27	RUA TABAJARA	PINDORAMA	114,17
1	27	RUA BENEDICTO DOS S LIMA	PINDORAMA	80,31
1	27	RUA DA SOLIDAO	PINDORAMA	80,31
1	27	RUA SAMUEL SANTOS	PINDORAMA	102,36
1	28	RUA AIMORES	PINDORAMA	80,31
1	28	RUA SAMUEL SANTOS	PINDORAMA	80,31
1	28	RUA BENEDICTO DOS S LIMA	PINDORAMA	80,31
1	28	RUA PRUDENTE DE MORAIS	PINDORAMA	80,31
1	29	RUA AIMORES	PINDORAMA	80,31
1	29	RUA PRUDENTE DE MORAIS	PINDORAMA	80,31
1	29	RUA SAMUEL SANTOS	PINDORAMA	102,36
1	29	RUA XAVANTE	PINDORAMA	70,87
1	30	RUA PRUDENTE DE MORAIS	PINDORAMA	70,87
1	30	RUA SAMUEL SANTOS	PINDORAMA	90,55
1	30	RUA TREMEMBES	PINDORAMA	70,87
1	30	RUA XAVANTE	PINDORAMA	70,87
1	31	RUA PRUDENTE DE MORAIS	PINDORAMA	70,87
1	31	RUA SAMUEL SANTOS	PINDORAMA	90,55
1	31	RUA TAMOIOS	PINDORAMA	70,87
1	31	RUA TREMEMBES	PINDORAMA	70,87
1	32	RUA CAIAPOS	PINDORAMA	70,87
1	32	RUA PRUDENTE DE MORAIS	PINDORAMA	70,87
1	32	RUA SAMUEL SANTOS	PINDORAMA	90,55
1	32	RUA TAMOIOS	PINDORAMA	70,87
1	32	TRV SAMUEL SANTOS	PINDORAMA	70,87
1	33	RUA CAIAPOS	PINDORAMA	70,87
1	33	RUA PRUDENTE DE MORAIS	PINDORAMA	70,87
1	33	RUA SAMUEL SANTOS	PINDORAMA	90,55
1	33	RUA TIMBIRA	PINDORAMA	70,87
1	34	RUA PRUDENTE DE MORAIS	PINDORAMA	70,87
1	34	RUA SAMUEL SANTOS	PINDORAMA	90,55
1	34	RUA SAO JORGE	PINDORAMA	70,87
1	34	RUA TIMBIRA	PINDORAMA	70,87
1	34	TRV PRUDENTE DE MORAES	PINDORAMA	70,87
1	35	RUA PRUDENTE DE MORAIS	PINDORAMA	70,87
1	35	RUA SAMUEL SANTOS	PINDORAMA	78,74
1	35	RUA SANTA CECILIA	PINDORAMA	70,87
1	35	RUA SAO JORGE	PINDORAMA	70,87

Cont. TABELA IV - VALORES UNITÁRIOS NAS FACES DE QUADRA DO SETOR 1

SETOR	QUADRA	LOGRADOURO	BAIRRO	VALOR (EM UFMP)
1	36	RUA MELVIN JONES	PINDORAMA	70,87
1	36	RUA PRUDENTE DE MORAIS	PINDORAMA	70,87
1	36	RUA SAMUEL SANTOS	PINDORAMA	78,74
1	36	RUA SANTA CECILIA	PINDORAMA	70,87
1	37	AVN DEP PINHEIRO MACHADO	PINDORAMA	177,17
1	37	RUA MELVIN JONES	PINDORAMA	70,87
1	37	RUA SAMUEL SANTOS	PINDORAMA	78,74
1	37	RUA PRUDENTE DE MORAIS	PINDORAMA	70,87
1	38	AVN 03 DE MAIO	SÃO FRANCISCO	135,83
1	38	RUA FRANKLIN VERAS	SÃO FRANCISCO	90,55
1	38	RUA GUAPORE	SÃO FRANCISCO	90,55
1	38	RUA JOAQUIM SANTOS	SÃO FRANCISCO	90,55
1	38	RUA SAMUEL SANTOS	SÃO FRANCISCO	135,83
1	39	RUA FRANCISCO SEVERIANO	SÃO FRANCISCO	90,55
1	39	RUA GUAPORE	SÃO FRANCISCO	90,55
1	39	RUA JOAQUIM SANTOS	SÃO FRANCISCO	90,55
1	39	RUA SAMUEL SANTOS	SÃO FRANCISCO	114,17
1	40	RUA ARMANDO BULAMARQUE	SÃO FRANCISCO	120,47
1	40	RUA FRANCISCO SEVERIANO	SÃO FRANCISCO	90,55
1	40	RUA GUAPORE	SÃO FRANCISCO	90,55
1	40	RUA SAMUEL SANTOS	SÃO FRANCISCO	114,17
1	41	RUA ARMANDO BULAMARQUE	SÃO FRANCISCO	114,17
1	41	RUA GUAPORE	SÃO FRANCISCO	90,55
1	41	RUA JOSE BONIFACIO	SÃO FRANCISCO	90,55
1	41	RUA SAMUEL SANTOS	SÃO FRANCISCO	90,55
1	42	RUA ESPERANCA	SÃO FRANCISCO	90,55
1	42	RUA JOSE BONIFACIO	SÃO FRANCISCO	90,55
1	42	RUA SAMUEL SANTOS	SÃO FRANCISCO	102,36
1	42	RUA TABAJARA	SÃO FRANCISCO	114,17
1	43	RUA ESPERANCA	SÃO FRANCISCO	90,55
1	43	RUA GUAPORE	SÃO FRANCISCO	90,55
1	43	RUA JOSE BONIFACIO	SÃO FRANCISCO	90,55
1	43	RUA TABAJARA	SÃO FRANCISCO	114,17
1	44	RUA BENEDICTO DOS S LIMA	PINDORAMA	76,77
1	44	RUA GUAPORE	PINDORAMA	76,77
1	44	RUA SAMUEL SANTOS	PINDORAMA	102,36
1	45	RUA AIMORES	PINDORAMA	76,77
1	45	RUA BENEDICTO DOS S LIMA	PINDORAMA	76,77
1	45	RUA GUAPORE	PINDORAMA	76,77
1	45	RUA SAMUEL SANTOS	PINDORAMA	102,36
1	46	RUA A	PINDORAMA	76,77
1	46	RUA AIMORES	PINDORAMA	76,77
1	46	RUA XAVANTE	PINDORAMA	70,87
1	46	RUA SAMUEL SANTOS	PINDORAMA	102,36
1	47	RUA A	PINDORAMA	76,77
1	47	RUA AIMORES	PINDORAMA	76,77
1	47	RUA XAVANTE	PINDORAMA	70,87
1	47	RUA B	PINDORAMA	76,77
1	48	RUA B	PINDORAMA	76,77
1	48	RUA XAVANTE	PINDORAMA	70,87
1	48	RUA AIMORES	PINDORAMA	76,77
1	48	RUA GUAPORE	PINDORAMA	76,77
1	49	RUA GUAPORE	PINDORAMA	70,87
1	49	RUA SAMUEL SANTOS	PINDORAMA	90,55
1	49	RUA TREMEMBES	PINDORAMA	70,87
1	49	RUA XAVANTE	PINDORAMA	70,87
1	50	RUA GUAPORE	PINDORAMA	70,87
1	50	RUA SAMUEL SANTOS	PINDORAMA	90,55
1	50	RUA TAMOIOS	PINDORAMA	70,87
1	50	RUA TREMEMBES	PINDORAMA	70,87
1	51	RUA CAIAPOS	PINDORAMA	70,87
1	51	RUA GUAPORE	PINDORAMA	70,87
1	51	RUA SAMUEL SANTOS	PINDORAMA	90,55
1	51	RUA TAMOIOS	PINDORAMA	70,87
1	52	RUA CAIAPOS	PINDORAMA	70,87
1	52	RUA GUAPORE	PINDORAMA	70,87
1	52	RUA SAMUEL SANTOS	PINDORAMA	90,55
1	52	RUA TIMBIRA	PINDORAMA	70,87
1	53	RUA GUAPORE	PINDORAMA	70,87
1	53	RUA PASSAJARINA	PINDORAMA	70,87
1	53	RUA SAMUEL SANTOS	PINDORAMA	90,55
1	53	RUA TIMBIRA	PINDORAMA	70,87
1	54	RUA GUAPORE	PINDORAMA	90,55
1	54	RUA PASSAJARINA	PINDORAMA	70,87
1	54	RUA SAMUEL SANTOS	PINDORAMA	70,87
1	54	RUA SAO JORGE	PINDORAMA	70,87
1	55	RUA GUAPORE	PINDORAMA	70,87
1	55	RUA SAMUEL SANTOS	PINDORAMA	90,55
1	55	RUA SANTA CECILIA	PINDORAMA	70,87
1	55	RUA SAO JORGE	PINDORAMA	70,87
1	56	RUA GUAPORE	PINDORAMA	70,87
1	56	RUA MELVIN JONES	PINDORAMA	70,87
1	56	RUA SAMUEL SANTOS	PINDORAMA	90,55
1	56	RUA SANTA CECILIA	PINDORAMA	70,87
1	57	AVN DEP PINHEIRO MACHADO	PINDORAMA	177,17
1	57	RUA GUAPORE	PINDORAMA	70,87
1	57	RUA MELVIN JONES	PINDORAMA	70,87
1	57	RUA SAMUEL SANTOS	PINDORAMA	90,55
1	58	AVN 03 DE MAIO	SÃO FRANCISCO	110,24
1	58	RUA GUAPORE	SÃO FRANCISCO	90,55
1	58	RUA JOAQUIM SANTOS	SÃO FRANCISCO	90,55
1	59	AVN 03 DE MAIO	SÃO FRANCISCO	110,24
1	59	RUA FRANCISCO SEVERIANO	SÃO FRANCISCO	90,55
1	59	RUA GUAPORE	SÃO FRANCISCO	90,55
1	59	RUA ITAUNA	SÃO FRANCISCO	110,24



## Anexos da Lei Complementar nº 058, de 30 de setembro de 2014

Cont. TABELA IV - VALORES UNITÁRIOS NAS FACES DE QUADRA DO SETOR 1

SETOR	QUADRA	LOGRADOURO	BAIRRO	VALOR (EM UFMP)
1	59	RUA JOAQUIM SANTOS	SAO FRANCISCO	90,55
1	60	RUA ARMANDO BULAMARQUE	SAO FRANCISCO	110,24
1	60	RUA FRANCISCO SEVERIANO	SAO FRANCISCO	90,55
1	60	RUA GUAPORE	SAO FRANCISCO	90,55
1	60	RUA ITAUNA	SAO FRANCISCO	110,24
1	61	RUA ARMANDO BULAMARQUE	SAO FRANCISCO	110,24
1	61	RUA GUAPORE	SAO FRANCISCO	90,55
1	61	RUA ITAUNA	SAO FRANCISCO	90,55
1	61	RUA JOSE BONIFACIO	SAO FRANCISCO	90,55
1	62	RUA GUAPORE	SAO FRANCISCO	90,55
1	62	RUA ITAUNA	SAO FRANCISCO	98,43
1	62	RUA JOSE BONIFACIO	SAO FRANCISCO	90,55
1	62	RUA TABAJARA	SAO FRANCISCO	106,30
1	63	RUA GUAPORE	PINDORAMA	76,77
1	63	RUA ITAUNA	PINDORAMA	98,43
1	63	RUA SAO FRANCISCO	PINDORAMA	76,77
1	63	RUA TABAJARA	PINDORAMA	106,30
1	65	RUA BENEDICTO DOS S LIMA	PINDORAMA	76,77
1	65	RUA ITAUNA	PINDORAMA	98,43
1	65	RUA GUAPORE	PINDORAMA	76,77
1	65	RUA SAO FRANCISCO	PINDORAMA	76,77
1	66	RUA AMORES	PINDORAMA	76,77
1	66	RUA BENEDICTO DOS S LIMA	PINDORAMA	76,77
1	66	RUA GUAPORE	PINDORAMA	76,77
1	66	RUA ITAUNA	PINDORAMA	98,43
1	67	RUA AMORES	PINDORAMA	76,77
1	67	RUA GUAPORE	PINDORAMA	76,77
1	67	RUA ITAUNA	PINDORAMA	98,43
1	67	RUA XAVANTES	PINDORAMA	70,87
1	68	RUA GUAPORE	PINDORAMA	70,87
1	68	RUA ITAUNA	PINDORAMA	86,61
1	68	RUA TREMEMBES	PINDORAMA	70,87
1	68	RUA XAVANTES	PINDORAMA	70,87
1	69	RUA GUAPORE	PINDORAMA	70,87
1	69	RUA ITAUNA	PINDORAMA	86,61
1	69	RUA TAMOIOS	PINDORAMA	70,87
1	69	RUA TREMEMBES	PINDORAMA	70,87
1	70	RUA CAIAPOS	PINDORAMA	70,87
1	70	RUA GUAPORE	PINDORAMA	70,87
1	70	RUA ITAUNA	PINDORAMA	86,61
1	70	RUA TAMOIOS	PINDORAMA	70,87
1	71	RUA CAIAPOS	PINDORAMA	70,87
1	71	RUA GUAPORE	PINDORAMA	70,87
1	71	RUA ITAUNA	PINDORAMA	86,61
1	71	RUA TIMBIRA	PINDORAMA	70,87
1	72	RUA GUAPORE	PINDORAMA	70,87
1	72	RUA PASSAJARINA	PINDORAMA	70,87
1	72	RUA TIMBIRA	PINDORAMA	70,87
1	72	TRV TIMBRAS	PINDORAMA	70,87
1	73	RUA ITAUNA	PINDORAMA	86,61
1	73	RUA PASSAJARINA	PINDORAMA	70,87
1	73	RUA TIMBIRA	PINDORAMA	70,87
1	73	TRV TIMBRAS	PINDORAMA	70,87
1	74	RUA GUAPORE	PINDORAMA	70,87
1	74	RUA PASSAJARINA	PINDORAMA	70,87
1	74	RUA SAO JORGE	PINDORAMA	70,87
1	74	TRV TIMBRAS	PINDORAMA	70,87
1	75	RUA ITAUNA	PINDORAMA	76,77
1	75	RUA PASSAJARINA	PINDORAMA	70,87
1	75	TRV TIMBRAS	PINDORAMA	70,87
1	75	RUA SAO JORGE	PINDORAMA	70,87
1	76	RUA GUAPORE	PINDORAMA	70,87
1	76	RUA SANTA CECILIA	PINDORAMA	70,87
1	76	RUA SAO JORGE	PINDORAMA	70,87
1	76	TRV TIMBRAS	PINDORAMA	70,87
1	77	RUA ITAUNA	PINDORAMA	76,77
1	77	RUA SANTA CECILIA	PINDORAMA	70,87
1	77	RUA SAO JORGE	PINDORAMA	70,87
1	77	TRV TIMBRAS	PINDORAMA	70,87
1	78	RUA GUAPORE	PINDORAMA	70,87
1	78	RUA MELVIN JONES	PINDORAMA	70,87
1	78	RUA SANTA CECILIA	PINDORAMA	70,87
1	78	TRV TIMBRAS	PINDORAMA	70,87
1	79	RUA ITAUNA	PINDORAMA	76,77
1	79	RUA MELVIN JONES	PINDORAMA	70,87
1	79	RUA SANTA CECILIA	PINDORAMA	70,87
1	79	TRV TIMBRAS	PINDORAMA	70,87
1	80	AVN DEP PINHEIRO MACHADO	PINDORAMA	157,48
1	80	RUA MELVIN JONES	PINDORAMA	70,87
1	80	RUA GUAPORE	PINDORAMA	70,87
1	80	TRV TIMBRAS	PINDORAMA	70,87
1	81	AVN DEP PINHEIRO MACHADO	PINDORAMA	157,48
1	81	RUA ITAUNA	PINDORAMA	76,77
1	81	TRV TIMBRAS	PINDORAMA	70,87
1	81	RUA MELVIN JONES	PINDORAMA	70,87
1	82	AVN 03 DE MAIO	SAO FRANCISCO	110,24
1	82	RUA FRANCISCO SEVERIANO	SAO FRANCISCO	84,65
1	82	RUA ITAUNA	SAO FRANCISCO	110,24
1	83	RUA ANHAN GUERA	SAO FRANCISCO	106,30
1	83	RUA ARMANDO BULAMARQUE	SAO FRANCISCO	110,24
1	83	RUA FRANCISCO SEVERIANO	SAO FRANCISCO	84,65
1	83	RUA ITAUNA	SAO FRANCISCO	84,65
1	84	RUA ANHAN GUERA	SAO FRANCISCO	106,30
1	84	RUA ARMANDO BULAMARQUE	SAO FRANCISCO	110,24
1	84	RUA ITAUNA	SAO FRANCISCO	110,24
1	84	RUA JOSE BONIFACIO	SAO FRANCISCO	84,65

Cont. TABELA IV - VALORES UNITÁRIOS NAS FACES DE QUADRA DO SETOR 1

SETOR	QUADRA	LOGRADOURO	BAIRRO	VALOR (EM UFMP)
1	85	RUA ANHANGUERA	SAO FRANCISCO	93,70
1	85	RUA ITAUNA	SAO FRANCISCO	98,43
1	85	RUA JOSE BONIFACIO	SAO FRANCISCO	84,65
1	85	RUA TABAJARA	SAO FRANCISCO	106,30
1	86	RUA ANHANGUERA	PINDORAMA	93,70
1	86	RUA ITAUNA	PINDORAMA	98,43
1	86	RUA SAO FRANCISCO	PINDORAMA	72,83
1	86	RUA TABAJARA	PINDORAMA	106,30
1	87	RUA ANHANGUERA	PINDORAMA	93,70
1	87	RUA BENEDICTO DOS S LIMA	PINDORAMA	72,83
1	87	RUA ITAUNA	PINDORAMA	98,43
1	87	RUA SAO FRANCISCO	PINDORAMA	72,83
1	88	RUA AMORES	PINDORAMA	72,83
1	88	RUA ANHANGUERA	PINDORAMA	93,70
1	88	RUA BENEDICTO DOS S LIMA	PINDORAMA	72,83
1	88	RUA ITAUNA	PINDORAMA	98,43
1	89	RUA AMORES	PINDORAMA	72,83
1	89	RUA ANHANGUERA	PINDORAMA	93,70
1	89	RUA ITAUNA	PINDORAMA	98,43
1	89	RUA XAVANTES	PINDORAMA	68,90
1	90	RUA ANHANGUERA	PINDORAMA	83,07
1	90	RUA ITAUNA	PINDORAMA	86,61
1	90	RUA TREMEMBES	PINDORAMA	68,90
1	90	RUA XAVANTE	PINDORAMA	68,90
1	91	RUA ANHANGUERA	PINDORAMA	83,07
1	91	RUA ITAUNA	PINDORAMA	86,61
1	91	RUA TAMOIOS	PINDORAMA	68,90
1	91	RUA TREMEMBES	PINDORAMA	68,90
1	92	RUA ANHANGUERA	PINDORAMA	83,07
1	92	RUA CAIAPOS	PINDORAMA	68,90
1	92	RUA ITAUNA	PINDORAMA	86,61
1	92	RUA TAMOIOS	PINDORAMA	68,90
1	93	RUA ANHANGUERA	PINDORAMA	83,07
1	93	RUA CAIAPOS	PINDORAMA	68,90
1	93	RUA ITAUNA	PINDORAMA	86,61
1	93	RUA TIMBIRA	PINDORAMA	68,90
1	94	RUA ITAUNA	PINDORAMA	86,61
1	94	RUA PASSAJARINA	PINDORAMA	68,90
1	94	RUA ANHANGUERA	PINDORAMA	83,07
1	94	RUA TIMBIRA	PINDORAMA	68,90
1	95	RUA ANHANGUERA	PINDORAMA	73,62
1	95	RUA ITAUNA	PINDORAMA	76,77
1	95	RUA SANTA CECILIA	PINDORAMA	68,90
1	95	RUA PASSAJARINA	PINDORAMA	68,90
1	96	RUA ANHANGUERA	PINDORAMA	73,62
1	96	RUA ITAUNA	PINDORAMA	76,77
1	96	RUA MELVIN JONES	PINDORAMA	68,90
1	96	RUA SANTA CECILIA	PINDORAMA	68,90
1	97	AVN DEP PINHEIRO MACHADO	PINDORAMA	157,48
1	97	RUA ANHANGUERA	PINDORAMA	73,62
1	97	RUA ITAUNA	PINDORAMA	76,77
1	97	RUA MELVIN JONES	PINDORAMA	68,90
1	99	RUA ANHANGUERA	SAO FRANCISCO	106,30
1	99	RUA ARMANDO BULAMARQUE	SAO FRANCISCO	110,24
1	99	AVN ARMANDO CAJUBA	SAO FRANCISCO	74,80
1	99	RUA CARAMURU	SAO FRANCISCO	93,70
1	100	RUA ANHANGUERA	SAO FRANCISCO	106,30
1	100	RUA ARMANDO BULAMARQUE	SAO FRANCISCO	110,24
1	100	RUA CARAMURU	SAO FRANCISCO	93,70
1	100	RUA JOSE BONIFACIO	SAO FRANCISCO	79,53
1	100	TRV ARMANDO BULAMARQUE	SAO FRANCISCO	79,53
1	101	RUA ANHANGUERA	SAO FRANCISCO	93,70
1	101	RUA CARAMURU	SAO FRANCISCO	93,70
1	101	RUA JOSE BONIFACIO	SAO FRANCISCO	79,53
1	101	RUA TABAJARA	SAO FRANCISCO	106,30
1	102	RUA ANHANGUERA	SAO FRANCISCO	93,70
1	102	RUA CARAMURU	SAO FRANCISCO	93,70
1	102	RUA SAO FRANCISCO	SAO FRANCISCO	72,83
1	102	RUA TABAJARA	SAO FRANCISCO	106,30
1	103	RUA ANHANGUERA	SAO FRANCISCO	93,70
1	103	RUA BENEDICTO DOS S LIMA	SAO FRANCISCO	72,83
1	103	RUA CARAMURU	SAO FRANCISCO	93,70
1	103	RUA SAO FRANCISCO	SAO FRANCISCO	72,83
1	104	RUA AMORES	PINDORAMA	72,83
1	104	RUA ANHANGUERA	PINDORAMA	93,70
1	104	RUA BENEDICTO DOS S LIMA	PINDORAMA	72,83
1	104	RUA CARAMURU	PINDORAMA	93,70
1	105	RUA AMORES	PINDORAMA	72,83
1	105	RUA ANHANGUERA	PINDORAMA	93,70
1	105	RUA CARAMURU	PINDORAMA	93,70
1	105	RUA XAVANTES	PINDORAMA	68,90
1	106	RUA ANHANGUERA	SAO FRANCISCO	83,07
1	106	RUA CARAMURU	SAO FRANCISCO	83,07
1	106	RUA TREMEMBES	SAO FRANCISCO	68,90
1	106	RUA XAVANTE	SAO FRANCISCO	68,90
1	107	RUA ANHANGUERA	PINDORAMA	83,07
1	107	RUA CARAMURU	PINDORAMA	83,07
1	107	RUA TREMEMBES	PINDORAMA	68,90
1	107	RUA TAMOIOS	PINDORAMA	68,90
1	108	RUA ANHANGUERA	PINDORAMA	83,07
1	108	RUA TAMOIOS	PINDORAMA	68,90
1	108	RUA CAIAPOS	PINDORAMA	68,90
1	108	RUA B	PINDORAMA	68,90
1	109	RUA B	PINDORAMA	68,90
1	109	RUA BOLIVIA	PINDORAMA	68,90
1	109	RUA CAIAPOS	PINDORAMA	68,90
1	109	RUA TAMOIOS	PINDORAMA	68,90

## Anexos da Lei Complementar nº 058, de 30 de setembro de 2014

Cont. TABELA IV - VALORES UNITÁRIOS NAS FACES DE QUADRA DO SETOR 1

SETOR	QUADRA	LOGRADOURO	BAIRRO	VALOR (EM UFMP)
1	110	RUA BOLIVIA	PINDORAMA	68,90
1	110	RUA CAIAPOS	PINDORAMA	68,90
1	110	RUA CARAMURU	PINDORAMA	83,07
1	110	RUA TAMOIOS	PINDORAMA	68,90
1	111	RUA ANHANGUERA	PINDORAMA	83,07
1	111	RUA CAIAPOS	PINDORAMA	68,90
1	111	RUA CARAMURU	PINDORAMA	83,07
1	111	RUA TIMBIRA	PINDORAMA	68,90
1	112	RUA S/DENOMINAÇÃO	PINDORAMA	68,90
1	112	RUA S/DENOMINAÇÃO	PINDORAMA	68,90
1	112	RUA ANHANGUERA	PINDORAMA	83,07
1	112	RUA TIMBIRA	PINDORAMA	68,90
1	113	RUA S/DENOMINAÇÃO	PINDORAMA	68,90
1	113	RUA S/DENOMINAÇÃO	PINDORAMA	68,90
1	113	RUA CARAMURU	PINDORAMA	83,07
1	113	RUA TIMBIRA	PINDORAMA	68,90
1	114	RUA S/DENOMINAÇÃO	PINDORAMA	68,90
1	114	RUA S/DENOMINAÇÃO	PINDORAMA	68,90
1	114	RUA S/DENOMINAÇÃO	PINDORAMA	68,90
1	114	RUA S/DENOMINAÇÃO	PINDORAMA	68,90
1	115	RUA SÃO JORGE	PINDORAMA	68,90
1	115	RUA S/DENOMINAÇÃO	PINDORAMA	68,90
1	115	RUA S/DENOMINAÇÃO	PINDORAMA	68,90
1	115	RUA CARAMURU	PINDORAMA	83,07
1	116	RUA ANHANGUERA	PINDORAMA	73,62
1	116	RUA S/DENOMINAÇÃO	PINDORAMA	68,90
1	116	RUA S/DENOMINAÇÃO	PINDORAMA	68,90
1	116	RUA SAO JORGE	PINDORAMA	68,90
1	117	RUA S/DENOMINAÇÃO	PINDORAMA	68,90
1	117	RUA S/DENOMINAÇÃO	PINDORAMA	68,90
1	117	RUA SÃO JORGE	PINDORAMA	68,90
1	117	RUA ANHANGUERA	PINDORAMA	73,62
1	118	RUA S/DENOMINAÇÃO	PINDORAMA	68,90
1	118	RUA S/DENOMINAÇÃO	PINDORAMA	68,90
1	118	RUA CARAMURU	PINDORAMA	73,62
1	118	RUA SAO JORGE	PINDORAMA	68,90
1	119	PRACA SANTA CECILIA	PINDORAMA	68,90
1	120	RUA S/DENOMINAÇÃO	PINDORAMA	68,90
1	120	RUA CARAMURU	PINDORAMA	73,62
1	120	RUA S/DENOMINAÇÃO	PINDORAMA	68,90
1	120	RUA MELVIN JONES	PINDORAMA	68,90
1	121	RUA ANHANGUERA	PINDORAMA	73,62
1	121	RUA S/DENOMINAÇÃO	PINDORAMA	68,90
1	121	RUA S/DENOMINAÇÃO	PINDORAMA	68,90
1	121	RUA MELVIN JONES	PINDORAMA	68,90
1	122	AVN DEP PINHEIRO MACHADO	PINDORAMA	157,48
1	122	RUA ANHANGUERA	PINDORAMA	68,90
1	122	RUA CARAMURU	PINDORAMA	73,62
1	122	RUA MELVIN JONES	PINDORAMA	68,90
1	123	AVN 03 DE MAIO	SAO FRANCISCO	70,87
1	123	RUA CARAMURU	SAO FRANCISCO	93,70
1	123	RUA JOSE BONIFACIO	SAO FRANCISCO	70,87
1	124	RUA CEARA	CEARA	70,87
1	124	RUA JOSE BONIFACIO	CEARA	70,87
1	124	RUA SÃO JOSÉ	CEARA	70,87
1	125	RUA CARAMURU	SAO FRANCISCO	93,70
1	125	RUA CEARA	CEARA	93,70
1	125	RUA TABAJARA	CEARA	106,30
1	126	RUA CEARA	CEARA	70,87
1	126	RUA OSWALDO CRUZ	CEARA	70,87
1	126	RUA SÃO JOSÉ	CEARA	70,87
1	126	RUA TABAJARA	CEARA	106,30
1	127	RUA CARAMURU	CEARA	93,70
1	127	RUA CEARA	CEARA	70,87
1	127	RUA TABAJARA	CEARA	106,30
1	127	TRV CARAMURU	CEARA	70,87
1	128	RUA TABAJARA	CEARA	106,30
1	128	RUA OSWALDO CRUZ	CEARA	93,70
1	128	RUA CEARA	CEARA	93,70
1	129	RUA CARAMURU	CEARA	93,70
1	129	RUA OSWALDO CRUZ	CEARA	93,70
1	129	RUA SAO FRANCISCO	CEARA	70,87
1	129	TRV CARAMURU	CEARA	70,87
1	130	RUA BENEDICTO DOS S LIMA	CEARA	70,87
1	130	RUA CARAMURU	CEARA	93,70
1	130	RUA OSWALDO CRUZ	CEARA	93,70
1	130	RUA SAO FRANCISCO	CEARA	70,87
1	131	RUA S/DENOMINAÇÃO	CEARA	70,87
1	131	RUA AIMORES	CEARA	70,87
1	131	RUA BENEDICTO DOS S LIMA	CEARA	70,87
1	131	RUA CARAMURU	BOA ESPERANCA	93,70
1	132	RUA S/DENOMINAÇÃO	BOA ESPERANCA	70,87
1	132	RUA S/DENOMINAÇÃO	BOA ESPERANCA	70,87
1	132	RUA BENEDICTO DOS S LIMA	BOA ESPERANCA	70,87
1	132	RUA OSWALDO CRUZ	BOA ESPERANCA	93,70
1	133	RUA AIMORES	BOA ESPERANCA	70,87
1	133	RUA S/DENOMINAÇÃO	BOA ESPERANCA	70,87
1	133	RUA S/DENOMINAÇÃO	BOA ESPERANCA	70,87
1	133	RUA CARAMURU	BOA ESPERANCA	93,70
1	134	RUA S/DENOMINAÇÃO	BOA ESPERANCA	70,87
1	134	RUA S/DENOMINAÇÃO	BOA ESPERANCA	70,87
1	134	RUA XAVANTE	BOA ESPERANCA	62,20
1	134	RUA OSWALDO CRUZ	BOA ESPERANCA	93,70
1	135	RUA CARAMURU	BOA ESPERANCA	93,70
1	135	RUA S/DENOMINAÇÃO	BOA ESPERANCA	70,87
1	135	RUA S/DENOMINAÇÃO	BOA ESPERANCA	70,87
1	135	RUA XAVANTE	BOA ESPERANCA	62,20

Cont. TABELA IV - VALORES UNITÁRIOS NAS FACES DE QUADRA DO SETOR 1

SETOR	QUADRA	LOGRADOURO	BAIRRO	VALOR (EM UFMP)
1	136	RUA S/DENOMINAÇÃO	BOA ESPERANCA	62,20
1	136	RUA S/DENOMINAÇÃO	BOA ESPERANCA	62,20
1	136	RUA CARAMURU	BOA ESPERANCA	83,07
1	136	RUA XAVANTES	BOA ESPERANCA	62,20
1	137	RUA S/DENOMINAÇÃO	BOA ESPERANCA	62,20
1	137	RUA XAVANTES	BOA ESPERANCA	62,20
1	137	RUA TREMEMBES	BOA ESPERANCA	62,20
1	137	RUA OSWALDO CRUZ	BOA ESPERANCA	83,07
1	138	RUA S/DENOMINAÇÃO	BOA ESPERANCA	62,20
1	138	RUA S/DENOMINAÇÃO	BOA ESPERANCA	62,20
1	138	CARAMURU	BOA ESPERANCA	83,07
1	138	RUA TREMEMBES	BOA ESPERANCA	62,20
1	139	RUA TREMEMBES	BOA ESPERANCA	62,20
1	139	RUA CARAMURU	BOA ESPERANCA	62,20
1	139	RUA S/DENOMINAÇÃO	BOA ESPERANCA	62,20
1	139	RUA S/DENOMINAÇÃO	BOA ESPERANCA	62,20
1	140	RUA CARAMURU	BOA ESPERANCA	83,07
1	140	RUA OSWALDO CRUZ	BOA ESPERANCA	83,07
1	140	RUA TAMOIOS	BOA ESPERANCA	62,20
1	140	RUA TREMEMBES	BOA ESPERANCA	62,20
1	141	RUA CAIAPOS	BOA ESPERANCA	62,20
1	141	RUA OSWALDO CRUZ	BOA ESPERANCA	83,07
1	141	RUA TAMOIOS	BOA ESPERANCA	62,20
1	141	RUA CARAMURU	BOA ESPERANCA	83,07
1	142	RUA CAIAPOS	BOA ESPERANCA	62,20
1	142	RUA CARAMURU	BOA ESPERANCA	83,07
1	142	RUA OSWALDO CRUZ	BOA ESPERANCA	83,07
1	142	RUA TIMBIRA	BOA ESPERANCA	62,20
1	143	RUA CARAMURU	BOA ESPERANCA	83,07
1	143	RUA NOVA	BOA ESPERANCA	62,20
1	143	RUA OSWALDO CRUZ	BOA ESPERANCA	83,07
1	143	RUA TIMBIRA	BOA ESPERANCA	62,20
1	144	RUA CARAMURU	BOA ESPERANCA	83,07
1	144	RUA NOVA	BOA ESPERANCA	62,20
1	144	RUA OSWALDO CRUZ	BOA ESPERANCA	83,07
1	144	RUA SAO JORGE	BOA ESPERANCA	62,20
1	145	RUA BANDEIRANTES	BOA ESPERANCA	62,20
1	145	RUA CARAMURU	BOA ESPERANCA	73,62
1	145	RUA OSWALDO CRUZ	BOA ESPERANCA	73,62
1	145	RUA SAO JORGE	BOA ESPERANCA	62,20
1	146	RUA BANDEIRANTES	BOA ESPERANCA	62,20
1	146	RUA CARAMURU	BOA ESPERANCA	73,62
1	146	RUA MELVIN JONES	BOA ESPERANCA	62,20
1	146	RUA OSWALDO CRUZ	BOA ESPERANCA	73,62
1	147	AVN DEP PINHEIRO MACHADO	BOA ESPERANCA	157,48
1	147	RUA CARAMURU	BOA ESPERANCA	73,62
1	147	RUA MELVIN JONES	BOA ESPERANCA	62,20
1	147	RUA OSWALDO CRUZ	BOA ESPERANCA	73,62
1	148	AVN 03 DE MAIO	CEARA	74,80
1	148	RUA DELBAO RODRIGUES	CEARA	70,87
1	148	RUA JOSE BONIFACIO	CEARA	70,87
1	148	RUA OSWALDO CRUZ	CEARA	70,87
1	148	RUA TABAJARA	CEARA	106,30
1	149	RUA CEARA	CEARA	93,70
1	149	RUA DELBAO RODRIGUES	CEARA	61,42
1	149	RUA OSWALDO CRUZ	CEARA	93,70
1	149	RUA SAO FRANCISCO	CEARA	61,42
1	149	RUA TABAJARA	CEARA	106,30
1	150	RUA CEARA	CEARA	93,70
1	150	RUA DELBAO RODRIGUES	CEARA	61,42
1	150	RUA SAO FRANCISCO	CEARA	61,42
1	151	RUA BENEDICTO DOS S LIMA	CEARA	61,42
1	151	RUA CEARA	CEARA	93,70
1	151	RUA OSWALDO CRUZ	CEARA	93,70
1	151	RUA SAO FRANCISCO	CEARA	61,42
1	152	RUA ANISIO NEVES	BOA ESPERANCA	61,42
1	152	RUA BENEDICTO DOS S LIMA	BOA ESPERANCA	61,42
1	152	RUA OSWALDO CRUZ	BOA ESPERANCA	93,70
1	152	RUA XAVANTE	BOA ESPERANCA	61,42
1	153	RUA ANISIO NEVES	BOA ESPERANCA	61,42
1	153	RUA OSWALDO CRUZ	BOA ESPERANCA	83,07
1	153	RUA TREMEMBES	BOA ESPERANCA	61,42
1	153	RUA XAVANTE	BOA ESPERANCA	61,42
1	154	RUA ANISIO NEVES	BOA ESPERANCA	61,42
1	154	RUA OSWALDO CRUZ	BOA ESPERANCA	83,07
1	154	RUA TAMOIOS	BOA ESPERANCA	61,42
1	154	RUA TREMEMBES	BOA ESPERANCA	61,42
1	155	RUA ANISIO NEVES	BOA ESPERANCA	61,42
1	155	RUA CAIAPOS	BOA ESPERANCA	61,42
1	155	RUA OSWALDO CRUZ	BOA ESPERANCA	83,07
1	155	RUA TAMOIOS	BOA ESPERANCA	61,42
1	156a	RUA ANISIO NEVES	BOA ESPERANCA	61,42
1	156a	RUA CAIAPOS	BOA ESPERANCA	61,42
1	156a	RUA OSWALDO CRUZ	BOA ESPERANCA	83,07
1	156a	RUA TIMBIRA	BOA ESPERANCA	61,42
1	156b	RUA A	BOA ESPERANCA	61,42
1	156b	RUA CRISTO REI	BOA ESPERANCA	61,42
1	156b	RUA B	BOA ESPERANCA	61,42
1	156b	RUA SEM DENOMINACAO	BOA ESPERANCA	61,42
1	157	RUA DELBAO RODRIGUES	CEARA	61,42
1	157	AVN 3 DE MAIO	CEARA	74,80
1	157	RUA TABAJARA	CEARA	106,30
1	158	RUA DA PAZ	CEARA	61,42
1	158	RUA DELBAO RODRIGUES	CEARA	61,42
1	158	RUA LAZARO JACOB	CEARA	61,42
1	158	RUA TABAJARA	CEARA	106,30
1	159	AVN 03 DE MAIO	CEARA	61,81



## Anexos da Lei Complementar nº 058, de 30 de setembro de 2014

Cont. TABELA IV - VALORES UNITÁRIOS NAS FACES DE QUADRA DO SETOR 1

SETOR	QUADRA	LOGRADOURO	BAIRRO	VALOR (EM UFMP)
1	159	RUA LAZARO JACOB	CEARA	61,42
1	159	RUA SAO FRANCISCO	CEARA	61,42
1	160	RUA DAPAZ	CEARA	61,42
1	160	RUA DELBAO RODRIGUES	CEARA	61,42
1	160	RUA LAZARO JACOB	CEARA	61,42
1	160	RUA SAO FRANCISCO	CEARA	61,42
1	161	AVN 03 DE MAIO	CEARA	61,81
1	161	RUA LAZARO JACOB	CEARA	61,42
1	161	RUA MAJOR ANALIO	CEARA	61,42
1	161	RUA SAO FRANCISCO	CEARA	61,42
1	162	RUA DELBAO RODRIGUES	CEARA	61,42
1	162	RUA LAZARO JACOB	CEARA	61,42
1	162	RUA MAJOR ANALIO	CEARA	61,42
1	162	RUA SAO FRANCISCO	CEARA	61,42
1	163	AVN 03 DE MAIO	CEARA	61,81
1	163	RUA BENEDICTO DOS S LIMA	CEARA	61,42
1	163	TRV 5 DE MAIO	CEARA	61,42
1	164	RUA BENEDICTO DOS S LIMA	CEARA	61,42
1	164	RUA MAJOR ANALIO	CEARA	61,42
1	164	TRV 5 DE MAIO	CEARA	61,42
1	164	TRV BENEDICTO DOS SANTOS LIMA	CEARA	61,42
1	165	RUA BENEDICTO DOS S LIMA	CEARA	61,42
1	165	RUA LAZARO JACOB	CEARA	61,42
1	165	RUA MAJOR ANALIO	CEARA	61,42
1	165	TRV BENEDICTO DOS SANTOS LIMA	CEARA	61,42
1	166	RUA BENEDICTO DOS S LIMA	CEARA	61,42
1	166	RUA DELBAO RODRIGUES	CEARA	61,42
1	166	RUA LAZARO JACOB	CEARA	61,42
1	166	RUA MAJOR ANALIO	CEARA	61,42
1	167	AVN 03 DE MAIO	CEARA	61,42
1	167	RUA B	CEARA	61,42
1	167	RUA BENEDICTO DOS S LIMA	CEARA	61,42
1	167	RUA TAMOIOS	CEARA	61,42
1	167	TRV 5 DE MAIO	CEARA	61,42
1	168	RUA BENEDICTO DOS S LIMA	CEARA	61,42
1	168	TRV 5 DE MAIO	CEARA	61,42
1	168	RUA TREMEMBES	CEARA	61,42
1	168	TRV BENEDICTO DOS SANTOS LIMA	CEARA	61,42
1	169	RUA BENEDICTO DOS S LIMA	CEARA	61,42
1	169	RUA CEARA	CEARA	83,07
1	169	TRV BENEDICTO DOS SANTOS LIMA	CEARA	61,42
1	169	RUA TREMEMBES	CEARA	61,42
1	170a	RUA TAMOIOS	CEARA	55,12
1	170a	RUA FRANCISCA CAVALCANTE	CEARA	27,56
1	170a	RUA PARTICULAR - CEARA	CEARA	27,56
1	170a	RUA NSRA DA CONSOLAÇÃO	CEARA	55,12
1	170b	RUA XAVANTE	BOA ESPERANCA	61,42
1	170b	RUA CEARA	BOA ESPERANCA	83,07
1	170b	RUA ANISIO NEVES	BOA ESPERANCA	61,42
1	171	RUA CEARA	CEARA	83,07
1	171	RUA TAMOIOS	CEARA	27,56
1	171	TRV 5 DE MAIO	CEARA	27,56
1	171	RUA TREMEMBES	CEARA	27,56
1	172	RUA CEARA	BOA ESPERANCA	83,07
1	172	RUA DELBAO RODRIGUES	BOA ESPERANCA	61,42
1	172	RUA TAMOIOS	BOA ESPERANCA	61,42
1	173	RUA ANISIO NEVES	BOA ESPERANCA	61,42
1	173	RUA CEARA	BOA ESPERANCA	83,07
1	173	RUA TREMEMBES	BOA ESPERANCA	61,42
1	173	RUA XAVANTE	BOA ESPERANCA	61,42
1	174	RUA TAMOIOS	RODOVIARIA	61,42
1	174	RUA ANISIO NEVES	RODOVIARIA	61,42
1	174	RUA TREMEMBES	RODOVIARIA	61,42
1	174	RUA DELBAO RODRIGUES	RODOVIARIA	61,42
1	175	RUA PROJETADA 37	RODOVIARIA	55,12
1	175	RUA PROJETADA 60	RODOVIARIA	55,12
1	175	RUA TAMOIOS	RODOVIARIA	61,42
1	175	RUA MEXICO	RODOVIARIA	55,12
1	176	RUA BOLIVIA	RODOVIARIA	55,12
1	176	RUA MEXICO	RODOVIARIA	55,12
1	176	RUA PROJETADA 60	RODOVIARIA	55,12
1	176	RUA TAMOIOS	RODOVIARIA	61,42
1	177	RUA PROJETADA 60	RODOVIARIA	55,12
1	177	RUA TAMOIOS	RODOVIARIA	55,12
1	177	RUA EQUADOR	RODOVIARIA	55,12
1	177	RUA BOLIVIA	RODOVIARIA	55,12
1	178	RUA EQUADOR	RODOVIARIA	55,12
1	178	RUA PROJETADA 60	RODOVIARIA	55,12
1	178	RUA ARGENTINA	RODOVIARIA	55,12
1	178	RUA TAMOIOS	RODOVIARIA	55,12
1	179	RUA CEARA	RODOVIARIA	83,07
1	179	RUA ARGENTINA	RODOVIARIA	55,12
1	179	RUA TAMOIOS	RODOVIARIA	55,12
1	179	RUA PROJETADA 60	RODOVIARIA	55,12
1	179	RUA PERU	RODOVIARIA	55,12
1	180	RUA S/DENOMINAÇÃO	BOA ESPERANCA	61,42
1	180	RUA CEARA	BOA ESPERANCA	83,07
1	180	RUA PRINCIPAL	BOA ESPERANCA	61,42
1	180	RUA TAMOIOS	BOA ESPERANCA	61,42
1	181	RUA S/DENOMINAÇÃO	BOA ESPERANCA	61,42
1	181	RUA DELBAO RODRIGUES	BOA ESPERANCA	61,42
1	181	RUA PRINCIPAL	BOA ESPERANCA	61,42
1	181	RUA TAMOIOS	BOA ESPERANCA	61,42
1	182	RUA ANISIO NEVES	BOA ESPERANCA	61,42
1	182	RUA CIAIPOS	BOA ESPERANCA	61,42
1	182	RUA DELBAO RODRIGUES	BOA ESPERANCA	61,42

Cont. TABELA IV - VALORES UNITÁRIOS NAS FACES DE QUADRA DO SETOR 1

SETOR	QUADRA	LOGRADOURO	BAIRRO	VALOR (EM UFMP)
1	182	RUA CRISTO REI	BOA ESPERANCA	61,42
1	182	RUA TAMOIOS	BOA ESPERANCA	61,42
1	183	RUA A	BOA ESPERANCA	61,42
1	183	RUA CRISTO REI	BOA ESPERANCA	61,42
1	183	RUA CIAIPOS	BOA ESPERANCA	61,42
1	184	RUA A	BOA ESPERANCA	61,42
1	184	RUA CIAIPOS	BOA ESPERANCA	61,42
1	184	RUA CRISTO REI	BOA ESPERANCA	61,42
1	184	RUA ANISIO NEVES	BOA ESPERANCA	61,42
1	186	RUA A	BOA ESPERANCA	61,42
1	186	RUA JOSÉ RODRIGUES DE MENESES	BOA ESPERANCA	61,42
1	186	RUA CRISTO REI	BOA ESPERANCA	61,42
1	186	RUA OSWALDO CRUZ	BOA ESPERANCA	83,07
1	186	RUA TIMBIRA	BOA ESPERANCA	61,42
1	187	RUA JOSÉ RODRIGUES DE MENESES	BOA ESPERANCA	61,42
1	187	RUA CRISTO REI	BOA ESPERANCA	61,42
1	187	RUA OSWALDO CRUZ	BOA ESPERANCA	83,07
1	188	AVN 03 DE MAIO	RODOVIARIA	61,81
1	188	RUA PROJETADA 60	RODOVIARIA	61,42
1	188	RUA CANADA	RODOVIARIA	61,42
1	188	TRV 3 DE MAIO	RODOVIARIA	61,42
1	189	TRV 3 DE MAIO	RODOVIARIA	55,12
1	189	RUA CANADA	RODOVIARIA	55,12
1	189	RUA MEXICO	RODOVIARIA	55,12
1	189	RUA PROJETADA 60	RODOVIARIA	55,12
1	190	RUA B	RODOVIARIA	55,12
1	190	RUA PROJETADA 60	RODOVIARIA	55,12
1	190	TRV 3 DE MAIO	RODOVIARIA	55,12
1	190	RUA MEXICO	RODOVIARIA	55,12
1	191	RUA EQUADOR	RODOVIARIA	55,12
1	191	RUA BOLIVIA	RODOVIARIA	55,12
1	191	TRV 3 DE MAIO	RODOVIARIA	55,12
1	191	RUA PROJETADA 60	RODOVIARIA	55,12
1	192	TRV 3 DE MAIO	RODOVIARIA	55,12
1	192	RUA ARGENTINA	RODOVIARIA	55,12
1	192	RUA EQUADOR	RODOVIARIA	55,12
1	192	RUA PROJETADA 60	RODOVIARIA	55,12
1	193	RUA ARGENTINA	RODOVIARIA	55,12
1	193	TRV 3 DE MAIO	RODOVIARIA	55,12
1	193	RUA PERU	RODOVIARIA	55,12
1	193	RUA PROJETADA 60	RODOVIARIA	55,12
1	194	RUA CEARA	RODOVIARIA	83,07
1	194	TRV 3 DE MAIO	RODOVIARIA	55,12
1	194	RUA PROJETADA 60	RODOVIARIA	55,12
1	194	RUA PERU	RODOVIARIA	55,12
1	195	RUA BANDEIRANTES	BOA ESPERANCA	61,42
1	195	RUA PRINCIPAL	BOA ESPERANCA	61,42
1	195	RUA B	BOA ESPERANCA	61,42
1	195	RUA CEARA	BOA ESPERANCA	83,07
1	196	RUA BANDEIRANTES	BOA ESPERANCA	61,42
1	196	RUA PRINCIPAL	BOA ESPERANCA	61,42
1	196	RUA B	BOA ESPERANCA	61,42
1	196	RUA DELBAO RODRIGUES	BOA ESPERANCA	61,42
1	197	RUA BANDEIRANTES	BOA ESPERANCA	61,42
1	197	RUA PRINCIPAL	BOA ESPERANCA	61,42
1	197	RUA CIAIPOS	BOA ESPERANCA	61,42
1	197	RUA DELBAO RODRIGUES	BOA ESPERANCA	61,42
1	198	RUA PRINCIPAL	BOA ESPERANCA	61,42
1	198	RUA BANDEIRANTES	BOA ESPERANCA	61,42
1	198	RUA A	BOA ESPERANCA	61,42
1	198	RUA CIAIPOS	BOA ESPERANCA	61,42
1	199	RUA PRINCIPAL	BOA ESPERANCA	61,42
1	199	RUA BANDEIRANTES	BOA ESPERANCA	61,42
1	199	RUA A	BOA ESPERANCA	61,42
1	199	RUA ANISIO NEVES	BOA ESPERANCA	61,42
1	200	RUA BANDEIRANTES	BOA ESPERANCA	61,42
1	200	RUA ANISIO NEVES	BOA ESPERANCA	61,42
1	200	RUA PRINCIPAL	BOA ESPERANCA	61,42
1	200	RUA TIMBIRA	BOA ESPERANCA	61,42
1	201	RUA PRINCIPAL	BOA ESPERANCA	61,42
1	201	RUA BANDEIRANTES	BOA ESPERANCA	61,42
1	201	RUA A	BOA ESPERANCA	61,42
1	201	RUA TIMBIRA	BOA ESPERANCA	61,42
1	202	RUA PROJETADA 16	BOA ESPERANCA	61,42
1	202	RUA PRINCIPAL	BOA ESPERANCA	61,42
1	202	RUA BANDEIRANTES	BOA ESPERANCA	61,42
1	202	RUA A	BOA ESPERANCA	61,42
1	203	RUA PROJETADA 16	BOA ESPERANCA	61,42
1	203	RUA PRINCIPAL	BOA ESPERANCA	61,42
1	203	RUA BANDEIRANTES	BOA ESPERANCA	61,42
1	203	RUA OSWALDO CRUZ	BOA ESPERANCA	73,62
1	204	RUA CEARA	BOA ESPERANCA	83,07
1	204	RUA DELBAO RODRIGUES	BOA ESPERANCA	61,42
1	204	RUA BANDEIRANTES	BOA ESPERANCA	61,42
1	204	RUA PROJETADA 13	BOA ESPERANCA	61,42
1	205	RUA BANDEIRANTES	BOA ESPERANCA	61,42
1	205	RUA PROJETADA 13	BOA ESPERANCA	61,42
1	205	RUA CIAIPOS	BOA ESPERANCA	61,42
1	205	RUA DELBAO RODRIGUES	BOA ESPERANCA	61,42
1	206	RUA ANISIO NEVES	BOA ESPERANCA	61,42
1	206	RUA BANDEIRANTES	BOA ESPERANCA	61,42
1	206	RUA CIAIPOS	BOA ESPERANCA	61,42
1	206	RUA BANDEIRANTES	BOA ESPERANCA	61,42
1	207	RUA ANISIO NEVES	BOA ESPERANCA	61,42
1	207	RUA TIMBIRA	BOA ESPERANCA	61,42
1	207	RUA BANDEIRANTES	BOA ESPERANCA	61,42
1	207	RUA PROJETADA 13	BOA ESPERANCA	61,42

## Anexos da Lei Complementar nº 058, de 30 de setembro de 2014

Cont. TABELA IV - VALORES UNITÁRIOS NAS FACES DE QUADRA DO SETOR 1

SETOR	QUADRA	LOGRADOURO	BAIRRO	VALOR (EM UFMP)
1	208	RUA TIMBIRA	BOA ESPERANCA	61,42
1	208	RUA BANDEIRANTES	BOA ESPERANCA	61,42
1	208	RUA PROJETADA 13	BOA ESPERANCA	61,42
1	208	RUA PROJETADA 16	BOA ESPERANCA	61,42
1	209	RUA BANDEIRANTES	BOA ESPERANCA	61,42
1	209	RUA PROJETADA 16	BOA ESPERANCA	61,42
1	209	RUA PROJETADA 13	BOA ESPERANCA	61,42
1	210	RUA BANDEIRANTES	BOA ESPERANCA	61,42
1	210	RUA MELVIN JONES	BOA ESPERANCA	61,42
1	210	RUA OSWALDO CRUZ	BOA ESPERANCA	73,62
1	211	RUA OSWALDO CRUZ	BOA ESPERANCA	73,62
1	211	AVN DEP PINHEIRO MACHADO	BOA ESPERANCA	137,80
1	211	RUA MELVIN JONES	BOA ESPERANCA	61,42
1	212	RUA CEARA	BOA ESPERANCA	68,90
1	213	RUA CEARA	BOA ESPERANCA	83,07
1	213	RUA DELBAO RODRIGUES	BOA ESPERANCA	61,42
1	213	RUA PROJETADA 13	BOA ESPERANCA	55,12
1	213	RUA PROJETADA 12	BOA ESPERANCA	61,42
1	214	RUA DELBAO RODRIGUES	BOA ESPERANCA	61,42
1	214	RUA PROJETADA 13	BOA ESPERANCA	55,12
1	214	RUA CAIAPÓS	BOA ESPERANCA	61,42
1	214	RUA PROJETADA 12	BOA ESPERANCA	61,42
1	215	RUA PROJETADA 13	BOA ESPERANCA	55,12
1	215	RUA ANISIO NEVES	BOA ESPERANCA	61,42
1	215	RUA CAIAPÓS	BOA ESPERANCA	61,42
1	215	RUA PROJETADA 12	BOA ESPERANCA	61,42
1	216	RUA ANISIO NEVES	BOA ESPERANCA	61,42
1	216	RUA TIMBIRA	BOA ESPERANCA	61,42
1	216	RUA PROJETADA 13	BOA ESPERANCA	55,12
1	216	RUA PROJETADA 12	BOA ESPERANCA	61,42
1	217	RUA TIMBIRA	BOA ESPERANCA	61,42
1	217	RUA PROJETADA 13	BOA ESPERANCA	55,12
1	217	RUA PROJETADA 12	BOA ESPERANCA	61,42
1	217	RUA PROJETADA 16	BOA ESPERANCA	61,42
1	218	RUA PROJETADA 13	BOA ESPERANCA	55,12
1	218	RUA PROJETADA 16	BOA ESPERANCA	61,42
1	218	AVN DEP PINHEIRO MACHADO	BOA ESPERANCA	137,80
1	219	RUA PROJETADA 12	BOA ESPERANCA	55,12
1	219	RUA QUATRO	BOA ESPERANCA	55,12
1	219	RUA CEARA	BOA ESPERANCA	68,90
1	219	RUA NOVE	BOA ESPERANCA	55,12
1	220	RUA NOVE	BOA ESPERANCA	55,12
1	220	RUA PROJETADA 12	BOA ESPERANCA	55,12
1	220	RUA QUATRO	BOA ESPERANCA	55,12
1	220	RUA OITO	BOA ESPERANCA	55,12
1	221	RUA OITO	BOA ESPERANCA	55,12
1	221	RUA DOIS	BOA ESPERANCA	55,12
1	221	RUA SETE	BOA ESPERANCA	55,12
1	221	RUA UM	BOA ESPERANCA	55,12
1	222	RUA SETE	BOA ESPERANCA	55,12
1	222	AVN DEP PINHEIRO MACHADO	BOA ESPERANCA	137,80
1	222	RUA DOIS	BOA ESPERANCA	55,12
1	222	RUA UM	BOA ESPERANCA	55,12
1	223	RUA SETE	BOA ESPERANCA	55,12
1	223	RUA DOIS	BOA ESPERANCA	55,12
1	223	RUA OITO	BOA ESPERANCA	55,12
1	223	RUA TRES	BOA ESPERANCA	55,12
1	224	AVN DEP PINHEIRO MACHADO	BOA ESPERANCA	137,80
1	224	RUA DOIS	BOA ESPERANCA	55,12
1	224	RUA SETE	BOA ESPERANCA	55,12
1	224	RUA TRES	BOA ESPERANCA	55,12
1	225	RUA SETE	BOA ESPERANCA	55,12
1	225	RUA OITO	BOA ESPERANCA	55,12
1	225	RUA QUATRO	BOA ESPERANCA	55,12
1	225	RUA TRES	BOA ESPERANCA	55,12
1	226	AVN DEP PINHEIRO MACHADO	BOA ESPERANCA	137,80
1	226	RUA QUATRO	BOA ESPERANCA	55,12
1	226	RUA SETE	BOA ESPERANCA	55,12
1	226	RUA TRES	BOA ESPERANCA	55,12
1	227	RUA CINCO	BOA ESPERANCA	55,12
1	227	RUA SETE	BOA ESPERANCA	55,12
1	227	RUA OITO	BOA ESPERANCA	55,12
1	227	RUA QUATRO	BOA ESPERANCA	55,12
1	228	AVN DEP PINHEIRO MACHADO	BOA ESPERANCA	137,80
1	228	RUA CINCO	BOA ESPERANCA	55,12
1	228	RUA SETE	BOA ESPERANCA	55,12
1	228	RUA QUATRO	BOA ESPERANCA	55,12
1	229	RUA SEIS	BOA ESPERANCA	55,12
1	229	RUA CEARA	BOA ESPERANCA	55,12
1	229	RUA QUATRO	BOA ESPERANCA	55,12
1	229	RUA NOVE	BOA ESPERANCA	55,12
1	230	RUA NOVE	BOA ESPERANCA	55,12
1	230	RUA QUATRO	BOA ESPERANCA	55,12
1	230	RUA SEIS	BOA ESPERANCA	55,12
1	230	RUA OITO	BOA ESPERANCA	55,12
1	231	AVN DEP PINHEIRO MACHADO	BOA ESPERANCA	122,05
1	231	RUA CINCO	BOA ESPERANCA	55,12
1	231	RUA OITO	BOA ESPERANCA	55,12
1	232	RUA CEARA	BOA ESPERANCA	55,12
1	232	AVN DEP PINHEIRO MACHADO	BOA ESPERANCA	122,05
1	232	RUA SEIS	BOA ESPERANCA	55,12
1	232	RUA NOVE	BOA ESPERANCA	55,12
1	233	AVN DEP PINHEIRO MACHADO	BOA ESPERANCA	122,05
1	233	RUA NOVE	BOA ESPERANCA	55,12
1	233	RUA SEIS	BOA ESPERANCA	55,12
1	233	RUA OITO	BOA ESPERANCA	55,12
1	234	AVN 03 DE MAIO	RODOVIARIA	58,27

Cont. TABELA IV - VALORES UNITÁRIOS NAS FACES DE QUADRA DO SETOR 1

SETOR	QUADRA	LOGRADOURO	BAIRRO	VALOR (EM UFMP)
1	234	RUA ANTONIETA VELOSO	RODOVIARIA	55,12
1	234	TRV ANTONIETA VELOSO	RODOVIARIA	48,82
1	234	TRV DEP PINHEIRO MACHADO	RODOVIARIA	48,82
1	235	RUA ANTONIETA VELOSO	RODOVIARIA	55,12
1	235	RUA MORAES SOUSA	RODOVIARIA	48,82
1	235	TRV ANTONIETA VELOSO	RODOVIARIA	48,82
1	235	TRV DEP PINHEIRO MACHADO	RODOVIARIA	48,82
1	236	AVN DEP PINHEIRO MACHADO	RODOVIARIA	122,05
1	236	RUA ANTONIETA VELOSO	RODOVIARIA	55,12
1	236	RUA MORAES SOUSA	RODOVIARIA	48,82
1	236	TRV DEP PINHEIRO MACHADO	RODOVIARIA	48,82
1	237	AVN 03 DE MAIO	RODOVIARIA	58,27
1	237	TRV 3 DE MAIO	RODOVIARIA	48,82
1	237	TRV 3 DE MAIO	RODOVIARIA	48,82
1	237	TRV DEP PINHEIRO MACHADO	RODOVIARIA	48,82
1	238	RUA EMILIA BORGES	RODOVIARIA	48,82
1	238	RUA MORAES SOUSA	RODOVIARIA	48,82
1	238	TRV 3 DE MAIO	RODOVIARIA	48,82
1	238	RUA ADILIA BORGES	RODOVIARIA	48,82
1	238	TRV DEP PINHEIRO MACHADO	RODOVIARIA	48,82
1	239	AVN DEP PINHEIRO MACHADO	RODOVIARIA	122,05
1	239	RUA EMILIA BORGES	RODOVIARIA	48,82
1	239	RUA MORAES SOUSA	RODOVIARIA	48,82
1	239	TRV DEP PINHEIRO MACHADO	RODOVIARIA	48,82
1	241	AVN DEP PINHEIRO MACHADO	RODOVIARIA	122,05
1	241	RUA ADILIA BORGES	RODOVIARIA	48,82
1	241	RUA MORAES SOUSA	RODOVIARIA	48,82
1	241	RUA EMILIA BORGES	RODOVIARIA	48,82
1	242	RUA ADILIA BORGES	RODOVIARIA	48,82
1	242	RUA ARIZONA	RODOVIARIA	48,82
1	242	RUA S/DENOMINAÇÃO	RODOVIARIA	48,82
1	242	RUA CONTINENTAL	RODOVIARIA	48,82
1	243	AVN DEP PINHEIRO MACHADO	RODOVIARIA	122,05
1	243	RUA ARIZONA	RODOVIARIA	48,82
1	243	RUA CONTINENTAL	RODOVIARIA	48,82
1	244	AVN 03 DE MAIO	RODOVIARIA	58,27
1	244	RUA ARIZONA	RODOVIARIA	48,82
1	244	RUA CONTINENTAL	RODOVIARIA	48,82
1	244	RUA SAO TOME	RODOVIARIA	48,82
1	245	AVN DEP PINHEIRO MACHADO	RODOVIARIA	122,05
1	245	RUA ARIZONA	RODOVIARIA	48,82
1	245	RUA CONTINENTAL	RODOVIARIA	48,82
1	245	RUA SAO TOME	RODOVIARIA	48,82
1	246	AVN 03 DE MAIO	RODOVIARIA	58,27
1	246	RUA ARIZONA	RODOVIARIA	48,82
1	246	RUA SAO TOME	RODOVIARIA	48,82
1	247	AVN 03 DE MAIO	RODOVIARIA	58,27
1	247	AVN DEP PINHEIRO MACHADO	RODOVIARIA	90,55
1	247	RUA ARIZONA	RODOVIARIA	48,82
1	247	RUA SAO TOME	RODOVIARIA	48,82
1	248	RUA EQUADOR	CEARÁ	55,12
1	248	RUA B	CEARÁ	55,12
1	248	RUA TAMOIOS	CEARÁ	55,12
1	248	TRV 3 DE MAIO	CEARÁ	55,12
1	249	RUA EQUADOR	CEARÁ	55,12
1	249	RUA TAMOIOS	CEARÁ	55,12
1	249	TRV 3 DE MAIO	CEARÁ	55,12
1	251	AVN 03 DE MAIO	RODOVIARIA	58,27
1	251	RUA ADILIA BORGES	RODOVIARIA	48,82
1	251	RUA CONTINENTAL	RODOVIARIA	48,82
1	251	TRV 3 DE MAIO	RODOVIARIA	48,82
1	252	RUA CEARA	RODOVIARIA	68,90
1	252	AVN DEP PINHEIRO MACHADO	RODOVIARIA	122,05
1	253	RUA MORAES SOUSA	RODOVIARIA	55,12
1	253	RUA BOLIVIA	RODOVIARIA	55,12
1	253	RUA SEM DENOMINACAO	RODOVIARIA	55,12
1	254	RUA MORAES SOUSA	RODOVIARIA	55,12
1	254	RUA ANTONIETA VELOSO	RODOVIARIA	55,12
1	254	RUA BOLIVIA	RODOVIARIA	55,12
1	255	RUA MORAES SOUSA	RODOVIARIA	55,12
1	255	RUA BOLIVIA	RODOVIARIA	55,12
1	255	RUA S/DENOMINAÇÃO	RODOVIARIA	55,12
1	255	TRV ANTONIETA VELOSO	RODOVIARIA	55,12
1	256	RUA MORAES SOUSA	RODOVIARIA	55,12
1	256	RUA ANTONIETA VELOSO	RODOVIARIA	55,12
1	256	TRV ANTONIETA VELOSO	RODOVIARIA	55,12
1	256	RUA BOLIVIA	RODOVIARIA	55,12
1	257	TRV ANTONIETA VELOSO	RODOVIARIA	55,12
1	257	RUA BOLIVIA	RODOVIARIA	55,12
1	257	RUA COLOMBIA	RODOVIARIA	55,12
1	257	RUA SEM DENOMINACAO	RODOVIARIA	55,12
1	258	RUA ANTONIETA VELOSO	RODOVIARIA	55,12
1	258	TRV ANTONIETA VELOSO	RODOVIARIA	55,12
1	258	RUA COLOMBIA	RODOVIARIA	55,12
1	258	RUA BOLIVIA	RODOVIARIA	55,12
1	259	RUA COLOMBIA	RODOVIARIA	55,12
1	259	RUA CEARA	RODOVIARIA	68,90
1	259	RUA PERU	RODOVIARIA	55,12
1	260	RUA COLOMBIA	RODOVIARIA	55,12
1	260	RUA S/DENOMINAÇÃO	RODOVIARIA	55,12
1	260	RUA ARGENTINA	RODOVIARIA	55,12
1	260	RUA PERU	RODOVIARIA	55,12
1	261	RUA CEARA	RODOVIARIA	68,90
1	261	RUA COLOMBIA	RODOVIARIA	55,12
1	261	RUA VENEZUELA	RODOVIARIA	55,12
1	261	RUA PERU	RODOVIARIA	55,12



## Anexos da Lei Complementar nº 058, de 30 de setembro de 2014

Cont. TABELA IV - VALORES UNITÁRIOS NAS FACES DE QUADRA DO SETOR 1

SETOR	QUADRA	LOGRADOURO	BAIRRO	VALOR (EM UFMP)
1	262	RUA ARGENTINA	RODOVIARIA	55,12
1	262	RUA COLOMBIA	RODOVIARIA	55,12
1	262	RUA VENEZUELA	RODOVIARIA	55,12
1	262	RUA PERU	RODOVIARIA	55,12
1	263	RUA ARGENTINA	RODOVIARIA	55,12
1	263	RUA VENEZUELA	RODOVIARIA	55,12
1	263	RUA COLOMBIA	RODOVIARIA	55,12
1	263	RUA EQUADOR	RODOVIARIA	55,12
1	264	RUA VENEZUELA	RODOVIARIA	55,12
1	264	RUA BOLIVIA	RODOVIARIA	55,12
1	264	RUA COLOMBIA	RODOVIARIA	55,12
1	264	RUA EQUADOR	RODOVIARIA	55,12
1	265	RUA COLOMBIA	RODOVIARIA	55,12
1	265	RUA MEXICO	RODOVIARIA	55,12
1	265	RUA BOLIVIA	RODOVIARIA	55,12
1	265	RUA VENEZUELA	RODOVIARIA	55,12
1	266	RUA VENEZUELA	RODOVIARIA	55,12
1	266	RUA ANTONIETA VELOSO	RODOVIARIA	55,12
1	266	RUA MEXICO	RODOVIARIA	55,12
1	267	RUA CEARA	RODOVIARIA	68,90
1	267	RUA VENEZUELA	RODOVIARIA	55,12
1	267	RUA PERU	RODOVIARIA	55,12
1	268	RUA VENEZUELA	RODOVIARIA	55,12
1	268	RUA PARAGUAI	RODOVIARIA	55,12
1	268	RUA ARGENTINA	RODOVIARIA	55,12
1	268	RUA PERU	RODOVIARIA	55,12
1	269	RUA VENEZUELA	RODOVIARIA	55,12
1	269	RUA PARAGUAI	RODOVIARIA	55,12
1	269	RUA ARGENTINA	RODOVIARIA	55,12
1	269	RUA EQUADOR	RODOVIARIA	55,12
1	270	RUA VENEZUELA	RODOVIARIA	55,12
1	270	RUA PARAGUAI	RODOVIARIA	55,12
1	270	RUA BOLIVIA	RODOVIARIA	55,12
1	270	RUA EQUADOR	RODOVIARIA	55,12
1	271	RUA VENEZUELA	RODOVIARIA	55,12
1	271	RUA PARAGUAI	RODOVIARIA	55,12
1	271	RUA BOLIVIA	RODOVIARIA	55,12
1	271	RUA MEXICO	RODOVIARIA	55,12
1	272	RUA VENEZUELA	RODOVIARIA	55,12
1	272	RUA PARAGUAI	RODOVIARIA	55,12
1	272	RUA CANADA	RODOVIARIA	55,12
1	272	RUA MEXICO	RODOVIARIA	55,12
1	273	RUA SURINAME	RODOVIARIA	55,12
1	273	RUA ANTONIETA VELOSO	RODOVIARIA	55,12
1	273	RUA PARAGUAI	RODOVIARIA	55,12
1	273	RUA CANADA	RODOVIARIA	55,12
1	274	RUA URUGUAI	RODOVIARIA	55,12
1	274	RUA CEARA	RODOVIARIA	68,90
1	274	RUA PERU	RODOVIARIA	55,12
1	275	RUA PARAGUAI	RODOVIARIA	55,12
1	275	RUA URUGUAI	RODOVIARIA	55,12
1	275	RUA ARGENTINA	RODOVIARIA	55,12
1	275	RUA PERU	RODOVIARIA	55,12
1	276	RUA URUGUAI	RODOVIARIA	55,12
1	276	RUA PARAGUAI	RODOVIARIA	55,12
1	276	RUA ARGENTINA	RODOVIARIA	55,12
1	276	RUA EQUADOR	RODOVIARIA	55,12
1	277	RUA URUGUAI	RODOVIARIA	55,12
1	277	RUA PARAGUAI	RODOVIARIA	55,12
1	277	RUA BOLIVIA	RODOVIARIA	55,12
1	277	RUA EQUADOR	RODOVIARIA	55,12
1	278	RUA URUGUAI	RODOVIARIA	55,12
1	278	RUA PARAGUAI	RODOVIARIA	55,12
1	278	RUA BOLIVIA	RODOVIARIA	55,12
1	278	RUA MEXICO	RODOVIARIA	55,12
1	279	RUA URUGUAI	RODOVIARIA	55,12
1	279	RUA PARAGUAI	RODOVIARIA	55,12
1	279	RUA CANADA	RODOVIARIA	55,12
1	279	RUA MEXICO	RODOVIARIA	55,12
1	280	RUA URUGUAI	RODOVIARIA	55,12
1	280	RUA PARAGUAI	RODOVIARIA	55,12
1	280	RUA CANADA	RODOVIARIA	55,12
1	280	RUA SURINAME	RODOVIARIA	55,12
1	281	RUA SEM DENOMINACAO	RODOVIARIA	55,12
1	281	RUA SURINAME	RODOVIARIA	55,12
1	281	RUA URUGUAI	RODOVIARIA	55,12
1	282	TRV 3 DE MAIO	RODOVIARIA	55,12
1	282	RUA URUGUAI	RODOVIARIA	55,12
1	282	RUA CEARA	RODOVIARIA	83,07
1	282	RUA PERU	RODOVIARIA	55,12
1	283	RUA URUGUAI	RODOVIARIA	55,12
1	283	TRV 3 DE MAIO	RODOVIARIA	55,12
1	283	RUA ARGENTINA	RODOVIARIA	55,12
1	283	RUA PERU	RODOVIARIA	55,12
1	284	RUA URUGUAI	RODOVIARIA	55,12
1	284	TRV 3 DE MAIO	RODOVIARIA	55,12
1	284	RUA ARGENTINA	RODOVIARIA	55,12
1	284	RUA EQUADOR	RODOVIARIA	55,12
1	285	TRV 3 DE MAIO	RODOVIARIA	55,12
1	285	RUA URUGUAI	RODOVIARIA	55,12
1	285	RUA BOLIVIA	RODOVIARIA	55,12
1	285	RUA EQUADOR	RODOVIARIA	55,12
1	286	RUA BOLIVIA	RODOVIARIA	55,12
1	286	RUA MEXICO	RODOVIARIA	55,12
1	286	TRV 3 DE MAIO	RODOVIARIA	55,12
1	286	RUA URUGUAI	RODOVIARIA	55,12
1	287	RUA CANADA	RODOVIARIA	27,56

Cont. TABELA IV - VALORES UNITÁRIOS NAS FACES DE QUADRA DO SETOR 1

SETOR	QUADRA	LOGRADOURO	BAIRRO	VALOR (EM UFMP)
1	287	RUA URUGUAI	RODOVIARIA	27,56
1	287	TRV 3 DE MAIO	RODOVIARIA	27,56
1	287	RUA MEXICO	RODOVIARIA	27,56
1	288	RUA URUGUAI	RODOVIARIA	27,56
1	288	TRV 3 DE MAIO	RODOVIARIA	27,56
1	288	RUA CANADA	RODOVIARIA	27,56
1	288	RUA SURINAME	RODOVIARIA	27,56
1	289	RUA SURINAME	RODOVIARIA	27,56
1	289	RUA URUGUAI	RODOVIARIA	27,56
1	290	AVN 03 DE MAIO	RODOVIARIA	58,27
1	290	TRV 3 DE MAIO	RODOVIARIA	27,56
1	290	RUA ANTONIETA VELOSO	RODOVIARIA	55,12



PREFEITURA MUNICIPAL DE PARNAÍBA  
PLANTA GENÉRICA DE VALORES  
TABELA V

## VALORES UNITÁRIOS NAS FACES DE QUADRA DO SETOR 2

SETOR	QUADRA	LOGRADOURO	BAIRRO	VALOR (EM UFMP)
2	1	Avenida Gov C hagas Rodrigues	CAMPOS	119,29
2	1	Avenida São Sebastião	CAMPOS	256,69
2	1	Avenida Armando Cajuba	CAMPOS	135,83
2	1	RUA AFONSO PENA	CAMPOS	135,83
2	2	Avenida Armando Cajuba	CAMPOS	102,36
2	2	TRV Antônio Aguiar Moreira	CAMPOS	102,36
2	2	RUA AFONSO PENA	CAMPOS	135,83
2	2	AVN SAO SEBASTIAO	CAMPOS	256,69
2	3	AVN SAO SEBASTIAO	CAMPOS	256,69
2	3	RUA FRANKLIN VERAS	CAMPOS	135,83
2	3	TRV Antônio Aguiar Moreira	CAMPOS	102,36
2	3	RUA SANTA RITA	CAMPOS	102,36
2	4	RUA AFONSO PENA	CAMPOS	135,83
2	4	RUA FRANKLIN VERAS	CAMPOS	135,83
2	4	TRV Antônio Aguiar Moreira	CAMPOS	102,36
2	4	RUA SANTA RITA	CAMPOS	102,36
2	5	AVN SAO SEBASTIAO	CAMPOS	256,69
2	5	RUA AFONSO PENA	CAMPOS	135,83
2	5	RUA FRANKLIN VERAS	CAMPOS	135,83
2	5	RUA JOAQUIM SANTOS	CAMPOS	90,55
2	6	AVN SAO SEBASTIAO	CAMPOS	227,56
2	6	RUA AFONSO PENA	CAMPOS	120,47
2	6	RUA FRANCISCO SEVERIANO	CAMPOS	90,55
2	6	RUA JOAQUIM SANTOS	CAMPOS	90,55
2	7	AVN SAO SEBASTIAO	CAMPOS	227,56
2	7	RUA AFONSO PENA	CAMPOS	120,47
2	7	RUA ARMANDO BULAMARQUE	CAMPOS	120,47
2	7	RUA FRANCISCO SEVERIANO	CAMPOS	90,55
2	8	AVN SAO SEBASTIAO	CAMPOS	227,56
2	8	RUA AFONSO PENA	CAMPOS	120,47
2	8	RUA ARMANDO BULAMARQUE	CAMPOS	90,55
2	8	RUA JOSE BONIFACIO	CAMPOS	90,55
2	9	RUA AFONSO PENA	CAMPOS	106,30
2	9	RUA JOSE BONIFACIO	CAMPOS	90,55
2	9	RUA TABAJARA	CAMPOS	114,17
2	9	TRV TABAJARA	CAMPOS	90,55
2	11	AVN SAO SEBASTIAO	CAMPOS	201,57
2	11	RUA JOSE BONIFACIO	CAMPOS	90,55
2	11	RUA TABAJARA	CAMPOS	114,17
2	11	TRV TABAJARA	CAMPOS	90,55
2	12	AVN SAO SEBASTIAO	PINDORAMA	201,57
2	12	RUA AFONSO PENA	PINDORAMA	106,30
2	12	RUA BENEDICTO DOS S LIMA	PINDORAMA	80,31
2	12	RUA TABAJARA	PINDORAMA	114,17
2	13	AVN SAO SEBASTIAO	PINDORAMA	201,57
2	13	RUA BORGES MACHADO	PINDORAMA	80,31
2	13	RUA COELHO BASTOS	PINDORAMA	80,31
2	13	RUA BENEDICTO DOS S LIMA	PINDORAMA	80,31
2	14	RUA AFONSO PENA	PINDORAMA	106,30
2	14	RUA BENEDICTO DOS S LIMA	PINDORAMA	80,31
2	14	RUA BORGES MACHADO	PINDORAMA	80,31
2	14	RUA COELHO BASTOS	PINDORAMA	80,31
2	15	AVN SAO SEBASTIAO	PINDORAMA	179,13
2	15	RUA COELHO BASTOS	PINDORAMA	70,87
2	15	RUA BORGES MACHADO	PINDORAMA	70,87
2	15	RUA VIRGILIO ANTUNES	PINDORAMA	70,87
2	16	RUA AFONSO PENA	PINDORAMA	94,49
2	16	RUA BORGES MACHADO	PINDORAMA	70,87
2	16	RUA COELHO BASTOS	PINDORAMA	70,87
2	16	RUA VIRGILIO ANTUNES	PINDORAMA	70,87
2	18	RUA AFONSO PENA	PINDORAMA	94,49
2	18	RUA BORGES MACHADO	PINDORAMA	70,87
2	18	RUA CAIAPOS	PINDORAMA	70,87
2	18	RUA VIRGILIO ANTUNES	PINDORAMA	70,87
2	19	RUA BORGES MACHADO	PINDORAMA	70,87
2	19	RUA VIRGILIO ANTUNES	PINDORAMA	70,87
2	19	RUA TIMBIRA	PINDORAMA	70,87
2	19	AVN SAO SEBASTIAO	PINDORAMA	179,13
2	20	RUA AFONSO PENA	PINDORAMA	94,49
2	20	RUA BORGES MACHADO	PINDORAMA	70,87
2	20	RUA CAIAPOS	PINDORAMA	70,87
2	20	RUA TIMBIRA	PINDORAMA	70,87

## Anexos da Lei Complementar nº 058, de 30 de setembro de 2014

Cont. TABELA V - VALORES UNITÁRIOS NAS FACES DE QUADRA DO SETOR 2

SETOR	QUADRA	LOGRADOURO	BAIRRO	VALOR (EM UEMP)
2	21	AVN SAO SEBASTIAO	PINDORAMA	158,27
2	21	RUA TIMBIRA	PINDORAMA	70,87
2	21	RUA SANTA CECILIA	PINDORAMA	70,87
2	21	RUA BORGES MACHADO	PINDORAMA	70,87
2	22	RUA AFONSO PENA	PINDORAMA	94,49
2	22	RUA BORGES MACHADO	PINDORAMA	70,87
2	22	RUA SAO JORGE	PINDORAMA	70,87
2	22	RUA TIMBIRA	PINDORAMA	70,87
2	23	RUA AFONSO PENA	PINDORAMA	83,86
2	23	RUA BORGES MACHADO	PINDORAMA	70,87
2	23	RUA SANTA CECILIA	PINDORAMA	70,87
2	23	RUA SAO JORGE	PINDORAMA	70,87
2	24	AVN SAO SEBASTIAO	PINDORAMA	158,27
2	24	RUA SANTA CECILIA	PINDORAMA	70,87
2	24	AVN DEP PINHEIRO MACHADO	PINDORAMA	177,17
2	24	RUA BORGES MACHADO	PINDORAMA	70,87
2	25	AVN DEP PINHEIRO MACHADO	PINDORAMA	177,17
2	25	RUA AFONSO PENA	PINDORAMA	83,86
2	25	RUA BORGES MACHADO	PINDORAMA	70,87
2	25	RUA SANTA CECILIA	PINDORAMA	70,87
2	27	AVN SAO SEBASTIAO	DE FATIMA	256,69
2	27	AVN 3 DE MAIO	DE FATIMA	102,36
2	27	TRV. ANTONIO AGUIAR MOREIRA	DE FATIMA	102,36
2	27	RUA MAL PIRE FERREIRA	DE FATIMA	102,36
2	28	AVN SAO SEBASTIAO	DE FATIMA	256,69
2	28	RUA FRANKLIN VERAS	DE FATIMA	135,83
2	28	TRV. ANTONIO AGUIAR MOREIRA	DE FATIMA	102,36
2	28	RUA MAL PIRE FERREIRA	DE FATIMA	102,36
2	29	AVN SAO SEBASTIAO	DE FATIMA	256,69
2	29	RUA FRANKLIN VERAS	DE FATIMA	135,83
2	29	RUA JOAQUIM SANTOS	DE FATIMA	51,18
2	29	RUA MAL PIRE FERREIRA	DE FATIMA	51,18
2	30	AVN SAO SEBASTIAO	DE FATIMA	227,56
2	30	RUA JOAQUIM SANTOS	DE FATIMA	51,18
2	30	RUA FRANCISCO SEVERIANO	DE FATIMA	51,18
2	30	RUA MAL PIRE FERREIRA	DE FATIMA	51,18
2	31	AVN SAO SEBASTIAO	DE FATIMA	227,56
2	31	RUA FRANCISCO SEVERIANO	DE FATIMA	51,18
2	31	RUA MAL PIRE FERREIRA	DE FATIMA	51,18
2	31	RUA ARMANDO BULAMARQUE	DE FATIMA	51,18
2	32	AVN SAO SEBASTIAO	DE FATIMA	227,56
2	32	RUA ARMANDO BULAMARQUE	DE FATIMA	51,18
2	32	RUA JOSE BONIFACIO	DE FATIMA	51,18
2	32	RUA MAL PIRE FERREIRA	DE FATIMA	51,18
2	33	AVN SAO SEBASTIAO	DE FATIMA	201,57
2	33	RUA MAL PIRE FERREIRA	DE FATIMA	90,55
2	33	RUA JOSE BONIFACIO	DE FATIMA	51,18
2	33	RUA TABAJARA	DE FATIMA	90,55
2	34	AVN SAO SEBASTIAO	DE FATIMA	201,57
2	34	RUA MAL PIRE FERREIRA	DE FATIMA	90,55
2	34	RUA BENEDICTO DOS S LIMA	DE FATIMA	80,31
2	34	RUA TABAJARA	DE FATIMA	90,55
2	35	AVN SAO SEBASTIAO	DE FATIMA	201,57
2	35	RUA MAL PIRE FERREIRA	DE FATIMA	80,31
2	35	RUA BENEDICTO DOS S LIMA	DE FATIMA	80,31
2	35	RUA SAO BENEDITO	DE FATIMA	80,31
2	36	RUA BENEDICTO DOS S LIMA	DE FATIMA	80,31
2	36	RUA DR SEBASTIAO BASTOS	DE FATIMA	80,31
2	36	RUA COELHO BASTOS	DE FATIMA	80,31
2	36	RUA MAL PIRE FERREIRA	DE FATIMA	80,31
2	37	RUA MAL PIRE FERREIRA	DE FATIMA	80,31
2	37	RUA SAO BENEDITO	DE FATIMA	80,31
2	37	RUA COELHO BASTOS	DE FATIMA	80,31
2	37	AVN SAO SEBASTIAO	DE FATIMA	201,57
2	38	AVN SAO SEBASTIAO	DE FATIMA	179,13
2	38	RUA MAL PIRE FERREIRA	DE FATIMA	80,31
2	38	RUA COELHO BASTOS	DE FATIMA	80,31
2	38	RUA VIRGILIO ANTUNES	DE FATIMA	80,31
2	39	RUA COELHO BASTOS	DE FATIMA	80,31
2	39	RUA DR SEBASTIAO BASTOS	DE FATIMA	80,31
2	39	RUA MAL PIRE FERREIRA	DE FATIMA	80,31
2	39	RUA VIRGILIO ANTUNES	DE FATIMA	80,31
2	40	AVN SAO SEBASTIAO	DE FATIMA	179,13
2	40	RUA COSTA FERNANDES	DE FATIMA	70,87
2	40	RUA VIRGILIO ANTUNES	DE FATIMA	80,31
2	40	RUA MAL PIRE FERREIRA	DE FATIMA	80,31
2	41	RUA COSTA FERNANDES	DE FATIMA	70,87
2	41	RUA DR SEBASTIAO BASTOS	DE FATIMA	80,31
2	41	RUA MAL PIRE FERREIRA	DE FATIMA	80,31
2	41	RUA VIRGILIO ANTUNES	DE FATIMA	80,31
2	42	AV SAO SEBASTIAO	DE FATIMA	158,27
2	42	RUA COSTA FERNANDES	DE FATIMA	70,87
2	42	RUA MARC JACOB	DE FATIMA	70,87
2	42	RUA DR SEBASTIAO BASTOS	DE FATIMA	70,87
2	43	RUA MARC JACOB	DE FATIMA	70,87
2	43	AVN DEP PINHEIRO MACHADO	DE FATIMA	157,48
2	43	RUA COSTA FERNANDES	DE FATIMA	70,87
2	43	AVN SAO SEBASTIAO	DE FATIMA	158,27
2	44	AVN G CHAGAS RODRIGUES	DE FATIMA	163,78
2	44	AVN ARMANDO CAJUBÁ	DE FATIMA	102,36
2	44	RUA MAL PIRE FERREIRA	DE FATIMA	102,36
2	44	RUA PEDRO II	DE FATIMA	102,36
2	45	AVN ARMANDO CAJUBÁ	DE FATIMA	102,36
2	45	RUA FRANCISCO AIRES	DE FATIMA	102,36

Cont. TABELA V - VALORES UNITÁRIOS NAS FACES DE QUADRA DO SETOR 2

SETOR	QUADRA	LOGRADOURO	BAIRRO	VALOR (EM UEMP)
2	45	RUA FRANKLIN VERAS	DE FATIMA	135,83
2	45	RUA MAL PIRE FERREIRA	DE FATIMA	102,36
2	46	RUA JOAQUIM SANTOS	DE FATIMA	51,18
2	46	RUA MADEIRA BRANDAO	DE FATIMA	51,18
2	46	AVN MAL PIRE FERREIRA	DE FATIMA	51,18
2	46	RUA FRANKLIN VERAS	DE FATIMA	135,83
2	47	RUA FRANCISCO SEVERIANO	DE FATIMA	51,18
2	47	RUA MADEIRA BRANDAO	DE FATIMA	51,18
2	47	RUA JOAQUIM SANTOS	DE FATIMA	51,18
2	47	RUA MAL PIRE FERREIRA	DE FATIMA	51,18
2	48	RUA ARMANDO BULAMARQUE	DE FATIMA	51,18
2	48	RUA FRANCISCO SEVERIANO	DE FATIMA	51,18
2	48	RUA MADEIRA BRANDAO	DE FATIMA	51,18
2	48	RUA MAL PIRE FERREIRA	DE FATIMA	51,18
2	48	TRV MADEIRA BRANDAO	DE FATIMA	51,18
2	49	RUA ARMANDO BULAMARQUE	DE FATIMA	51,18
2	49	RUA JOSE BONIFACIO	DE FATIMA	51,18
2	49	RUA MADEIRA BRANDAO	DE FATIMA	51,18
2	49	RUA MAL PIRE FERREIRA	DE FATIMA	51,18
2	50	RUA JOSE BONIFACIO	DE FATIMA	51,18
2	50	RUA MAL PIRE FERREIRA	DE FATIMA	90,55
2	50	RUA SANTA LUCIA	DE FATIMA	90,55
2	50	RUA TABAJARA	DE FATIMA	90,55
2	51	RUA JOSE BONIFACIO	DE FATIMA	51,18
2	51	RUA MADEIRA BRANDAO	DE FATIMA	90,55
2	51	RUA SANTA LUCIA	DE FATIMA	90,55
2	51	RUA TABAJARA	DE FATIMA	90,55
2	52	RUA BENEDICTO DOS S LIMA	DE FATIMA	80,31
2	52	RUA MADEIRA BRANDAO	DE FATIMA	90,55
2	52	RUA MAL PIRE FERREIRA	DE FATIMA	90,55
2	52	RUA TABAJARA	DE FATIMA	90,55
2	53	RUA BENEDICTO DOS S LIMA	DE FATIMA	80,31
2	53	RUA DR SEBASTIAO BASTOS	DE FATIMA	80,31
2	53	RUA COELHO BASTOS	DE FATIMA	80,31
2	53	RUA MADEIRA BRANDAO	DE FATIMA	80,31
2	54	RUA COELHO BASTOS	DE FATIMA	80,31
2	54	RUA DR SEBASTIAO BASTOS	DE FATIMA	80,31
2	54	RUA MADEIRA BRANDAO	DE FATIMA	80,31
2	54	RUA VIRGILIO ANTUNES	DE FATIMA	80,31
2	55	RUA DR SEBASTIAO BASTOS	DE FATIMA	80,31
2	55	RUA MADEIRA BRANDAO	DE FATIMA	80,31
2	55	RUA COSTA FERNANDES	DE FATIMA	70,87
2	55	RUA VIRGILIO ANTUNES	DE FATIMA	80,31
2	56	RUA A	DE FATIMA	70,87
2	56	RUA COSTA FERNANDES	DE FATIMA	70,87
2	56	RUA DR SEBASTIAO BASTOS	DE FATIMA	70,87
2	56	RUA MADEIRA BRANDAO	DE FATIMA	70,87
2	57	RUA A	DE FATIMA	70,87
2	57	RUA MADEIRA BRANDAO	DE FATIMA	70,87
2	57	RUA DR SEBASTIAO BASTOS	DE FATIMA	70,87
2	57	RUA B	DE FATIMA	70,87
2	58	RUA B	DE FATIMA	70,87
2	58	RUA MADEIRA BRANDAO	DE FATIMA	70,87
2	58	RUA DR SEBASTIAO BASTOS	DE FATIMA	70,87
2	58	RUA C	DE FATIMA	70,87
2	59	RUA C	DE FATIMA	70,87
2	59	RUA MADEIRA BRANDAO	DE FATIMA	70,87
2	59	RUA DR SEBASTIAO BASTOS	DE FATIMA	70,87
2	59	RUA MARC JACOB	DE FATIMA	70,87
2	60	AVN G CHAGAS RODRIGUES	CENTRO	163,78
2	60	TRAV PEDRO II	CENTRO	59,06
2	60	RUA PADRE VIEIRA	CENTRO	59,06
2	60	RUA PEDRO II	CENTRO	102,36
2	61	AVN G CHAGAS RODRIGUES	CENTRO	163,78
2	61	RUA PADRE VIEIRA	CENTRO	59,06
2	61	TRAV PEDRO II	CENTRO	59,06
2	61	RUA RIACHUELO	CENTRO	59,06
2	62	RUA RIACHUELO	CENTRO	59,06
2	62	TRAV PEDRO II	CENTRO	59,06
2	62	AVN G CHAGAS RODRIGUES	DE FATIMA	163,78
2	63	RUA ANTONIO DUMONT	DE FATIMA	59,06
2	63	RUA FRANCISCO AIRES	DE FATIMA	59,06
2	63	TRAV PEDRO II	DE FATIMA	59,06
2	63	RUA FRANKLIN VERAS	DE FATIMA	135,83
2	64	RUA FRANKLIN VERAS	DE FATIMA	135,83
2	64	AVN NOSSA S DE FATIMA	DE FATIMA	51,18
2	64	RUA MADEIRA BRANDAO	DE FATIMA	51,18
2	64	RUA JOAQUIM SANTOS	DE FATIMA	51,18
2	65	RUA FRANCISCO SEVERIANO	DE FATIMA	51,18
2	65	RUA JAMES CLARK	DE FATIMA	51,18
2	65	RUA JOAQUIM SANTOS	DE FATIMA	51,18
2	65	RUA MADEIRA BRANDAO	DE FATIMA	51,18
2	66	RUA ARMANDO BULAMARQUE	DE FATIMA	51,18
2	66	RUA FRANCISCO SEVERIANO	DE FATIMA	51,18
2	66	RUA JAMES CLARK	DE FATIMA	51,18
2	66	RUA MADEIRA BRANDAO	DE FATIMA	51,18
2	67	RUA ARMANDO BULAMARQUE	DE FATIMA	51,18
2	67	RUA JAMES CLARK	DE FATIMA	51,18
2	67	RUA JOSE BONIFACIO	DE FATIMA	51,18
2	67	RUA MADEIRA BRANDAO	DE FATIMA	51,18
2	68	RUA JAMES CLARK	DE FATIMA	90,55
2	68	RUA MADEIRA BRANDAO	DE FATIMA	90,55
2	68	RUA JOSÉ BONIFÁCIO	DE FATIMA	51,18
2	68	RUA TABAJARA	DE FATIMA	90,55
2	69	RUA BENEDICTO DOS S LIMA	DE FATIMA	80,31
2	69	RUA JAMES CLARK	DE FATIMA	90,55

## Anexos da Lei Complementar nº 058, de 30 de setembro de 2014

Cont. TABELA V - VALORES UNITÁRIOS NAS FACES DE QUADRA DO SETOR 2

SETOR	QUADRA	LOGRADOURO	BAIRRO	VALOR (EM UFMP)
2	69	RUA MADEIRA BRANDAO	DE FATIMA	90,55
2	69	RUA TABAJARA	DE FATIMA	90,55
2	70	RUA BENEDICTO DOS S LIMA	DE FATIMA	80,31
2	70	RUA COELHO BASTOS	DE FATIMA	80,31
2	70	RUA JAMES CLARK	DE FATIMA	80,31
2	70	RUA MADEIRA BRANDAO	DE FATIMA	80,31
2	71	RUA COELHO BASTOS	DE FATIMA	80,31
2	71	RUA JAMES CLARK	DE FATIMA	80,31
2	71	RUA MADEIRA BRANDAO	DE FATIMA	80,31
2	71	TRV JAMES CLARK	DE FATIMA	80,31
2	72	RUA JAMES CLARK	DE FATIMA	80,31
2	72	RUA MADEIRA BRANDAO	DE FATIMA	80,31
2	72	RUA VIRGILIO ANTUNES	DE FATIMA	80,31
2	72	TRV JAMES CLARK	DE FATIMA	80,31
2	73	RUA MADEIRA BRANDAO	DE FATIMA	80,31
2	73	RUA VIRGILIO ANTUNES	DE FATIMA	80,31
2	73	RUA COSTA FERNANDES	DE FATIMA	70,87
2	73	TRV COSTA FERNANDES	DE FATIMA	80,31
2	74	RUA COSTA FERNANDES	DE FATIMA	80,31
2	74	RUA JAMES CLARK	DE FATIMA	80,31
2	74	RUA VIRGILIO ANTUNES	DE FATIMA	80,31
2	74	TRV COSTA FERNANDES	DE FATIMA	80,31
2	75	RUA COSTA FERNANDES	DE FATIMA	70,87
2	75	RUA MADEIRA BRANDAO	DE FATIMA	70,87
2	75	RUA MARC JACOB	DE FATIMA	70,87
2	75	TRV COSTA FERNANDES	DE FATIMA	70,87
2	76	RUA JAMES CLARK	DE FATIMA	70,87
2	76	RUA MARC JACOB	DE FATIMA	70,87
2	76	RUA COSTA FERNANDES	DE FATIMA	70,87
2	76	TRV COSTA FERNANDES	DE FATIMA	70,87
2	77	AVN DEP PINHEIRO MACHADO	REIS VELOSO	157,48
2	77	RUA JAMES CLARK	REIS VELOSO	70,87
2	77	RUA MARC JACOB	REIS VELOSO	70,87
2	77	TRV COSTA FERNANDES	REIS VELOSO	70,87
2	78	AVN NOSSA S DE FATIMA	DE FATIMA	146,46
2	78	RUA JOAQUIM SANTOS	DE FATIMA	51,18
2	78	RUA FRANKLIN VERAS	DE FATIMA	135,83
2	79	AVN NOSSA S DE FATIMA	DE FATIMA	146,46
2	79	RUA FRANCISCO SEVERIANO	DE FATIMA	51,18
2	79	RUA JAMES CLARK	DE FATIMA	51,18
2	79	RUA JOAQUIM SANTOS	DE FATIMA	51,18
2	80	AVN NOSSA S DE FATIMA	DE FATIMA	146,46
2	80	RUA ARMANDO BULAMARQUE	DE FATIMA	51,18
2	80	RUA FRANCISCO SEVERIANO	DE FATIMA	51,18
2	80	RUA JAMES CLARK	DE FATIMA	51,18
2	81	AVN NOSSA S DE FATIMA	DE FATIMA	146,46
2	81	RUA ARMANDO BULAMARQUE	DE FATIMA	51,18
2	81	RUA JAMES CLARK	DE FATIMA	51,18
2	81	RUA JOSE BONIFACIO	DE FATIMA	51,18
2	82	AVN NOSSA S DE FATIMA	DE FATIMA	125,98
2	82	RUA JAMES CLARK	DE FATIMA	90,55
2	82	RUA JOSE BONIFACIO	DE FATIMA	51,18
2	82	RUA TABAJARA	DE FATIMA	90,55
2	83	AVN NOSSA S DE FATIMA	DE FATIMA	125,98
2	83	RUA BENEDICTO DOS S LIMA	DE FATIMA	80,31
2	83	RUA JAMES CLARK	DE FATIMA	90,55
2	83	RUA TABAJARA	DE FATIMA	90,55
2	84	AVN NOSSA S DE FATIMA	DE FATIMA	90,55
2	84	RUA BENEDICTO DOS S LIMA	DE FATIMA	125,98
2	84	RUA COELHO BASTOS	DE FATIMA	80,31
2	84	RUA JAMES CLARK	DE FATIMA	80,31
2	85	AVN NOSSA S DE FATIMA	DE FATIMA	80,31
2	85	RUA COELHO BASTOS	DE FATIMA	80,31
2	85	RUA JAMES CLARK	DE FATIMA	80,31
2	85	RUA VIRGILIO ANTUNES	DE FATIMA	80,31
2	86	AVN NOSSA S DE FATIMA	REIS VELOSO	114,96
2	86	RUA VIRGILIO ANTUNES	REIS VELOSO	80,31
2	86	RUA COSTA FERNANDES	REIS VELOSO	70,87
2	86	RUA JAMES CLARK	REIS VELOSO	80,31
2	87	AVN NOSSA S DE FATIMA	SAO BENEDITO	78,74
2	87	RUA COSTA FERNANDES	SAO BENEDITO	70,87
2	87	RUA JAMES CLARK	SAO BENEDITO	70,87
2	87	RUA MARC JACOB	SAO BENEDITO	70,87
2	88	AVN NOSSA S DE FATIMA	DE FATIMA	78,74
2	88	RUA JAMES CLARK	DE FATIMA	70,87
2	88	AVN DEP PINHEIRO MACHADO	DE FATIMA	157,48
2	88	RUA MARC JACOB	DE FATIMA	70,87
2	89	AVN NOSSA S DE FATIMA	DE FATIMA	78,74
2	89	RUA COSTA FERNANDES	DE FATIMA	78,74
2	89	AVE LEONARDO DE CARVALHO C BRANCO	DE FATIMA	86,61
2	90	RUA COSTA FERNANDES	DE FATIMA	78,74
2	90	RUA MARC JACOB	DE FATIMA	78,74
2	90	AVN NOSSA S DE FATIMA	DE FATIMA	78,74
2	90	AVE LEONARDO DE CARVALHO C BRANCO	DE FATIMA	86,61
2	91	AVN DEP PINHEIRO MACHADO	DE FATIMA	157,48
2	91	AVN NOSSA S DE FATIMA	DE FATIMA	78,74
2	91	AVE LEONARDO DE CARVALHO C BRANCO	DE FATIMA	86,61
2	91	RUA MARC JACOB	DE FATIMA	78,74
2	92	AVN NOSSA S DE FATIMA	DE FATIMA	146,46
2	92	AVN PE RAIMUNDO J VIEIRA	DE FATIMA	90,55
2	92	RUA JOAQUIM SANTOS	DE FATIMA	78,74
2	93	AVN NOSSA S DE FATIMA	DE FATIMA	146,46
2	93	RUA JOAQUIM SANTOS	DE FATIMA	78,74
2	93	AVN PE RAIMUNDO J VIEIRA	DE FATIMA	90,55

Cont. TABELA V - VALORES UNITÁRIOS NAS FACES DE QUADRA DO SETOR 2

SETOR	QUADRA	LOGRADOURO	BAIRRO	VALOR (EM UFMP)
2	93	Rua Alonso Fontenele Lima	DE FATIMA	78,74
2	94	AVN NOSSA S DE FATIMA	DE FATIMA	146,46
2	94	Rua Alonso Fontenele Lima	DE FATIMA	78,74
2	94	AVN PE RAIMUNDO J VIEIRA	DE FATIMA	90,55
2	94	RUA ARMANDO BULAMARQUE	DE FATIMA	78,74
2	95	AVN NOSSA S DE FATIMA	DE FATIMA	146,46
2	95	RUA ARMANDO BULAMARQUE	DE FATIMA	78,74
2	95	AVN PE RAIMUNDO J VIEIRA	DE FATIMA	90,55
2	95	RUA JOSE BONIFACIO	DE FATIMA	78,74
2	96	AVN NOSSA S DE FATIMA	DE FATIMA	125,98
2	96	RUA JOSE BONIFACIO	DE FATIMA	78,74
2	96	AVN PE RAIMUNDO J VIEIRA	DE FATIMA	90,55
2	96	RUA TABAJARA	DE FATIMA	78,74
2	97	AVN NOSSA S DE FATIMA	DE FATIMA	125,98
2	97	RUA TABAJARA	DE FATIMA	78,74
2	97	AVN PE RAIMUNDO J VIEIRA	DE FATIMA	78,74
2	97	RUA BENEDICTO DOS S LIMA	DE FATIMA	70,87
2	98	AVN NOSSA S DE FATIMA	DE FATIMA	125,98
2	98	RUA BENEDICTO DOS S LIMA	DE FATIMA	70,87
2	98	Rua Pedro Braga I	DE FATIMA	70,87
2	98	RUA COELHO BASTOS	DE FATIMA	70,87
2	99	AVN PE RAIMUNDO J VIEIRA	DE FATIMA	90,55
2	99	RUA BENEDICTO DOS S LIMA	DE FATIMA	70,87
2	99	RUA COELHO BASTOS	DE FATIMA	70,87
2	99	RUA PEDRO BRAGA	DE FATIMA	70,87
2	100	Rua Pedro Braga I	DE FATIMA	70,87
2	100	RUA COELHO BASTOS	DE FATIMA	70,87
2	100	Rua Felipe Neves	DE FATIMA	86,61
2	100	AVN NOSSA S DE FATIMA	DE FATIMA	70,87
2	101	AVN PE RAIMUNDO J VIEIRA	DE FATIMA	83,07
2	101	RUA COELHO BASTOS	DE FATIMA	70,87
2	101	Rua Pedro Braga I	DE FATIMA	70,87
2	101	Rua Felipe Neves	DE FATIMA	86,61
2	102	AV LEONARDO DE CARVALHO C BRANCO	DE FATIMA	86,61
2	102	RUA TELIUS FERAZ	DE FATIMA	59,06
2	102	Rua Pedro Braga II	DE FATIMA	59,06
2	102	Rua Boa Vista	DE FATIMA	59,06
2	103	Rua Pedro Braga II	DE FATIMA	59,06
2	103	RUA TELIUS FERAZ	DE FATIMA	59,06
2	103	Rua Prof José Romulo	DE FATIMA	59,06
2	103	Rua Boa Vista	DE FATIMA	59,06
2	104	Rua Prof José Romulo	DE FATIMA	59,06
2	104	RUA TELIUS FERAZ	DE FATIMA	59,06
2	104	AVN PE RAIMUNDO J VIEIRA	DE FATIMA	73,62
2	104	Rua Boa Vista	DE FATIMA	59,06
2	105	AV LEONARDO DE CARVALHO C BRANCO	DE FATIMA	86,61
2	105	Rua Boa Vista	DE FATIMA	59,06
2	105	Rua Pedro Braga II	DE FATIMA	59,06
2	105	Rua Dr Luiz Silva	DE FATIMA	70,87
2	106	Rua Pedro Braga II	DE FATIMA	59,06
2	106	Rua Boa Vista	DE FATIMA	59,06
2	106	Rua Prof José Romulo	DE FATIMA	59,06
2	106	Rua Dr Luiz Silva	DE FATIMA	70,87
2	107	Rua Prof José Romulo	DE FATIMA	59,06
2	107	Rua Boa Vista	DE FATIMA	59,06
2	107	AVN PE RAIMUNDO J VIEIRA	DE FATIMA	73,62
2	107	Rua Dr Luiz Silva	DE FATIMA	70,87
2	108	AV LEONARDO DE CARVALHO C BRANCO	DE FATIMA	86,61
2	108	Rua Dr Luiz Silva	DE FATIMA	70,87
2	108	AVN PE RAIMUNDO J VIEIRA	DE FATIMA	73,62
2	108	RUA AGRIMENSOR A DA SILVA ARRI	DE FATIMA	70,87
2	109	AVN G CHAGAS RODRIGUES	CENTRO	163,78
2	109	RUA MONS JOAQUIM SAMPAIO	CENTRO	59,06
2	109	RUA ANTONIO DUMONT	CENTRO	59,06
2	109	RUA SIMPLICIO DIAS	CENTRO	59,06
2	110	AVE PRIMEIRO DE MAIO	CENTRO	59,06
2	110	RUA JOAQUIM SAMPAIO	CENTRO	59,06
2	110	RUA SANTOS DUMONT	CENTRO	59,06
2	110	AVE G CHAGAS RODRIGUES	CENTRO	163,78
2	117	RUA JERONIMO TUPINAMBA	DE FATIMA	59,06
2	117	RUA ANTONIO DUMONT	DE FATIMA	59,06
2	117	RUA MONS JOAQUIM SAMPAIO	DE FATIMA	59,06
2	117	RUA SIMPLICIO DIAS	DE FATIMA	59,06
2	118	AVE PRIMEIRO DE MAIO	DE FATIMA	59,06
2	118	RUA JERONIMO TUPINAMBA	DE FATIMA	59,06
2	118	RUA SIMPLICIO DIAS	DE FATIMA	59,06
2	118	RUA JOAQUIM SAMPAIO	DE FATIMA	59,06
2	125	RUA JERONIMO TUPINAMBA	DE FATIMA	59,06
2	125	RUA SIMPLICIO DIAS	DE FATIMA	59,06
2	125	RUA ANTONIO DUMONT	DE FATIMA	59,06
2	126	AVE PRIMEIRO DE MAIO	DE FATIMA	59,06
2	126	RUA AUGUSTO SEVERO	DE FATIMA	59,06
2	126	RUA SIMPLICIO DIAS	DE FATIMA	59,06
2	126	RUA JERONIMO TUPINAMBA	DE FATIMA	59,06
2	175	AVN DEP PINHEIRO MACHADO	REIS VELOSO	157,48
2	175	AVN SAO SEBASTIAO	REIS VELOSO	158,27
2	175	RUA CEL ANTONIO SOLUZA	REIS VELOSO	55,91
2	175	RUA RAIMUNDO PINTO	REIS VELOSO	55,91
2	176	RUA ANTONIO GUTEMBERG	REIS VELOSO	55,91
2	176	RUA RAIMUNDO PINTO	REIS VELOSO	55,91
2	176	AVN DEP PINHEIRO MACHADO	REIS VELOSO	157,48
2	176	RUA CEL ANTONIO SOLUZA	REIS VELOSO	55,91
2	177	AVN DEP PINHEIRO MACHADO	REIS VELOSO	157,48
2	177	RUA IZAURA SANTOS	REIS VELOSO	55,91
2	177	RUA RAIMUNDO PINTO	REIS VELOSO	55,91
2	177	RUA ANTONIO GUTEMBERG	REIS VELOSO	55,91
2	178	AVN DEP PINHEIRO MACHADO	REIS VELOSO	157,48
2	178	RUA HELIO MOURAO	REIS VELOSO	55,91
2	178	RUA OTAVIO PASSOS	REIS VELOSO	55,91
2	178	RUA IZAURA SANTOS	REIS VELOSO	55,91
2	179	RUA IZAURA SANTOS	REIS VELOSO	55,91
2	179	RUA RAIMUNDO PINTO	REIS VELOSO	55,91
2	179	RUA OTAVIO PASSOS	REIS VELOSO	55,91
2	179	RUA HELIO MOURAO	REIS VELOSO	55,91
2	180	AVN DEP PINHEIRO MACHADO	REIS VELOSO	157,48
2	180	RUA HELIO MOURAO	REIS VELOSO	55,91
2	180	RUA OTAVIO PASSOS	REIS VELOSO	55,91
2	180	RUA OZIAS CORREIA	REIS VELOSO	55,91
2	181	AVN DEP PINHEIRO MACHADO	REIS VELOSO	157,48
2	181	RUA RODRIGO DOS S CORREIA	REIS VELOSO	55,91
2	181	RUA OTAVIO PASSOS	REIS VELOSO	55,91
2	181	RUA OZIAS CORREIA	REIS VELOSO	55,91



## Anexos da Lei Complementar nº 058, de 30 de setembro de 2014

Cont. TABELA V - VALORES UNITÁRIOS NAS FACES DE QUADRA DO SETOR 2

SETOR	QUADRA	LOGRADOURO	BAIRRO	VALOR (EM UFMP)
2	182	AVN DEP PINHEIRO MACHADO	REIS VELOSO	157,48
2	182	RUA MARIOTE REBELO	REIS VELOSO	55,91
2	182	RUA AGRIMENSOR A DA SILVA ARRI	REIS VELOSO	55,91
2	182	RUA RODRIGO DOS S CORREIA	REIS VELOSO	55,91
2	183	AVE LEONARDO DE CARVALHO C BRANCO	REIS VELOSO	86,61
2	183	RUA MARIOTE REBELO	REIS VELOSO	55,91
2	183	AVN DEP PINHEIRO MACHADO	REIS VELOSO	157,48
2	183	RUA AGRIMENSOR A DA SILVA ARRI	REIS VELOSO	55,91
2	184	RUA ABIGAIL NOGUEIRA BATISTA	REIS VELOSO	55,91
2	184	AVE LEONARDO DE CARVALHO C BRANCO	REIS VELOSO	78,74
2	184	RUA RAMIRO SANTOS	REIS VELOSO	55,91
2	184	RUA AGRIMENSOR A DA SILVA ARRI	REIS VELOSO	55,91
2	185	RUA MARIOTE REBELO	REIS VELOSO	55,91
2	185	RUA RAMIRO SANTOS	REIS VELOSO	55,91
2	185	RUA ABIGAIL NOGUEIRA BATISTA	REIS VELOSO	55,91
2	185	RUA AGRIMENSOR A DA SILVA ARRI	REIS VELOSO	55,91
2	186	RUA MARIOTE REBELO	REIS VELOSO	55,91
2	186	RUA RODRIGO DOS S CORREIA	REIS VELOSO	55,91
2	186	RUA RAMIRO SANTOS	REIS VELOSO	55,91
2	186	RUA AGRIMENSOR A DA SILVA ARRI	REIS VELOSO	55,91
2	187	RUA ALZIRA GUILHERMINA NEVES	REIS VELOSO	55,91
2	187	RUA HELIO MOURAO	REIS VELOSO	55,91
2	187	RUA RAMIRO SANTOS	REIS VELOSO	55,91
2	187	RUA RAIMUNDO PINTO	REIS VELOSO	55,91
2	188	RUA IZAURA SANTOS	REIS VELOSO	55,91
2	188	RUA ALZIRA GUILHERMINA NEVES	REIS VELOSO	55,91
2	188	RUA RAIMUNDO PINTO	REIS VELOSO	55,91
2	188	RUA RAMIRO SANTOS	REIS VELOSO	55,91
2	189	RUA ANTONIO GUTEMBERG	REIS VELOSO	55,91
2	189	RUA IZAURA SANTOS	REIS VELOSO	55,91
2	189	RUA RAIMUNDO PINTO	REIS VELOSO	55,91
2	189	RUA RAMIRO SANTOS	REIS VELOSO	55,91
2	190	RUA CEL ANTONIO SOUZA	REIS VELOSO	55,91
2	190	RUA ANTONIO GUTEMBERG	REIS VELOSO	55,91
2	190	RUA RAIMUNDO PINTO	REIS VELOSO	55,91
2	190	RUA RAMIRO SANTOS	REIS VELOSO	55,91
2	191	AVN SAO SEBASTIAO	REIS VELOSO	140,16
2	191	RUA CEL ANTONIO SOUZA	REIS VELOSO	55,91
2	191	RUA RAMIRO SANTOS	REIS VELOSO	55,91
2	191	RUA RAIMUNDO PINTO	REIS VELOSO	55,91
2	192	RUA CEL ANTONIO SOUZA	REIS VELOSO	55,91
2	192	RUA RAMIRO SANTOS	REIS VELOSO	55,91
2	192	AVN SAO SEBASTIAO	REIS VELOSO	140,16
2	192	RUA JOSÉ MARIA DE ALBUQUERQUE	REIS VELOSO	55,91
2	193	RUA CEL ANTONIO SOUZA	REIS VELOSO	55,91
2	193	RUA ANTONIO GUTEMBERG	REIS VELOSO	55,91
2	193	RUA RAMIRO SANTOS	REIS VELOSO	55,91
2	193	RUA JOSÉ MARIA DE ALBUQUERQUE	REIS VELOSO	55,91
2	194	RUA ANTONIO GUTEMBERG	REIS VELOSO	55,91
2	194	RUA IZAURA SANTOS	REIS VELOSO	55,91
2	194	RUA RAMIRO SANTOS	REIS VELOSO	55,91
2	194	RUA JOSÉ MARIA DE ALBUQUERQUE	REIS VELOSO	55,91
2	195	RUA IZAURA SANTOS	REIS VELOSO	55,91
2	195	RUA RAMIRO SANTOS	REIS VELOSO	55,91
2	195	RUA ALZIRA GUILHERMINA NEVES	REIS VELOSO	55,91
2	195	RUA JOSÉ MARIA DE ALBUQUERQUE	REIS VELOSO	55,91
2	196	RUA ALZIRA GUILHERMINA NEVES	REIS VELOSO	55,91
2	196	RUA HELIO MOURAO	REIS VELOSO	55,91
2	196	RUA RAMIRO SANTOS	REIS VELOSO	55,91
2	196	RUA JOSÉ MARIA DE ALBUQUERQUE	REIS VELOSO	55,91
2	197	RUA HELIO MOURAO	REIS VELOSO	55,91
2	197	RUA RAMIRO SANTOS	REIS VELOSO	55,91
2	197	RUA JOSÉ MARIA DE ALBUQUERQUE	REIS VELOSO	55,91
2	197	RUA OZIAS CORREIA	REIS VELOSO	55,91
2	198	RUA MARIOTE REBELO	REIS VELOSO	55,91
2	198	RUA OZIAS CORREIA	REIS VELOSO	55,91
2	198	RUA JOSÉ MARIA DE ALBUQUERQUE	REIS VELOSO	55,91
2	198	RUA RAMIRO SANTOS	REIS VELOSO	55,91
2	199	RUA ABIGAIL NOGUEIRA BATISTA	REIS VELOSO	55,91
2	199	RUA MARIOTE REBELO	REIS VELOSO	55,91
2	199	RUA RAMIRO SANTOS	REIS VELOSO	55,91
2	199	RUA JOSÉ MARIA DE ALBUQUERQUE	REIS VELOSO	55,91
2	200	RUA SETE	REIS VELOSO	55,91
2	200	RUA RAMIRO SANTOS	REIS VELOSO	55,91
2	200	RUA JOSÉ MARIA DE ALBUQUERQUE	REIS VELOSO	55,91
2	200	AVE LEONARDO DE CARVALHO C BRANCO	REIS VELOSO	78,74
2	201a	AV LEONARDO DE CARVALHO C BRANCO	REIS VELOSO	78,74
2	201a	RUA JOSÉ MEDEIROS ALBUQUERQUE	REIS VELOSO	55,91
2	201a	RUA MARIA LUISA S DO NASCIMENTO	REIS VELOSO	55,91
2	201a	RUA PROF JOAO CAMPOS	REIS VELOSO	55,91
2	201b	RUA RODRIGO DOS S CORREIA	REIS VELOSO	55,91
2	201b	RUA OTAVIO PASSOS	REIS VELOSO	55,91
2	201b	RUA RAMIRO SANTOS	REIS VELOSO	55,91
2	201b	RUA OZIAS CORREIA	REIS VELOSO	55,91
2	202	RUA S/DENOMINAÇÃO	REIS VELOSO	55,91
2	202	RUA CLARICE IBIAPINA	REIS VELOSO	55,91
2	202	AVN SAO SEBASTIAO	REIS VELOSO	124,41
2	202	RUA PROJETA 56	REIS VELOSO	55,91
2	203	RUA MARIOTE REBELO	REIS VELOSO	55,91

Cont. TABELA V - VALORES UNITÁRIOS NAS FACES DE QUADRA DO SETOR 2

SETOR	QUADRA	LOGRADOURO	BAIRRO	VALOR (EM UFMP)
2	203	RUA JOSÉ MEDEIROS DE ALBUQUERQUE	REIS VELOSO	55,91
2	203	RUA PROF JOAO CAMPOS	REIS VELOSO	55,91
2	203	RUA SETE	REIS VELOSO	55,91
2	204	RUA MARIOTE REBELO	REIS VELOSO	55,91
2	204	RUA OZIAS CORREIA	REIS VELOSO	55,91
2	204	RUA PROF JOAO CAMPOS	REIS VELOSO	55,91
2	204	RUA JOSÉ MARIA DE ALBUQUERQUE	REIS VELOSO	55,91
2	205	RUA OZIAS CORREIA	REIS VELOSO	55,91
2	205	RUA PROF JOAO CAMPOS	REIS VELOSO	55,91
2	205	RUA ALZIRA GUILHERMINA NEVES	REIS VELOSO	55,91
2	205	RUA JOSÉ MARIA DE ALBUQUERQUE	REIS VELOSO	55,91
2	206	RUA IZAURA SANTOS	REIS VELOSO	55,91
2	206	RUA ALZIRA GUILHERMINA NEVES	REIS VELOSO	55,91
2	206	RUA PROF JOAO CAMPOS	REIS VELOSO	55,91
2	206	RUA JOSÉ MARIA DE ALBUQUERQUE	REIS VELOSO	55,91
2	207	RUA IZAURA SANTOS	REIS VELOSO	55,91
2	207	RUA ANTONIO GUTEMBERG	REIS VELOSO	55,91
2	207	RUA PROF JOAO CAMPOS	REIS VELOSO	55,91
2	207	RUA JOSÉ MARIA DE ALBUQUERQUE	REIS VELOSO	55,91
2	208	AVN SAO SEBASTIAO	REIS VELOSO	140,16
2	208	RUA ANTONIO GUTEMBERG	REIS VELOSO	55,91
2	208	RUA JOSÉ MARIA DE ALBUQUERQUE	REIS VELOSO	55,91
2	208	RUA CLARICE IBIAPINA	REIS VELOSO	55,91
2	209	RUA DOS SABIAS	REIS VELOSO	55,91
2	209	RUA DOS ROUXINOIS	REIS VELOSO	55,91
2	209	RUA ANTONIO GUTEMBERG	REIS VELOSO	55,91
2	209	RUA DR. JOAQUIM NARCISO DE O CASTRO	REIS VELOSO	55,91
2	210	RUA CLARICE IBIAPINA	REIS VELOSO	55,91
2	210	RUA TEMISTOCLES F DA PONTE	REIS VELOSO	55,91
2	210	RUA ANTONIO GUTEMBERG	REIS VELOSO	55,91
2	210	RUA JOAO JOSÉ DAS NEVES	REIS VELOSO	55,91
2	211	RUA ANTONIO GUTEMBERG	REIS VELOSO	55,91
2	211	RUA PROF JOAO CAMPOS	REIS VELOSO	55,91
2	211	RUA IZAURA SANTOS	REIS VELOSO	55,91
2	212	RUA ANTONIO GUTEMBERG	REIS VELOSO	55,91
2	212	RUA ALZIRA GUILHERMINA NEVES	REIS VELOSO	55,91
2	212	RUA CLARICE IBIAPINA	REIS VELOSO	55,91
2	213	RUA IZAURA SANTOS	REIS VELOSO	55,91
2	213	RUA PROF JOAO CAMPOS	REIS VELOSO	55,91
2	213	RUA ALZIRA GUILHERMINA NEVES	REIS VELOSO	55,91
2	214	RUA ALZIRA GUILHERMINA NEVES	REIS VELOSO	55,91
2	214	RUA CLARICE IBIAPINA	REIS VELOSO	55,91
2	214	RUA OZIAS CORREIA	REIS VELOSO	55,91
2	214	RUA PROF JOAO CAMPOS	REIS VELOSO	55,91
2	215	RUA MARIOTE REBELO	REIS VELOSO	55,91
2	215	RUA PROF JOAO CAMPOS	REIS VELOSO	55,91
2	215	RUA CLARICE IBIAPINA	REIS VELOSO	55,91
2	215	RUA OZIAS CORREIA	REIS VELOSO	55,91
2	216	RUA CLARICE IBIAPINA	REIS VELOSO	55,91
2	216	RUA ANTONIO GUTEMBERG	REIS VELOSO	55,91
2	216	RUA TEMISTOCLES F DA PONTE	REIS VELOSO	55,91
2	216	RUA S/DENOMINAÇÃO	REIS VELOSO	55,91
2	217	RUA JOSÉ MARIA DE ALBUQUERQUE	REIS VELOSO	55,91
2	217	AVE LEONARDO DE CARVALHO C BRANCO	REIS VELOSO	78,74
2	217	RUA SETE	REIS VELOSO	55,91
2	217	RUA CLARICE IBIAPINA	REIS VELOSO	55,91
2	217	RUA MARIOTE REBELO	REIS VELOSO	55,91
2	217	RUA PROF JOAO CAMPOS	REIS VELOSO	55,91
2	218	AVE LEONARDO DE CARVALHO C BRANCO	REIS VELOSO	70,08
2	218	RUA CARLITO CASSIMIRO FEIJÃO	REIS VELOSO	55,91
2	218	RUA CLARICE IBIAPINA	REIS VELOSO	55,91
2	218	RUA SANTA RITA	REIS VELOSO	55,91
2	219	RUA BELARMINO PIRES	REIS VELOSO	55,91
2	219	RUA MARIOTE REBELO	REIS VELOSO	55,91
2	219	RUA TEMISTOCLES F DA PONTE	REIS VELOSO	55,91
2	219	RUA PROJETA 56	REIS VELOSO	55,91
2	219	RUA CLARICE IBIAPINA	REIS VELOSO	55,91
2	219	RUA CARLITO CASSIMIRO FEIJÃO	REIS VELOSO	55,91
2	220	RUA CLARICE IBIAPINA	REIS VELOSO	55,91
2	220	RUA PROJETA 56	REIS VELOSO	55,91
2	220	RUA MARIOTE REBELO	REIS VELOSO	55,91
2	220	RUA TEMISTOCLES F DA PONTE	REIS VELOSO	55,91
2	221	RUA MARIOTE REBELO	REIS VELOSO	55,91
2	221	RUA CLARICE IBIAPINA	REIS VELOSO	55,91
2	221	RUA TEMISTOCLES F DA PONTE	REIS VELOSO	55,91
2	221	RUA OZIAS CORREIA	REIS VELOSO	55,91
2	222	RUA ALZIRA GUILHERMINA NEVES	REIS VELOSO	55,91
2	222	RUA CLARICE IBIAPINA	REIS VELOSO	55,91
2	222	RUA OZIAS CORREIA	REIS VELOSO	55,91
2	222	RUA TEMISTOCLES F DA PONTE	REIS VELOSO	55,91
2	223	RUA S/DENOMINAÇÃO	REIS VELOSO	55,91
2	223	RUA CLARICE IBIAPINA	REIS VELOSO	55,91
2	223	RUA ALZIRA GUILHERMINA NEVES	REIS VELOSO	55,91
2	223	RUA TEMISTOCLES F DA PONTE	REIS VELOSO	55,91
2	224	RUA TEMISTOCLES F DA PONTE	REIS VELOSO	55,91
2	224	RUA ALZIRA GUILHERMINA NEVES	REIS VELOSO	55,91
2	224	AVN SAO SEBASTIAO	REIS VELOSO	124,41
2	225	AVN SAO SEBASTIAO	REIS VELOSO	124,41
2	225	RUA ALZIRA GUILHERMINA NEVES	REIS VELOSO	55,91

## Anexos da Lei Complementar nº 058, de 30 de setembro de 2014

Cont. TABELA V - VALORES UNITÁRIOS NAS FACES DE QUADRA DO SETOR 2

SETOR	QUADRA	LOGRADOURO	BAIRRO	VALOR (EM UFMP)
2	227	RUA ALZIRA GUILHERMINA NEVES	REIS VELOSO	55,91
2	227	RUA OZIAS CORREIA	REIS VELOSO	55,91
2	227	RUA TEMISTOCLES F DA PONTE	REIS VELOSO	55,91
2	227	RUA BELARMINO PIRES	REIS VELOSO	55,91
2	228	RUA TEMISTOCLES F DA PONTE	REIS VELOSO	55,91
2	228	RUA BERLAMO PIRES	REIS VELOSO	55,91
2	228	RUA MARIOTE REBELO	REIS VELOSO	55,91
2	228	RUA OZIAS CORREIA	REIS VELOSO	55,91
2	230	RUA OTAVIO PASSOS	REIS VELOSO	55,91
2	230	RUA RAMIRO SANTOS	REIS VELOSO	55,91
2	230	RUA HELIO MOURAO	REIS VELOSO	55,91
2	230	RUA OZIAS CORREIA	REIS VELOSO	55,91
2	231	RUA S/DENOMINAÇÃO	REIS VELOSO	55,91
2	231	RUA SANTA RITA	REIS VELOSO	55,91
2	231	RUA BERLAMO PIRES	REIS VELOSO	55,91
2	231	RUA CARLITO CASSIMIRO FEIJÃO	REIS VELOSO	55,91
2	232	RUA S/DENOMINAÇÃO	REIS VELOSO	55,91
2	232	RUA SANTA RITA	REIS VELOSO	55,91
2	232	RUA BERLAMO PIRES	REIS VELOSO	55,91
2	232	AVE LEONARDO DE CARVALHO C BRANCO	REIS VELOSO	70,08
2	233	AVE LEONARDO DE CARVALHO C BRANCO	REIS VELOSO	70,08
2	233	RUA JOAO MARIA BASTOS NETO	REIS VELOSO	24,80
2	233	RUA BERLAMO PIRES	REIS VELOSO	55,91
2	233	RUA S/DENOMINAÇÃO	REIS VELOSO	24,80
2	234	RUA BERLAMO PIRES	REIS VELOSO	55,91
2	234	RUA S/DENOMINAÇÃO	REIS VELOSO	24,80
2	234	RUA JOAO MARIA BASTOS NETO	REIS VELOSO	24,80
2	234	RUA S/DENOMINAÇÃO	REIS VELOSO	24,80
2	235	RUA S/DENOMINAÇÃO	REIS VELOSO	24,80
2	235	RUA S/DENOMINAÇÃO	REIS VELOSO	24,80
2	235	RUA BERLAMO PIRES	REIS VELOSO	55,91
2	235	RUA JOAO MARIA BASTOS NETO	REIS VELOSO	24,80
2	236	RUA BELARMINO PIRES	REIS VELOSO	55,91
2	236	RUA OZIAS CORREIA	REIS VELOSO	24,80
2	236	RUA JOAO MARIA BASTOS NETO	REIS VELOSO	24,80
2	236	RUA MARIOTE REBELO	REIS VELOSO	24,80
2	237	RUA BERLAMO PIRES	REIS VELOSO	55,91
2	237	RUA JOAO MARIA BASTOS NETO	REIS VELOSO	24,80
2	237	RUA OZIAS CORREIA	REIS VELOSO	24,80
2	237	RUA ALZIRA GUILHERMINA NEVES	REIS VELOSO	24,80
2	238	RUA BERLAMO PIRES	REIS VELOSO	55,91
2	238	RUA ALZIRA GUILHERMINA NEVES	REIS VELOSO	24,80
2	238	RUA JOAO MARIA BASTOS NETO	REIS VELOSO	24,80
2	238	RUA ANTONIO GUTEMBERG	REIS VELOSO	24,80
2	239	RUA BERLAMO PIRES	REIS VELOSO	55,91
2	239	RUA ANTONIO GUTEMBERG	REIS VELOSO	24,80
2	239	RUA JOAO MARIA BASTOS NETO	REIS VELOSO	24,80
2	239	AVE SAO SEBASTIAO		124,41
2	240	RUA JOAO MARIA BASTOS NETO	REIS VELOSO	24,80
2	240	RUA PROF. EDUARDO A LOPES	REIS VELOSO	24,80
2	240	RUA BERLAMO PIRES	REIS VELOSO	24,80
2	240	AVN SAO SEBASTIAO	REIS VELOSO	124,41
2	241	RUA ANTONIO GUTEMBERG	REIS VELOSO	24,80
2	241	RUA ALZIRA GUILHERMINA NEVES	REIS VELOSO	24,80
2	241	RUA JOAO MARIA BASTOS NETO	REIS VELOSO	24,80
2	241	RUA PROF. EDUARDO A LOPES	REIS VELOSO	24,80
2	242	RUA ALZIRA GUILHERMINA NEVES	REIS VELOSO	24,80
2	242	RUA JOAO MARIA BASTOS NETO	REIS VELOSO	24,80
2	242	RUA OZIAS CORREIA	REIS VELOSO	24,80
2	242	RUA PROF. EDUARDO A LOPES	REIS VELOSO	24,80
2	243	RUA OZIAS CORREIA	REIS VELOSO	24,80
2	243	RUA JOAO MARIA BASTOS NETO	REIS VELOSO	24,80
2	243	RUA PROF. EDUARDO A LOPES	REIS VELOSO	24,80
2	243	RUA MARIOTE REBELO	REIS VELOSO	24,80
2	244	RUA S/DENOMINAÇÃO	REIS VELOSO	24,80
2	244	RUA S/DENOMINAÇÃO	REIS VELOSO	24,80
2	244	RUA JOAO MARIA BASTOS NETO	REIS VELOSO	24,80
2	244	RUA PROF. EDUARDO A LOPES	REIS VELOSO	24,80
2	245	RUA S/DENOMINAÇÃO	REIS VELOSO	24,80
2	245	RUA JOAO MARIA BASTOS NETO	REIS VELOSO	24,80
2	245	RUA PROF. EDUARDO A LOPES	REIS VELOSO	24,80
2	245	RUA S/DENOMINAÇÃO	REIS VELOSO	24,80
2	246	AVE LEONARDO DE CARVALHO C BRANCO	REIS VELOSO	70,08
2	246	RUA JOAO MARIA BASTOS NETO	REIS VELOSO	24,80
2	246	RUA PROF. EDUARDO A LOPES	REIS VELOSO	24,80
2	246	RUA S/DENOMINAÇÃO	REIS VELOSO	24,80
2	247	AVE LEONARDO DE CARVALHO C BRANCO	REIS VELOSO	62,20
2	247	RUA PROF. EDUARDO A LOPES	REIS VELOSO	24,80
2	247	RUA FELICIDADE VERAS NEVES	REIS VELOSO	24,80
2	247	RUA DR. ARY CASTELO BRANCO UCHOA	REIS VELOSO	24,80
2	248	RUA DR. ARY CASTELO BRANCO UCHOA	REIS VELOSO	24,80
2	248	RUA PROF. EDUARDO A LOPES	REIS VELOSO	24,80
2	248	RUA WALDEMAR JUSTO DO NASCIMENTO	REIS VELOSO	24,80
2	248	RUA CARLITO CASSIMIRO FEIJÃO	REIS VELOSO	24,80
2	249	RUA CARLITO CASSIMIRO FEIJÃO	REIS VELOSO	24,80
2	249	RUA PROF. EDUARDO A LOPES	REIS VELOSO	24,80

Cont. TABELA V - VALORES UNITÁRIOS NAS FACES DE QUADRA DO SETOR 2

SETOR	QUADRA	LOGRADOURO	BAIRRO	VALOR (EM UFMP)
2	249	RUA WALDEMAR JUSTO DO NASCIMENTO	REIS VELOSO	24,80
2	249	RUA MARIOTE REBELO	REIS VELOSO	24,80
2	250	RUA MARIOTE REBELO	REIS VELOSO	24,80
2	250	RUA OZIAS CORREIA	REIS VELOSO	24,80
2	250	RUA PROF. EDUARDO A LOPES	REIS VELOSO	24,80
2	250	RUA WALDEMAR JUSTO DO NASCIMENTO	REIS VELOSO	24,80
2	251	RUA OZIAS CORREIA	REIS VELOSO	24,80
2	251	RUA ALZIRA GUILHERMINA NEVES	REIS VELOSO	24,80
2	251	RUA PROF. EDUARDO A LOPES	REIS VELOSO	24,80
2	251	RUA WALDEMAR JUSTO DO NASCIMENTO	REIS VELOSO	24,80
2	252	RUA ALZIRA GUILHERMINA NEVES	REIS VELOSO	24,80
2	252	RUA PROF. EDUARDO A LOPES	REIS VELOSO	24,80
2	252	RUA ANTONIO GUTEMBERG	REIS VELOSO	24,80
2	252	RUA WALDEMAR JUSTO DO NASCIMENTO	REIS VELOSO	24,80
2	253	AVN SAO SEBASTIAO	REIS VELOSO	124,41
2	253	RUA PROF. EDUARDO A LOPES	REIS VELOSO	24,80
2	253	RUA WALDEMAR JUSTO DO NASCIMENTO	REIS VELOSO	24,80
2	253	RUA ANTONIO GUTEMBERG	REIS VELOSO	24,80
2	254	AVN SAO SEBASTIAO	REIS VELOSO	110,24
2	254	RUA ALZIRA GUILHERMINA NEVES	REIS VELOSO	24,80
2	254	RUA FELICIDADE VERAS NEVES	REIS VELOSO	24,80
2	254	RUA WALDEMAR JUSTO DO NASCIMENTO	REIS VELOSO	24,80
2	255	RUA ALZIRA GUILHERMINA NEVES	REIS VELOSO	24,80
2	255	RUA FELICIDADE VERAS NEVES	REIS VELOSO	22,05
2	255	RUA ANTONIO GUTEMBERG	REIS VELOSO	24,80
2	255	RUA WALDEMAR JUSTO DO NASCIMENTO	REIS VELOSO	24,80
2	256	RUA ALZIRA GUILHERMINA NEVES	REIS VELOSO	24,80
2	256	RUA OZIAS CORREIA	REIS VELOSO	24,80
2	256	RUA WALDEMAR JUSTO DO NASCIMENTO	REIS VELOSO	24,80
2	256	RUA FELICIDADE VERAS NEVES	REIS VELOSO	22,05
2	257	RUA MARIOTE REBELO	REIS VELOSO	24,80
2	257	RUA OZIAS CORREIA	REIS VELOSO	24,80
2	257	RUA FELICIDADE VERAS NEVES	REIS VELOSO	22,05
2	257	RUA WALDEMAR JUSTO DO NASCIMENTO	REIS VELOSO	24,80
2	258	RUA FELICIDADE VERAS NEVES	REIS VELOSO	22,05
2	258	RUA WALDEMAR JUSTO DO NASCIMENTO	REIS VELOSO	24,80
2	258	RUA CARLITO CASSIMIRO FEIJÃO	REIS VELOSO	24,80
2	258	RUA MARIOTE REBELO	REIS VELOSO	24,80
2	259	RUA FELICIDADE VERAS NEVES	REIS VELOSO	22,05
2	259	RUA WALDEMAR JUSTO DO NASCIMENTO	REIS VELOSO	24,80
2	259	RUA DR. ARY CASTELO BRANCO UCHOA	REIS VELOSO	24,80
2	259	RUA CARLITO CASSIMIRO FEIJÃO	REIS VELOSO	24,80
2	260	RUA LUIZ CARVALHO DOS SANTOS	REIS VELOSO	49,21
2	260	AVE LEONARDO DE CARVALHO C BRANCO	REIS VELOSO	62,20
2	260	RUA FELICIDADE VERAS NEVES	REIS VELOSO	49,21
2	260	RUA ANDREINA NEVES DA SILVA	REIS VELOSO	49,21
2	261	RUA FELICIDADE VERAS NEVES	REIS VELOSO	49,21
2	261	RUA ANDREINA NEVES DA SILVA	REIS VELOSO	49,21
2	261	RUA LUIZ CARVALHO DOS SANTOS	REIS VELOSO	49,21
2	261	RUA DR. ARY CASTELO BRANCO UCHOA	REIS VELOSO	49,21
2	262	RUA DR. ARY CASTELO BRANCO UCHOA	REIS VELOSO	49,21
2	262	RUA CARLITO CASSIMIRO FEIJÃO	REIS VELOSO	22,05
2	262	RUA FELICIDADE VERAS NEVES	REIS VELOSO	22,05
2	262	RUA ANDREINA NEVES DA SILVA	REIS VELOSO	22,05
2	263	RUA CARLITO CASSIMIRO FEIJÃO	REIS VELOSO	22,05
2	263	RUA MARIOTE REBELO	REIS VELOSO	22,05
2	263	RUA FELICIDADE VERAS NEVES	REIS VELOSO	22,05
2	263	RUA ANDREINA NEVES DA SILVA	REIS VELOSO	22,05
2	264	RUA MARIOTE REBELO	REIS VELOSO	22,05
2	264	RUA OZIAS CORREIA	REIS VELOSO	22,05
2	264	RUA FELICIDADE VERAS NEVES	REIS VELOSO	22,05
2	264	RUA ANDREINA NEVES DA SILVA	REIS VELOSO	22,05
2	265	RUA OZIAS CORREIA	REIS VELOSO	22,05
2	265	RUA ALZIRA GUILHERMINA NEVES	REIS VELOSO	22,05
2	265	RUA FELICIDADE VERAS NEVES	REIS VELOSO	22,05
2	265	RUA ANDREINA NEVES DA SILVA	REIS VELOSO	22,05
2	266	RUA ALZIRA GUILHERMINA NEVES	REIS VELOSO	22,05
2	266	RUA ANTONIO GUTEMBERG	REIS VELOSO	22,05
2	266	RUA FELICIDADE VERAS NEVES	REIS VELOSO	22,05
2	266	RUA ANDREINA NEVES DA SILVA	REIS VELOSO	22,05
2	267	RUA ANTONIO GUTEMBERG	REIS VELOSO	22,05
2	267	RUA FELICIDADE VERAS NEVES	REIS VELOSO	22,05

## Anexos da Lei Complementar nº 058, de 30 de setembro de 2014

Cont. TABELA V - VALORES UNITÁRIOS NAS FACES DE QUADRA DO SETOR 2

SETOR	QUADRA	LOGRADOURO	BAIRRO	VALOR (EM UFMP)
2	267	RUA ANDREINA NEVES DA SILVA	REIS VELOSO	22,05
2	267	AVN SAO SEBASTIAO	REIS VELOSO	110,24
2	268	RUA ANTONIO GUTENBERG	REIS VELOSO	22,05
2	268	RUA ANDREINA NEVES DA SILVA	REIS VELOSO	22,05
2	268	RUA GEREMIAS NOGUEIRA DA SILVA	REIS VELOSO	22,05
2	268	AVN SAO SEBASTIAO	REIS VELOSO	110,24
2	269	RUA ALZIRA GUILHERMINA NEVES	REIS VELOSO	22,05
2	269	RUA ANDREINA NEVES DA SILVA	REIS VELOSO	22,05
2	269	RUA GEREMIAS NOGUEIRA DA SILVA	REIS VELOSO	22,05
2	269	RUA ANTONIO GUTENBERG	REIS VELOSO	22,05
2	270	RUA ALZIRA GUILHERMINA NEVES	REIS VELOSO	22,05
2	270	RUA OZIAS CORREIA	REIS VELOSO	22,05
2	270	RUA ANDREINA NEVES DA SILVA	REIS VELOSO	22,05
2	270	RUA GEREMIAS NOGUEIRA DA SILVA	REIS VELOSO	22,05
2	271	RUA MARIOTE REBELO	REIS VELOSO	22,05
2	271	RUA OZIAS CORREIA	REIS VELOSO	22,05
2	271	RUA ANDREINA NEVES DA SILVA	REIS VELOSO	22,05
2	271	RUA GEREMIAS NOGUEIRA DA SILVA	REIS VELOSO	22,05
2	272	RUA ANDREINA NEVES DA SILVA	REIS VELOSO	22,05
2	272	RUA GEREMIAS NOGUEIRA DA SILVA	REIS VELOSO	22,05
2	272	RUA CARLITO CASSIMIRO FEIJÃO	REIS VELOSO	22,05
2	272	RUA MARIOTE REBELO	REIS VELOSO	22,05
2	273	RUA DR. ARY CASTELO BRANCO UCHOA	REIS VELOSO	22,05
2	273	RUA CARLITO CASSIMIRO FEIJÃO	REIS VELOSO	22,05
2	273	RUA ANDREINA NEVES DA SILVA	REIS VELOSO	22,05
2	273	RUA GEREMIAS NOGUEIRA DA SILVA	REIS VELOSO	22,05
2	274	RUA LUIZ CARVALHO DOS SANTOS	REIS VELOSO	22,05
2	274	RUA DR. ARY CASTELO BRANCO UCHOA	REIS VELOSO	22,05
2	274	RUA ANDREINA NEVES DA SILVA	REIS VELOSO	49,21
2	274	RUA GEREMIAS NOGUEIRA DA SILVA	REIS VELOSO	22,05
2	275	AVE LEONARDO DE CARVALHO C BRANCO	REIS VELOSO	62,20
2	275	RUA ANDREINA NEVES DA SILVA	REIS VELOSO	49,21
2	275	RUA GEREMIAS NOGUEIRA DA SILVA	REIS VELOSO	22,05
2	275	RUA LUIZ CARVALHO DOS SANTOS	REIS VELOSO	22,05
2	276	AVE LEONARDO DE CARVALHO C BRANCO	REIS VELOSO	62,20
2	276	RUA LUIZ CARVALHO DOS SANTOS	REIS VELOSO	22,05
2	276	RUA GEREMIAS NOGUEIRA DA SILVA	REIS VELOSO	22,05
2	276	RUA PROJ. 170	REIS VELOSO	22,05
2	277	RUA LUIZ CARVALHO DOS SANTOS	REIS VELOSO	22,05
2	277	RUA DR. ARY CASTELO BRANCO UCHOA	REIS VELOSO	22,05
2	277	RUA GEREMIAS NOGUEIRA DA SILVA	REIS VELOSO	22,05
2	277	RUA PROJ. 170	REIS VELOSO	22,05
2	278	RUA DR. ARY CASTELO BRANCO UCHOA	REIS VELOSO	22,05
2	278	RUA CARLITO CASSIMIRO FEIJÃO	REIS VELOSO	22,05
2	278	RUA GEREMIAS NOGUEIRA DA SILVA	REIS VELOSO	22,05
2	278	RUA PROJ. 170	REIS VELOSO	22,05
2	279	RUA CARLITO CASSIMIRO FEIJÃO	REIS VELOSO	22,05
2	279	RUA MARIOTE REBELO	REIS VELOSO	22,05
2	279	RUA GEREMIAS NOGUEIRA DA SILVA	REIS VELOSO	22,05
2	279	RUA PROJ. 170	REIS VELOSO	22,05
2	280	RUA OZIAS CORREIA	REIS VELOSO	22,05
2	280	RUA MARIOTE REBELO	REIS VELOSO	22,05
2	280	RUA GEREMIAS NOGUEIRA DA SILVA	REIS VELOSO	22,05
2	280	RUA PROJ. 170	REIS VELOSO	22,05
2	281	RUA OZIAS CORREIA	REIS VELOSO	22,05
2	281	RUA ALZIRA GUILHERMINA NEVES	REIS VELOSO	22,05
2	281	RUA PROJ. 170	REIS VELOSO	22,05
2	281	RUA GEREMIAS NOGUEIRA DA SILVA	REIS VELOSO	22,05
2	282	RUA S/DENOMINAÇÃO	REIS VELOSO	22,05
2	282	RUA S/DENOMINAÇÃO	REIS VELOSO	22,05
2	282	RUA S/DENOMINAÇÃO	REIS VELOSO	22,05
2	282	RUA GEREMIAS NOGUEIRA DA SILVA	REIS VELOSO	22,05
2	283	RUA GEREMIAS NOGUEIRA DA SILVA	REIS VELOSO	22,05
2	283	RUA S/DENOMINAÇÃO	REIS VELOSO	22,05
2	283	RUA S/DENOMINAÇÃO	REIS VELOSO	22,05
2	283	AVN SAO SEBASTIAO	REIS VELOSO	110,24
2	284	RUA S/DENOMINAÇÃO	REIS VELOSO	22,05
2	284	RUA S/DENOMINAÇÃO	REIS VELOSO	38,98
2	284	RUA S/DENOMINAÇÃO	REIS VELOSO	38,98
2	284	AVN SAO SEBASTIAO	REIS VELOSO	97,64
2	285	RUA S/DENOMINAÇÃO	REIS VELOSO	38,98
2	285	RUA S/DENOMINAÇÃO	REIS VELOSO	38,98
2	285	RUA S/DENOMINAÇÃO	REIS VELOSO	38,98
2	285	RUA S/DENOMINAÇÃO	REIS VELOSO	19,69
2	292	RUA ANTONIO PRADO	REIS VELOSO	19,69
2	292	RUA FRANCISCO FONTINELE	REIS VELOSO	38,98

Cont. TABELA V - VALORES UNITÁRIOS NAS FACES DE QUADRA DO SETOR 2

SETOR	QUADRA	LOGRADOURO	BAIRRO	VALOR (EM UFMP)
2	292	AVE LEONARDO DE CARVALHO C BRANCO	REIS VELOSO	55,12
2	292	RUA LEONIDAS PIRES SANTANA	REIS VELOSO	19,69
2	293	RUA S/DENOMINAÇÃO	REIS VELOSO	19,69
2	293	RUA S/DENOMINAÇÃO	REIS VELOSO	19,69
2	293	RUA S/DENOMINAÇÃO	REIS VELOSO	19,69
2	293	RUA FRANCISCO FONTINELE	REIS VELOSO	19,69
2	294	RUA FRANCISCO FONTINELE	REIS VELOSO	19,69
2	294	RUA S/DENOMINAÇÃO	REIS VELOSO	19,69
2	294	RUA S/DENOMINAÇÃO	REIS VELOSO	19,69
2	294	RUA S/DENOMINAÇÃO	REIS VELOSO	19,69
2	295	RUA CARLITO CASSIMIRO FEIJÃO	REIS VELOSO	19,69
2	295	RUA MARIOTE REBELO	REIS VELOSO	19,69
2	295	RUA ANTONIO PRADO	REIS VELOSO	19,69
2	295	RUA FRANCISCO FONTINELE	REIS VELOSO	19,69
2	296	RUA MARIOTE REBELO	REIS VELOSO	19,69
2	296	RUA OZIAS CORREIA	REIS VELOSO	19,69
2	296	RUA ANTONIO PRADO	REIS VELOSO	19,69
2	296	RUA FRANCISCO FONTINELE	REIS VELOSO	19,69
2	297	RUA OZIAS CORREIA	REIS VELOSO	19,69
2	297	RUA ALZIRA GUILHERMINA NEVES	REIS VELOSO	19,69
2	297	RUA ANTONIO PRADO	REIS VELOSO	19,69
2	297	RUA FRANCISCO FONTINELE	REIS VELOSO	19,69
2	298	RUA FRANCISCO FONTINELE	REIS VELOSO	19,69
2	298	RUA ANTONIO GUTENBERG	REIS VELOSO	38,98
2	298	RUA ANTONIO PRADO	REIS VELOSO	38,98
2	298	RUA ALZIRA GUILHERMINA NEVES	REIS VELOSO	19,69
2	299	RUA FRANCISCO FONTINELE	REIS VELOSO	19,69
2	299	RUA ANTONIO PRADO	REIS VELOSO	38,98
2	299	RUA ANTONIO GUTENBERG	REIS VELOSO	38,98
2	299	AVN SAO SEBASTIAO	REIS VELOSO	97,64
2	300	RUA FRANCISCO FONTINELE	REIS VELOSO	19,69
2	300	RUA DR. JOAQUIM NARCISO DE O CASTRO	REIS VELOSO	19,69
2	300	AVN SAO SEBASTIAO	REIS VELOSO	97,64
2	300	RUA ANTONIO GUTENBERG	REIS VELOSO	19,69
2	301	RUA ANTONIO GUTENBERG	REIS VELOSO	19,69
2	301	RUA ALZIRA GUILHERMINA NEVES	REIS VELOSO	19,69
2	301	RUA FRANCISCO FONTINELE	REIS VELOSO	19,69
2	301	RUA DR. JOAQUIM NARCISO DE O CASTRO	REIS VELOSO	19,69
2	302	RUA ALZIRA GUILHERMINA NEVES	REIS VELOSO	19,69
2	302	RUA OZIAS CORREIA	REIS VELOSO	19,69
2	302	RUA FRANCISCO FONTINELE	REIS VELOSO	19,69
2	302	RUA DR. JOAQUIM NARCISO DE O CASTRO	REIS VELOSO	19,69
2	303	RUA OZIAS CORREIA	REIS VELOSO	19,69
2	303	RUA MARIOTE REBELO	REIS VELOSO	19,69
2	303	RUA DR. JOAQUIM NARCISO DE O CASTRO	REIS VELOSO	19,69
2	303	RUA FRANCISCO FONTINELE	REIS VELOSO	19,69
2	304	RUA FRANCISCO FONTINELE	REIS VELOSO	19,69
2	304	RUA MARIOTE REBELO	REIS VELOSO	19,69
2	304	RUA CARLITO CASSIMIRO FEIJÃO	REIS VELOSO	19,69
2	304	RUA DR. JOAQUIM NARCISO DE O CASTRO	REIS VELOSO	19,69
2	305	RUA FRANCISCO FONTINELE	REIS VELOSO	19,69
2	305	RUA CARLITO CASSIMIRO FEIJÃO	REIS VELOSO	19,69
2	305	RUA ANDREINA NEVES DA SILVA	REIS VELOSO	19,69
2	305	RUA DR. JOAQUIM NARCISO DE O CASTRO	REIS VELOSO	19,69
2	306	RUA ANDREINA NEVES DA SILVA	REIS VELOSO	19,69
2	306	RUA GEREMIAS NOGUEIRA DA SILVA	REIS VELOSO	19,69
2	306	RUA DR. JOAQUIM NARCISO DE O CASTRO	REIS VELOSO	19,69
2	306	RUA FRANCISCO FONTINELE	REIS VELOSO	19,69
2	307	AVE LEONARDO DE CARVALHO C BRANCO	REIS VELOSO	55,12
2	307	RUA LEONIDAS PIRES SANTANA	REIS VELOSO	19,69
2	307	RUA DOS ROUXINOIS	REIS VELOSO	19,69
2	307	RUA FRANCISCO FONTINELE	REIS VELOSO	38,98
2	308	RUA ANDREINA NEVES DA SILVA	REIS VELOSO	19,69
2	308	RUA GEREMIAS NOGUEIRA DA SILVA	REIS VELOSO	19,69
2	308	RUA DR. JOAQUIM NARCISO DE O CASTRO	REIS VELOSO	19,69
2	308	RUA DOS SABIÁS	REIS VELOSO	19,69
2	309	RUA CARLITO CASSIMIRO FEIJÃO	REIS VELOSO	19,69
2	309	RUA ANDREINA NEVES DA SILVA	REIS VELOSO	19,69
2	309	RUA DR. JOAQUIM NARCISO DE O CASTRO	REIS VELOSO	19,69
2	309	RUA DOS SABIÁS	REIS VELOSO	19,69
2	310	RUA MARIOTE REBELO	REIS VELOSO	19,69
2	310	RUA CARLITO CASSIMIRO FEIJÃO	REIS VELOSO	19,69
2	310	RUA DR. JOAQUIM NARCISO DE O CASTRO	REIS VELOSO	19,69
2	310	RUA DOS SABIÁS	REIS VELOSO	19,69
2	311	RUA OZIAS CORREIA	REIS VELOSO	19,69
2	311	RUA MARIOTE REBELO	REIS VELOSO	19,69
2	311	RUA DR. JOAQUIM NARCISO DE O CASTRO	REIS VELOSO	19,69
2	311	RUA DOS SABIÁS	REIS VELOSO	19,69
2	312	RUA ALZIRA GUILHERMINA NEVES	REIS VELOSO	19,69
2	312	RUA OZIAS CORREIA	REIS VELOSO	19,69
2	312	RUA DR. JOAQUIM NARCISO DE O CASTRO	REIS VELOSO	19,69
2	312	RUA DOS SABIÁS	REIS VELOSO	19,69
2	313	RUA ANTONIO GUTENBERG	REIS VELOSO	38,98
2	313	RUA ALZIRA GUILHERMINA NEVES	REIS VELOSO	19,69
2	313	RUA DOS SABIÁS	REIS VELOSO	38,98



## Anexos da Lei Complementar nº 058, de 30 de setembro de 2014

Cont. TABELA V - VALORES UNITÁRIOS NAS FACES DE QUADRA DO SETOR 2

SETOR	QUADRA	LOGRADOURO	BAIRRO	VALOR (EM UFMP)
2	313	RUA DR. JOAQUIM NARCISO DE O CASTRO	REIS VELOSO	19,69
2	314	RUA DR. JOAQUIM NARCISO DE O CASTRO	REIS VELOSO	19,69
2	314	RUA DOS SABIAS	REIS VELOSO	38,98
2	314	AVN SAO SEBASTIAO	REIS VELOSO	97,64
2	314	RUA DOS ROUXINOIS	REIS VELOSO	38,98
2	315	AVN SAO SEBASTIAO	REIS VELOSO	97,64
2	315	RUA DOS ROUXINOIS	REIS VELOSO	38,98
2	315	RUA DOS SABIAS	REIS VELOSO	38,98
2	315	RUA CEL. CARLOS ALBERTO P. DA CUNHA	REIS VELOSO	19,69
2	316	RUA ANTONIO GUTEMBERG	REIS VELOSO	38,98
2	316	RUA ALZIRA GUILHERMINA NEVES	REIS VELOSO	19,69
2	316	RUA DOS SABIAS	REIS VELOSO	38,98
2	316	RUA CEL. CARLOS ALBERTO P. DA CUNHA	REIS VELOSO	19,69
2	317	RUA DOS SABIAS	REIS VELOSO	19,69
2	317	RUA DOS ROUXINOIS	REIS VELOSO	19,69
2	317	RUA ALZIRA GUILHERMINA NEVES	REIS VELOSO	19,69
2	317	RUA OZIAS CORREIA	REIS VELOSO	19,69
2	318	RUA OZIAS CORREIA	REIS VELOSO	19,69
2	318	RUA MARIOTE REBELO	REIS VELOSO	19,69
2	318	RUA DOS SABIAS	REIS VELOSO	19,69
2	318	RUA DOS ROUXINOIS	REIS VELOSO	19,69
2	319	RUA MARIOTE REBELO	REIS VELOSO	19,69
2	319	RUA CARLITO CASSIMIRO FEIJAO	REIS VELOSO	19,69
2	319	RUA DOS ROUXINOIS	REIS VELOSO	19,69
2	319	RUA DOS SABIAS	REIS VELOSO	19,69
2	320	RUA CARLITO CASSIMIRO FEIJAO	REIS VELOSO	19,69
2	320	RUA ANDREINA NEVES DA SILVA	REIS VELOSO	19,69
2	320	RUA DOS ROUXINOIS	REIS VELOSO	19,69
2	320	RUA DOS SABIAS	REIS VELOSO	19,69
2	321	RUA ANDREINA NEVES DA SILVA	REIS VELOSO	19,69
2	321	RUA GEREMIAS NOGUEIRA DA SILVA	REIS VELOSO	19,69
2	321	RUA DOS ROUXINOIS	REIS VELOSO	19,69
2	321	RUA DOS SABIAS	REIS VELOSO	19,69
2	322	AVE LEONARDO DE CARVALHO C BRANCO*	REIS VELOSO	55,12
2	324	RUA ANDREINA NEVES DA SILVA	REIS VELOSO	19,69
2	324	RUA GEREMIAS NOGUEIRA DA SILVA	REIS VELOSO	19,69
2	324	RUA JOAO DE DEUS COELHO	REIS VELOSO	19,69
2	324	RUA DOS ROUXINOIS	REIS VELOSO	19,69
2	325	RUA CARLITO CASSIMIRO FEIJAO	REIS VELOSO	19,69
2	325	RUA ANDREINA NEVES DA SILVA	REIS VELOSO	19,69
2	325	RUA JOAO DE DEUS COELHO	REIS VELOSO	19,69
2	325	RUA DOS ROUXINOIS	REIS VELOSO	19,69
2	326	RUA MARIOTE REBELO	REIS VELOSO	19,69
2	326	RUA CARLITO CASSIMIRO FEIJAO	REIS VELOSO	19,69
2	326	RUA JOAO DE DEUS COELHO	REIS VELOSO	19,69
2	326	RUA DOS ROUXINOIS	REIS VELOSO	19,69
2	327	RUA OZIAS CORREIA	REIS VELOSO	19,69
2	327	RUA MARIOTE REBELO	REIS VELOSO	19,69
2	327	RUA JOAO DE DEUS COELHO	REIS VELOSO	19,69
2	327	RUA DOS ROUXINOIS	REIS VELOSO	19,69
2	328	RUA ALZIRA GUILHERMINA NEVES	REIS VELOSO	19,69
2	328	RUA OZIAS CORREIA	REIS VELOSO	19,69
2	328	RUA JOAO DE DEUS COELHO	REIS VELOSO	19,69
2	328	RUA DOS ROUXINOIS	REIS VELOSO	19,69
2	329	RUA ANTONIO GUTEMBERG	REIS VELOSO	19,69
2	329	RUA ALZIRA GUILHERMINA NEVES	REIS VELOSO	19,69
2	329	RUA JOAO DE DEUS COELHO	REIS VELOSO	19,69
2	329	RUA DOS ROUXINOIS	REIS VELOSO	19,69
2	330	RUA ANTONIO GUTEMBERG	REIS VELOSO	19,69
2	330	AVN SAO SEBASTIAO	REIS VELOSO	97,64
2	330	RUA DOS ROUXINOIS	REIS VELOSO	19,69
2	330	RUA JOAO DE DEUS COELHO	REIS VELOSO	19,69
2	331	AVN SAO SEBASTIAO	REIS VELOSO	97,64
2	331	RUA ANTONIO GUTEMBERG	REIS VELOSO	19,69
2	331	RUA JOAO DE DEUS COELHO	REIS VELOSO	19,69
2	331	RUA JOAO ROMAO	REIS VELOSO	19,69
2	332	RUA ANTONIO GUTEMBERG	REIS VELOSO	19,69
2	332	RUA ALZIRA GUILHERMINA NEVES	REIS VELOSO	19,69
2	332	RUA JOAO DE DEUS COELHO	REIS VELOSO	19,69
2	332	RUA JOAO ROMAO	REIS VELOSO	19,69
2	333	RUA ALZIRA GUILHERMINA NEVES	REIS VELOSO	19,69
2	333	RUA OZIAS CORREIA	REIS VELOSO	19,69
2	333	RUA JOAO DE DEUS COELHO	REIS VELOSO	19,69
2	333	RUA JOAO ROMAO	REIS VELOSO	19,69
2	337	RUA ANDREINA NEVES DA SILVA	REIS VELOSO	19,69
2	337	RUA GEREMIAS NOGUEIRA DA SILVA	REIS VELOSO	19,69
2	337	RUA JOAO DE DEUS COELHO	REIS VELOSO	19,69
2	337	RUA JOAO ROMAO	REIS VELOSO	19,69
2	338	RUA GEREMIAS NOGUEIRA DA SILVA	REIS VELOSO	19,69
2	338	RUA S/DENOMINACAO	REIS VELOSO	19,69
2	338	RUA JOAO DE DEUS COELHO	REIS VELOSO	19,69
2	338	RUA JOAO ROMAO	REIS VELOSO	19,69
2	339	RUA S/DENOMINACAO	REIS VELOSO	19,69
2	339	RUA S/DENOMINACAO	REIS VELOSO	19,69
2	339	RUA JOAO ROMAO	REIS VELOSO	19,69
2	340	RUA JOAO ROMAO	REIS VELOSO	19,69
2	340	RUA S/DENOMINACAO	REIS VELOSO	19,69
2	340	AVE LEONARDO DE CARVALHO C BRANCO	REIS VELOSO	55,12
2	341	RUA S/DENOMINACAO	REIS VELOSO	19,69
2	341	RUA JOAO ROMAO	REIS VELOSO	19,69
2	341	AVE LEONARDO DE CARVALHO C BRANCO	REIS VELOSO	55,12

Cont. TABELA V - VALORES UNITÁRIOS NAS FACES DE QUADRA DO SETOR 2

SETOR	QUADRA	LOGRADOURO	BAIRRO	VALOR (EM UFMP)
2	342	RUA S/DENOMINACAO	REIS VELOSO	19,69
2	342	RUA S/DENOMINACAO	REIS VELOSO	19,69
2	342	RUA JOAO ROMAO	REIS VELOSO	19,69
2	343	RUA S/DENOMINACAO	REIS VELOSO	19,69
2	343	RUA GEREMIAS NOGUEIRA DA SILVA	REIS VELOSO	19,69
2	343	RUA JOAO ROMAO	REIS VELOSO	19,69
2	344	RUA ANDREINA NEVES DA SILVA	REIS VELOSO	19,69
2	344	RUA GEREMIAS NOGUEIRA DA SILVA	REIS VELOSO	19,69
2	344	RUA JOAO ROMAO	REIS VELOSO	19,69
2	344	RUA BENEDITO DE LIMA E SILVA	REIS VELOSO	19,69
2	345	RUA CARLITO CASSIMIRO FEIJAO	REIS VELOSO	19,69
2	345	RUA ANDREINA NEVES DA SILVA	REIS VELOSO	19,69
2	345	RUA JOAO ROMAO	REIS VELOSO	19,69
2	345	RUA BENEDITO DE LIMA E SILVA	REIS VELOSO	19,69
2	346	RUA MARIOTE REBELO	REIS VELOSO	19,69
2	346	RUA CARLITO CASSIMIRO FEIJAO	REIS VELOSO	19,69
2	346	RUA JOAO ROMAO	REIS VELOSO	19,69
2	346	RUA BENEDITO DE LIMA E SILVA	REIS VELOSO	19,69
2	347	RUA OZIAS CORREIA	REIS VELOSO	19,69
2	347	RUA MARIOTE REBELO	REIS VELOSO	19,69
2	347	RUA JOAO ROMAO	REIS VELOSO	19,69
2	347	RUA BENEDITO DE LIMA E SILVA	REIS VELOSO	19,69
2	348	RUA ALZIRA GUILHERMINA NEVES	REIS VELOSO	19,69
2	348	RUA OZIAS CORREIA	REIS VELOSO	19,69
2	348	RUA JOAO ROMAO	REIS VELOSO	19,69
2	348	RUA BENEDITO DE LIMA E SILVA	REIS VELOSO	19,69
2	349	RUA ANTONIO GUTEMBERG	REIS VELOSO	19,69
2	349	RUA ALZIRA GUILHERMINA NEVES	REIS VELOSO	19,69
2	349	RUA JOAO ROMAO	REIS VELOSO	19,69
2	349	RUA BENEDITO DE LIMA E SILVA	REIS VELOSO	19,69
2	350	AVN SAO SEBASTIAO	REIS VELOSO	97,64
2	350	RUA ANTONIO GUTEMBERG	REIS VELOSO	19,69
2	350	RUA JOAO ROMAO	REIS VELOSO	19,69
2	350	RUA BENEDITO DE LIMA E SILVA	REIS VELOSO	19,69
2	351	AV MAO SANTA	REIS VELOSO	98,43
2	351	AVN SAO SEBASTIAO	REIS VELOSO	97,64
2	351	RUA BENEDITO DE LIMA E SILVA	REIS VELOSO	19,69
2	351	RUA ANTONIO GUTEMBERG	REIS VELOSO	19,69
2	352	RUA Benedito de Lima e Silva	REIS VELOSO	19,69
2	352	RUA ALZIRA GUILHERMINA NEVES	REIS VELOSO	19,69
2	352	Av Francisco Borges dos Santos	REIS VELOSO	98,43
2	352	AVN SAO SEBASTIAO	REIS VELOSO	97,64
2	353	AV MAO SANTA	REIS VELOSO	98,43
2	353	RUA BENEDITO DE LIMA E SILVA	REIS VELOSO	19,69
2	353	RUA ALZIRA GUILHERMINA NEVES	REIS VELOSO	19,69
2	353	RUA OZIAS CORREIA	REIS VELOSO	19,69
2	354	AV MAO SANTA	REIS VELOSO	98,43
2	354	RUA BENEDITO DE LIMA E SILVA	REIS VELOSO	19,69
2	354	RUA OZIAS CORREIA	REIS VELOSO	19,69
2	354	RUA MARIOTE REBELO	REIS VELOSO	19,69
2	355	AV MAO SANTA	REIS VELOSO	98,43
2	355	RUA BENEDITO DE LIMA E SILVA	REIS VELOSO	19,69
2	355	RUA MARIOTE REBELO	REIS VELOSO	19,69
2	355	RUA CARLITO CASSIMIRO FEIJAO	REIS VELOSO	19,69
2	356	AV MAO SANTA	REIS VELOSO	98,43
2	356	RUA BENEDITO DE LIMA E SILVA	REIS VELOSO	19,69
2	356	RUA CARLITO CASSIMIRO FEIJAO	REIS VELOSO	19,69
2	356	RUA ANDREINA NEVES DA SILVA	REIS VELOSO	19,69
2	357	AV MAO SANTA	REIS VELOSO	98,43
2	357	RUA BENEDITO DE LIMA E SILVA	REIS VELOSO	19,69
2	357	RUA ANDREINA NEVES DA SILVA	REIS VELOSO	19,69
2	357	RUA GEREMIAS NOGUEIRA DA SILVA	REIS VELOSO	19,69
2	358	RUA BENEDITO DE LIMA E SILVA	REIS VELOSO	19,69
2	358	RUA GEREMIAS NOGUEIRA DA SILVA	REIS VELOSO	19,69
2	358	AV MAO SANTA	REIS VELOSO	98,43
2	359	AVN PERIMENTAL DO CONTORNO	REIS VELOSO	19,69
2	359	AVE LEONARDO DE CARVALHO C BRANCO	REIS VELOSO	55,12
2	361	Rua Dico Caldas	SÃO JUDAS TADEU	43,31
2	361	Rua Dr. Edgar dos Santos Veras	SÃO JUDAS TADEU	47,24
2	361	Av. Leonardo de Carvalho Castelo Branco	SÃO JUDAS TADEU	70,08
2	361	Rua Maria M de Moraes Correia	SÃO JUDAS TADEU	43,31
2	362	Rua Dico Caldas	SÃO JUDAS TADEU	43,31
2	362	Rua Maria M de Moraes Correia	SÃO JUDAS TADEU	43,31
2	362	Av. Leonardo de Carvalho Castelo Branco	SÃO JUDAS TADEU	70,08
2	362	Rua Maria Celeste de Jesus	SÃO JUDAS TADEU	43,31
2	363	Rua Dico Caldas	SÃO JUDAS TADEU	23,62
2	363	Rua Lilia M Pereira Gomide	SÃO JUDAS TADEU	23,62
2	363	Av. Leonardo de Carvalho Castelo Branco	SÃO JUDAS TADEU	62,20
2	363	Rua Dr. José Luiz Meireles	SÃO JUDAS TADEU	47,24
2	364	Rua Lilia M Pereira Gomide	SÃO JUDAS TADEU	23,62
2	364	Rua Dico Caldas	SÃO JUDAS TADEU	23,62
2	365	Av. Padre Raimundo José Vieira	SÃO JUDAS TADEU	53,94
2	365	Rua Lilia M Pereira Gomide	SÃO JUDAS TADEU	23,62

## Anexos da Lei Complementar nº 058, de 30 de setembro de 2014

Cont. TABELA V - VALORES UNITÁRIOS NAS FACES DE QUADRA DO SETOR 2

SETOR	QUADRA	LOGRADOURO	BAIRRO	VALOR (EM UMP)
2	367	Av. Padre Raimundo José Vieira	SÃO JUDAS TADEU	53,94
2	367	Rua Albertina Furtado Castelo Branco	SÃO JUDAS TADEU	47,24
2	367	Rua Poeta Ovidio Saraiva	SÃO JUDAS TADEU	47,24
2	367	Rua Isabel Elisa de Araujo	SÃO JUDAS TADEU	19,69
2	367	Rua Onezinda da Costa Barros	SÃO JUDAS TADEU	19,69
2	368	Rua Poeta Ovidio Saraiva	SÃO JUDAS TADEU	47,24
2	368	Rua Albertina Furtado Castelo Branco	SÃO JUDAS TADEU	47,24
2	368	Rua Jornalista Fonseca Mendes	SÃO JUDAS TADEU	47,24
2	368	Rua Lucimar Veiga	SÃO JUDAS TADEU	47,24
2	369	Rua Jornalista Fonseca Mendes	SÃO JUDAS TADEU	47,24
2	369	Rua Albertina Furtado Castelo Branco	SÃO JUDAS TADEU	47,24
2	369	Rua José Severo	SÃO JUDAS TADEU	47,24
2	369	Rua Sem Denominação	SÃO JUDAS TADEU	47,24
2	370	Rua Dr. Mario Lages	SÃO JUDAS TADEU	47,24
2	370	Rua Albertina Furtado Castelo Branco	SÃO JUDAS TADEU	47,24
2	370	Rua Benedito teodoro	SÃO JUDAS TADEU	47,24
2	370	Av. Leonardo de Carvalho Castelo Branco	SÃO JUDAS TADEU	47,24
2	370	Rua Dr. João Orlando de M Correia	SÃO JUDAS TADEU	47,24
2	370	Rua José Severo	SÃO JUDAS TADEU	47,24
2	371	Rua Isabel Elisa de Araujo	SÃO JUDAS TADEU	19,69
2	371	Rua da Felicidade	SÃO JUDAS TADEU	19,69
2	371	Av. Leonardo de Carvalho Castelo Branco	SÃO JUDAS TADEU	55,12
2	371	Rua Francisco Fontenele	SÃO JUDAS TADEU	19,69
2	372a	Rua José Severo	SÃO JUDAS TADEU	19,69
2	372a	Rua Albertina Furtado Castelo Branco	SÃO JUDAS TADEU	19,69
2	372a	Rua Dr. Mario Lages	SÃO JUDAS TADEU	19,69
2	372a	Rua Sem Denominação	SÃO JUDAS TADEU	19,69
2	372b	Av. Padre Raimundo José Vieira	SÃO JUDAS TADEU	48,43
2	372b	Rua Centro de Lazer	SÃO JUDAS TADEU	19,69
2	372b	Rua Isabel Elisa de Araujo	SÃO JUDAS TADEU	19,69
2	372b	Rua Onezinda da Costa Barros	SÃO JUDAS TADEU	19,69
2	372b	Rua Boeiro João Peinha	SÃO JUDAS TADEU	19,69
2	382	Rua Isabel Elisa de Araujo	SÃO JUDAS TADEU	19,69
2	382	Rua Joselia de Melo Carvalho	SÃO JUDAS TADEU	19,69
2	382	Rua Dr. Simplicio Rezende	SÃO JUDAS TADEU	19,69
2	382	Rua das Palmeiras	SÃO JUDAS TADEU	19,69
2	382	Rua Sebastião Pereira dos Santos	SÃO JUDAS TADEU	19,69
2	382	Av. Leonardo de Carvalho Castelo Branco	SÃO JUDAS TADEU	55,12
2	383	Rua Dico Caldas	SÃO JUDAS TADEU	55,12
2	383	Rua Dr. José Luiz Meireles	SÃO JUDAS TADEU	55,12
2	383	Av. Leonardo de Carvalho Castelo Branco	SÃO JUDAS TADEU	62,20
2	383	Rua Albertina Furtado Castelo Branco	SÃO JUDAS TADEU	55,12
2	384	Rua Isabel Elisa de Araujo	SÃO JUDAS TADEU	19,69
2	384	Rua Joselia de Melo Carvalho	SÃO JUDAS TADEU	19,69
2	384	Av. Leonardo de Carvalho Castelo Branco	SÃO JUDAS TADEU	55,12
2	384	Rua Mon Francisco Bossuet de Sales	SÃO JUDAS TADEU	19,69
2	388	Rua Isabel Elisa de Araujo	SÃO JUDAS TADEU	19,69
2	388	Av. Leonardo de Carvalho Castelo Branco	SÃO JUDAS TADEU	55,12
2	388	Rua Isabel Elisa de Araujo	SÃO JUDAS TADEU	19,69
2	388	Rua Norte Lot Aeroporto	SÃO JUDAS TADEU	19,69
2	388	Av Francisco Borges dos Santos	SÃO JUDAS TADEU	98,43
2	389	Rua Norte Lot Aeroporto	SÃO JUDAS TADEU	19,69
2	389	Av Francisco Borges dos Santos	SÃO JUDAS TADEU	98,43
2	389	Av Leonardo de Carvalho Castelo Branco	SÃO JUDAS TADEU	55,12
2	391	Rua Isabel Elisa de Araujo	SÃO JUDAS TADEU	19,69
2	391	Av Francisco Borges dos Santos	SÃO JUDAS TADEU	98,43
2	391	Av. Leonardo de Carvalho Castelo Branco	SÃO JUDAS TADEU	55,12
2	391	Rua Sem-denominação	SÃO JUDAS TADEU	19,69
2	400	Rua Isabel Elisa de Araujo	SÃO JUDAS TADEU	15,75
2	400	Av Francisco Borges dos Santos	SÃO JUDAS TADEU	98,43
2	400	Av. Leonardo de Carvalho Castelo Branco	SÃO JUDAS TADEU	49,21
2	401	Rua Isabel Elisa de Araujo	SÃO JUDAS TADEU	15,75
2	401	Av. Leonardo de Carvalho Castelo Branco	SÃO JUDAS TADEU	49,21
2	401	Rua Sem Denominação	SÃO JUDAS TADEU	15,75
2	402	Av Padre Raimundo José Vieira	SÃO JUDAS TADEU	15,75
2	402	Av Francisco Borges dos Santos	SÃO JUDAS TADEU	98,43
2	402	Rua Sem Denominação	SÃO JUDAS TADEU	15,75
2	402	Rua Isabel Elisa de Araujo	SÃO JUDAS TADEU	15,75
2	403	Av Padre Raimundo José Vieira	SÃO JUDAS TADEU	15,75
2	403	Rua Sem Denominação	SÃO JUDAS TADEU	15,75
2	405	Rua Sem Denominação	SÃO JUDAS TADEU	15,75
2	405	Rua Sem Denominação	SÃO JUDAS TADEU	15,75
2	405	Rua Sem Denominação	SÃO JUDAS TADEU	15,75
2	405	Rua Sem Denominação	SÃO JUDAS TADEU	15,75
2	406	Rua Sem Denominação	SÃO JUDAS TADEU	15,75
2	406	Av. Leonardo de Carvalho Castelo Branco	SÃO JUDAS TADEU	49,21
2	407	Rua Sem Denominação	SÃO JUDAS TADEU	15,75
2	407	Av. Leonardo de Carvalho Castelo Branco	SÃO JUDAS TADEU	49,21
2	408	Rua Sem Denominação	SÃO JUDAS TADEU	15,75
2	408	Rua Sem Denominação	SÃO JUDAS TADEU	15,75
2	408	Rua Sem Denominação	SÃO JUDAS TADEU	15,75
2	409	Rua Sem Denominação	SÃO JUDAS TADEU	15,75
2	409	Rua Sem Denominação	SÃO JUDAS TADEU	15,75
2	410	Av Padre Raimundo José Vieira	SÃO JUDAS TADEU	15,75
2	410	Rua Sem Denominação	SÃO JUDAS TADEU	15,75
2	411	Av Padre Raimundo José Vieira	SÃO JUDAS TADEU	15,75
2	411	Rua Sem Denominação	SÃO JUDAS TADEU	15,75
2	411	Av. Leonardo de Carvalho Castelo Branco	SÃO JUDAS TADEU	43,70
2	423	Av Leonardo de Carvalho Castelo Branco	BAIRRO SEM DENOMINAÇÃO	23,62
2	423	Loteamento-sem denominação	BAIRRO SEM DENOMINAÇÃO	8,27
2	423	Loteamento-sem denominação	BAIRRO SEM DENOMINAÇÃO	8,27
2	423	Loteamento-sem denominação	BAIRRO SEM DENOMINAÇÃO	8,27
2	424	Loteamento-sem denominação	BAIRRO SEM DENOMINAÇÃO	8,27

Cont. TABELA V - VALORES UNITÁRIOS NAS FACES DE QUADRA DO SETOR 2

SETOR	QUADRA	LOGRADOURO	BAIRRO	VALOR (EM UMP)
2	424	Loteamento-sem denominação	BAIRRO SEM DENOMINAÇÃO	8,27
2	424	Loteamento-sem denominação	BAIRRO SEM DENOMINAÇÃO	8,27
2	424	Loteamento-sem denominação	BAIRRO SEM DENOMINAÇÃO	8,27
2	425	Loteamento-sem denominação	BAIRRO SEM DENOMINAÇÃO	8,27
2	425	Loteamento-sem denominação	BAIRRO SEM DENOMINAÇÃO	8,27
2	425	Loteamento-sem denominação	BAIRRO SEM DENOMINAÇÃO	8,27
2	425	Loteamento-sem denominação	BAIRRO SEM DENOMINAÇÃO	8,27
2	425	Loteamento-sem denominação	BAIRRO SEM DENOMINAÇÃO	8,27
2	426	Loteamento-sem denominação	BAIRRO SEM DENOMINAÇÃO	8,27
2	426	Loteamento-sem denominação	BAIRRO SEM DENOMINAÇÃO	8,27
2	426	Loteamento-sem denominação	BAIRRO SEM DENOMINAÇÃO	8,27
2	426	Loteamento-sem denominação	BAIRRO SEM DENOMINAÇÃO	8,27
2	426	Loteamento-sem denominação	BAIRRO SEM DENOMINAÇÃO	8,27
2	427	Loteamento-sem denominação	BAIRRO SEM DENOMINAÇÃO	8,27
2	427	Loteamento-sem denominação	BAIRRO SEM DENOMINAÇÃO	8,27
2	427	Loteamento-sem denominação	BAIRRO SEM DENOMINAÇÃO	8,27
2	427	Loteamento-sem denominação	BAIRRO SEM DENOMINAÇÃO	8,27
2	427	Loteamento-sem denominação	BAIRRO SEM DENOMINAÇÃO	8,27
2	428	Loteamento-sem denominação	BAIRRO SEM DENOMINAÇÃO	8,27
2	428	Loteamento-sem denominação	BAIRRO SEM DENOMINAÇÃO	8,27
2	428	Loteamento-sem denominação	BAIRRO SEM DENOMINAÇÃO	8,27
2	428	Loteamento-sem denominação	BAIRRO SEM DENOMINAÇÃO	8,27
2	429	Loteamento-sem denominação	BAIRRO SEM DENOMINAÇÃO	8,27
2	429	Loteamento-sem denominação	BAIRRO SEM DENOMINAÇÃO	8,27
2	429	Loteamento-sem denominação	BAIRRO SEM DENOMINAÇÃO	8,27
2	429	Loteamento-sem denominação	BAIRRO SEM DENOMINAÇÃO	8,27
2	430	Av Leonardo de Carvalho Castelo Branco	BAIRRO SEM DENOMINAÇÃO	23,62
2	430	Loteamento-sem denominação	BAIRRO SEM DENOMINAÇÃO	8,27
2	430	Loteamento-sem denominação	BAIRRO SEM DENOMINAÇÃO	8,27
2	430	Loteamento-sem denominação	BAIRRO SEM DENOMINAÇÃO	8,27
2	431	Av Leonardo de Carvalho Castelo Branco	BAIRRO SEM DENOMINAÇÃO	23,62
2	431	Loteamento-sem denominação	BAIRRO SEM DENOMINAÇÃO	8,27
2	431	Loteamento-sem denominação	BAIRRO SEM DENOMINAÇÃO	8,27
2	431	Loteamento-sem denominação	BAIRRO SEM DENOMINAÇÃO	8,27
2	432	Loteamento-sem denominação	BAIRRO SEM DENOMINAÇÃO	8,27
2	432	Loteamento-sem denominação	BAIRRO SEM DENOMINAÇÃO	8,27
2	432	Loteamento-sem denominação	BAIRRO SEM DENOMINAÇÃO	8,27
2	432	Loteamento-sem denominação	BAIRRO SEM DENOMINAÇÃO	8,27
2	432	Loteamento-sem denominação	BAIRRO SEM DENOMINAÇÃO	8,27
2	433	Loteamento-sem denominação	BAIRRO SEM DENOMINAÇÃO	8,27
2	433	Loteamento-sem denominação	BAIRRO SEM DENOMINAÇÃO	8,27
2	433	Loteamento-sem denominação	BAIRRO SEM DENOMINAÇÃO	8,27
2	433	Loteamento-sem denominação	BAIRRO SEM DENOMINAÇÃO	8,27
2	433	Loteamento-sem denominação	BAIRRO SEM DENOMINAÇÃO	8,27
2	434	Loteamento-sem denominação	BAIRRO SEM DENOMINAÇÃO	8,27
2	434	Loteamento-sem denominação	BAIRRO SEM DENOMINAÇÃO	8,27
2	434	Loteamento-sem denominação	BAIRRO SEM DENOMINAÇÃO	8,27
2	434	Loteamento-sem denominação	BAIRRO SEM DENOMINAÇÃO	8,27
2	435	Av Leonardo de Carvalho Castelo Branco	BAIRRO SEM DENOMINAÇÃO	23,62
2	435	Loteamento-sem denominação	BAIRRO SEM DENOMINAÇÃO	8,27
2	435	Loteamento-sem denominação	BAIRRO SEM DENOMINAÇÃO	8,27
2	435	Loteamento-sem denominação	BAIRRO SEM DENOMINAÇÃO	8,27
2	435	Loteamento-sem denominação	BAIRRO SEM DENOMINAÇÃO	8,27
2	436	Loteamento-sem denominação	BAIRRO SEM DENOMINAÇÃO	8,27
2	436	Loteamento-sem denominação	BAIRRO SEM DENOMINAÇÃO	8,27
2	436	Loteamento-sem denominação	BAIRRO SEM DENOMINAÇÃO	8,27
2	436	Loteamento-sem denominação	BAIRRO SEM DENOMINAÇÃO	8,27
2	437	Av Leonardo de Carvalho Castelo Branco	BAIRRO SEM DENOMINAÇÃO	20,87
2	437	Loteamento-sem denominação	BAIRRO SEM DENOMINAÇÃO	8,27
2	437	Loteamento-sem denominação	BAIRRO SEM DENOMINAÇÃO	8,27
2	437	Loteamento-sem denominação	BAIRRO SEM DENOMINAÇÃO	8,27
2	437	Loteamento-sem denominação	BAIRRO SEM DENOMINAÇÃO	8,27
2	438	Av Leonardo de Carvalho Castelo Branco	BAIRRO SEM DENOMINAÇÃO	20,87
2	438	Loteamento-sem denominação	BAIRRO SEM DENOMINAÇÃO	8,27
2	438	Loteamento-sem denominação	BAIRRO SEM DENOMINAÇÃO	8,27
2	438	Loteamento-sem denominação	BAIRRO SEM DENOMINAÇÃO	8,27
2	438	Loteamento-sem denominação	BAIRRO SEM DENOMINAÇÃO	8,27
2	520	Av Leonardo de Carvalho Castelo Branco	FLORIÓPOLIS	20,87
2	520	Loteamento-sem denominação	FLORIÓPOLIS	7,87









## Anexos da Lei Complementar nº 058, de 30 de setembro de 2014

Cont. TABELA V - VALORES UNITÁRIOS NAS FACES DE QUADRA DO SETOR 2

SETOR	QUADRA	LOGRADOURO	BAIRRO	VALOR (EM UFMP)
2	927	Cond Jardim Victoria	FLORIÓPOLIS	27,56
2	927	Cond Jardim Victoria	FLORIÓPOLIS	27,56
2	927	Cond Jardim Victoria	FLORIÓPOLIS	27,56
2	927	Cond Jardim Victoria	FLORIÓPOLIS	27,56
2	928	Cond Jardim Victoria	FLORIÓPOLIS	27,56
2	928	Cond Jardim Victoria	FLORIÓPOLIS	27,56
2	928	Cond Jardim Victoria	FLORIÓPOLIS	27,56
2	928	Cond Jardim Victoria	FLORIÓPOLIS	27,56
2	1000	Av Leonardo De Carvalho Castelo Branco	JOÃO XXIII	49,21
2	1000	Rua São João Batista	JOÃO XXIII	15,75
2	1000	Rua Clotildes Nazare Torquato	JOÃO XXIII	15,75
2	1000	Rua Proj 188	JOÃO XXIII	15,75
2	1000	TRV São João Batista	JOÃO XXIII	15,75
2	1000	TRV Clotildes Nazare Torquato	JOÃO XXIII	15,75
2	1000	Rua Maria José Oliveira	JOÃO XXIII	15,75
2	1000	Rua Francisco Borges dos Santos	JOÃO XXIII	15,75
2	1000	Rua Um - João XXIII	JOÃO XXIII	15,75
2	1001	Av Leonardo De Carvalho Castelo Branco	JOÃO XXIII	43,70
2	1001	Rua Um - João XXIII	JOÃO XXIII	15,75
2	1001	Rua Joaquim Moraes Neto	JOÃO XXIII	15,75
2	1001	Rua Francisca Sousa	JOÃO XXIII	15,75
2	1001	Rua Sem Denominação	JOÃO XXIII	15,75
2	1001	Rua Francisco Borges dos Santos	JOÃO XXIII	15,75
2	1002	Av Leonardo De Carvalho Castelo Branco	FLORIÓPOLIS	38,58
2	1002	Rua Joaquim Moraes Neto	FLORIÓPOLIS	15,75
2	1002	Rua Rubem Reis	FLORIÓPOLIS	15,75
2	1002	Rua Sem Denominação	FLORIÓPOLIS	15,75
2	1003	Av Leonardo De Carvalho Castelo Branco	FLORIÓPOLIS	38,58
2	1003	Rua Sem Denominação	FLORIÓPOLIS	15,75
2	1003	Rua Rubem Reis	FLORIÓPOLIS	15,75
2	1003	Rua Sem Denominação	FLORIÓPOLIS	15,75
2	1004	Av Leonardo De Carvalho Castelo Branco	FLORIÓPOLIS	38,58
2	1004	Rua Sem Denominação	FLORIÓPOLIS	15,75
2	1004	Rua Rubem Reis	FLORIÓPOLIS	15,75
2	1004	Rua Dr. Francisco das Chagas Vieira	FLORIÓPOLIS	15,75
2	1005	Av Leonardo De Carvalho Castelo Branco	FLORIÓPOLIS	34,25
2	1005	Rua Dr. Francisco das Chagas Vieira	FLORIÓPOLIS	12,20
2	1005	Rua Miguel Nascimento	FLORIÓPOLIS	12,20
2	1006	Av Leonardo De Carvalho Castelo Branco	FLORIÓPOLIS	34,25
2	1006	Rua Miguel Nascimento	FLORIÓPOLIS	12,20
2	1006	Rua Proj 255	FLORIÓPOLIS	12,20
2	1007	Av Leonardo De Carvalho Castelo Branco	FLORIÓPOLIS	30,31
2	1007	Rua Proj 255	FLORIÓPOLIS	10,63
2	1008	Rua Miguel Nascimento	FLORIÓPOLIS	12,20
2	1008	Rua Miguel Nascimento	FLORIÓPOLIS	12,20
2	1008	Rua Sem Denominação	FLORIÓPOLIS	12,20
2	1009	Rua Sem Denominação	FLORIÓPOLIS	12,20
2	1009	Rua Miguel Nascimento	FLORIÓPOLIS	12,20
2	1009	Rua Miguel Nascimento	FLORIÓPOLIS	12,20
2	1010	Rua Proj 188	JOÃO XXIII	30,31
2	1010	TRV São João Batista	JOÃO XXIII	30,31
2	1010	Rua Clotildes Nazare Torquato	JOÃO XXIII	30,31
2	1010	Rua São João Batista	JOÃO XXIII	30,31
2	1011	TRV São João Batista	JOÃO XXIII	30,31
2	1011	Rua São João Batista	JOÃO XXIII	30,31
2	1011	Rua Dep Samuel Tupinamba	JOÃO XXIII	30,31
2	1011	Rua Clotildes Nazare Torquato	JOÃO XXIII	30,31
2	1012	Rua São João Batista	JOÃO XXIII	30,31
2	1012	Rua Dep Samuel Tupinamba	JOÃO XXIII	30,31
2	1012	Rua Maest Anastácio Magalhães	JOÃO XXIII	30,31
2	1012	Rua Maria José Oliveira	JOÃO XXIII	30,31
2	1013	Rua Maria José Oliveira	JOÃO XXIII	30,31
2	1013	Av Francisco Borges dos Santos	JOÃO XXIII	30,31
2	1013	Rua Francisco Borges dos Santos	JOÃO XXIII	30,31
2	1013	Rua Dom Felipe Conduru Pacheco	JOÃO XXIII	30,31
2	1014	Rua Maria José Oliveira	JOÃO XXIII	30,31
2	1014	Rua Dom Felipe Conduru Pacheco	JOÃO XXIII	30,31
2	1014	Rua Carlota Freitas	JOÃO XXIII	30,31
2	1014	Rua São João Batista	JOÃO XXIII	30,31
2	1015	Rua Carlota Freitas	JOÃO XXIII	30,31
2	1015	Rua Dom Felipe Conduru Pacheco	JOÃO XXIII	30,31
2	1015	Rua Francisco Borges dos Santos	JOÃO XXIII	30,31
2	1015	Rua São João Batista	JOÃO XXIII	30,31
2	1016	Rua Maria José Oliveira	JOÃO XXIII	30,31
2	1016	Rua São João Batista	JOÃO XXIII	30,31
2	1016	Rua Carlota Freitas	JOÃO XXIII	30,31
2	1016	Rua Clotildes Nazare Torquato	JOÃO XXIII	30,31
2	1017	Rua Carlota Freitas	JOÃO XXIII	30,31
2	1017	Rua São João Batista	JOÃO XXIII	30,31
2	1017	Rua Francisco Borges dos Santos	JOÃO XXIII	30,31
2	1017	Rua Clotildes Nazare Torquato	JOÃO XXIII	30,31
2	1018	Rua Maria José Oliveira	JOÃO XXIII	30,31
2	1018	Rua Clotildes Nazare Torquato	JOÃO XXIII	30,31
2	1018	Rua Francisco Borges dos Santos	JOÃO XXIII	30,31
2	1018	Rua Maria José Oliveira	JOÃO XXIII	30,31
2	1019	Rua Francisca Sousa	JOÃO XXIII	15,35
2	1019	Rua José Ribamar S da Silva	JOÃO XXIII	15,35
2	1019	Rua Sem Denominação	JOÃO XXIII	15,35
2	1019	Rua Francisca Trindade	JOÃO XXIII	15,35
2	1020	Rua Sem Denominação	JOÃO XXIII	24,02
2	1020	Rua Francisca Trindade	JOÃO XXIII	24,02
2	1020	Rua Sem Denominação	JOÃO XXIII	24,02
2	1020	Rua Sem Denominação	JOÃO XXIII	24,02
2	1021	Rua Sem Denominação	JOÃO XXIII	24,02
2	1021	Rua Sem Denominação	JOÃO XXIII	24,02
2	1021	Rua Sem Denominação	JOÃO XXIII	24,02
2	1022	Rua Francisca Sousa	JOÃO XXIII	15,35
2	1022	Rua José Ribamar S da Silva	JOÃO XXIII	15,35
2	1022	Rua Laercio Nascimento	JOÃO XXIII	15,35
2	1022	Rua Francisco Borges dos Santos	JOÃO XXIII	15,35
2	1023	Rua José Ribamar S da Silva	JOÃO XXIII	15,35
2	1023	Rua Laercio Nascimento	JOÃO XXIII	15,35
2	1023	Rua Francisco Borges dos Santos	JOÃO XXIII	15,35
2	1023	Rua Valeria Furtado C Branco	JOÃO XXIII	15,35
2	1024	Rua José Ribamar S da Silva	JOÃO XXIII	15,35
2	1024	Rua Valeria Furtado C Branco	JOÃO XXIII	15,35
2	1024	Rua Francisco Borges dos Santos	JOÃO XXIII	15,35
2	1024	TRV José Ribamar S da Silva	JOÃO XXIII	15,35
2	1025	Rua José Ribamar S da Silva	JOÃO XXIII	15,35

Cont. TABELA V - VALORES UNITÁRIOS NAS FACES DE QUADRA DO SETOR 2

SETOR	QUADRA	LOGRADOURO	BAIRRO	VALOR (EM UFMP)
2	1025	TRV José Ribamar S da Silva	JOÃO XXIII	15,35
2	1025	Rua Francisco Borges dos Santos	JOÃO XXIII	15,35
2	1025	Rua Francisca Trindade	JOÃO XXIII	15,35
2	1026	Rua Sem Denominação	JOÃO XXIII	24,02
2	1026	Rua Francisca Trindade	JOÃO XXIII	24,02
2	1026	Rua Sem Denominação	JOÃO XXIII	24,02
2	1026	Rua Sem Denominação	JOÃO XXIII	24,02
2	1027	Rua Sem Denominação	JOÃO XXIII	24,02
2	1027	Rua Sem Denominação	JOÃO XXIII	24,02
2	1027	Rua Sem Denominação	JOÃO XXIII	24,02
2	1028	Rua Sem Denominação	JOÃO XXIII	24,02
2	1028	Rua Francisca Trindade	JOÃO XXIII	24,02
2	1028	Rua Sem Denominação	JOÃO XXIII	24,02
2	1028	Rua Sem Denominação	JOÃO XXIII	24,02
2	1029	Rua Sem Denominação	JOÃO XXIII	24,02
2	1029	Rua Sem Denominação	JOÃO XXIII	24,02
2	1029	Rua Sem Denominação	JOÃO XXIII	24,02
2	1029	Rua Sem Denominação	JOÃO XXIII	24,02
2	1030	Rua Francisco Borges dos Santos	JOÃO XXIII	98,43
2	1030	Av Francisco Borges dos Santos	JOÃO XXIII	30,31
2	1030	Rua Profa Rosa Bauer	JOÃO XXIII	30,31
2	1030	Cond Portal do Sol	JOÃO XXIII	30,31
2	1031	Rua Francisco Borges dos Santos	JOÃO XXIII	30,31
2	1031	Cond Portal do Sol	JOÃO XXIII	30,31
2	1031	Cond Portal do Sol	JOÃO XXIII	30,31
2	1032	Cond Portal do Sol	JOÃO XXIII	30,31
2	1032	Cond Portal do Sol	JOÃO XXIII	30,31
2	1032	Rua Profa Rosa Bauer	JOÃO XXIII	30,31
2	1032	Cond Portal do Sol	JOÃO XXIII	30,31
2	1033	Rua Francisco Borges dos Santos	JOÃO XXIII	30,31
2	1033	Cond Portal do Sol	JOÃO XXIII	30,31
2	1033	Rua Profa Rosa Bauer	JOÃO XXIII	30,31
2	1033	Rua Dom Felipe Conduru Pacheco	JOÃO XXIII	30,31
2	1034	Rua Francisco Borges dos Santos	JOÃO XXIII	30,31
2	1034	Rua Dom Felipe Conduru Pacheco	JOÃO XXIII	30,31
2	1034	Rua Profa Rosa Bauer	JOÃO XXIII	30,31
2	1034	TRV Francisco Borges dos Santos	JOÃO XXIII	30,31
2	1035	Rua Francisco Borges dos Santos	JOÃO XXIII	30,31
2	1035	TRV Francisco Borges dos Santos	JOÃO XXIII	30,31
2	1035	Rua Profa Rosa Bauer	JOÃO XXIII	30,31
2	1035	Rua São João Batista	JOÃO XXIII	30,31
2	1036	Rua Francisco Borges dos Santos	JOÃO XXIII	30,31
2	1036	Rua São João Batista	JOÃO XXIII	30,31
2	1036	Rua Profa Rosa Bauer	JOÃO XXIII	30,31
2	1036	Rua Clotildes Nazare Torquato	JOÃO XXIII	30,31
2	1037	Rua Francisco Borges dos Santos	JOÃO XXIII	30,31
2	1037	Rua Clotildes Nazare Torquato	JOÃO XXIII	30,31
2	1037	Rua Pedro Pereira Fontinele	JOÃO XXIII	30,31
2	1037	Rua Elizeu R de Oliveira	JOÃO XXIII	30,31
2	1038	Rua Francisco Borges dos Santos	JOÃO XXIII	30,31
2	1038	Rua Elizeu R de Oliveira	JOÃO XXIII	30,31
2	1038	Rua Pedro Pereira Fontinele	JOÃO XXIII	30,31
2	1038	Rua Um - João XXIII	JOÃO XXIII	30,31
2	1039	Rua Francisco Borges dos Santos	JOÃO XXIII	15,35
2	1039	Rua Um - João XXIII	JOÃO XXIII	15,35
2	1039	Rua Pedro Pereira Fontinele	JOÃO XXIII	15,35
2	1039	Rua Valeria Furtado C Branco	JOÃO XXIII	15,35
2	1040	Rua Francisco Borges dos Santos	JOÃO XXIII	15,35
2	1040	Rua Valeria Furtado C Branco	JOÃO XXIII	15,35
2	1040	Rua Pedro Pereira Fontinele	JOÃO XXIII	15,35
2	1040	Rua Francisca Trindade	JOÃO XXIII	15,35
2	1041	Rua Francisco Borges dos Santos	JOÃO XXIII	24,02
2	1041	Rua Francisca Trindade	JOÃO XXIII	24,02
2	1041	Rua Pedro Pereira Fontinele	JOÃO XXIII	24,02
2	1041	Rua Sem Denominação	JOÃO XXIII	24,02
2	1042	Rua Francisco Borges dos Santos	JOÃO XXIII	24,02
2	1042	Rua Sem Denominação	JOÃO XXIII	24,02
2	1042	Rua Pedro Pereira Fontinele	JOÃO XXIII	24,02
2	1042	Rua Sem Denominação	JOÃO XXIII	24,02
2	1043	Rua Pedro Pereira Fontinele	JOÃO XXIII	30,31
2	1043	Rua Clotildes Nazare Torquato	JOÃO XXIII	30,31
2	1043	Rua Profa Rosa Bauer	JOÃO XXIII	30,31
2	1043	Rua Elizeu R de Oliveira	JOÃO XXIII	30,31
2	1044	Rua Pedro Pereira Fontinele	JOÃO XXIII	30,31
2	1044	Rua Elizeu R de Oliveira	JOÃO XXIII	30,31
2	1044	Rua Profa Rosa Bauer	JOÃO XXIII	30,31
2	1044	Rua Um - João XXIII	JOÃO XXIII	30,31
2	1045	Rua Pedro Pereira Fontinele	JOÃO XXIII	15,35
2	1045	Rua Um - João XXIII	JOÃO XXIII	15,35
2	1045	Rua Profa Rosa Bauer	JOÃO XXIII	15,35
2	1045	Rua Valeria Furtado C Branco	JOÃO XXIII	15,35
2	1046	Rua Pedro Pereira Fontinele	JOÃO XXIII	24,02
2	1046	Rua Sem Denominação	JOÃO XXIII	24,02
2	1046	Rua Sem Denominação	JOÃO XXIII	24,02
2	1047	Rua Sem Denominação	JOÃO XXIII	24,02
2	1047	Rua Sem Denominação	JOÃO XXIII	24,02
2	1047	Rua Sem Denominação	JOÃO XXIII	24,02
2	1048	Rua Profa Rosa Bauer	JOÃO XXIII	98,43
2	1048	Av Walterdes Moreira Sampaio	JOÃO XXIII	30,31
2	1048	Rua Dom Felipe Conduru Pacheco	JOÃO XXIII	30,31
2	1049	Rua Profa Rosa Bauer	JOÃO XXIII	30,31
2	1049	Rua Dom Felipe Conduru Pacheco	JOÃO XXIII	30,31
2	1049	Rua Diplomata Mario Andrade Correia	JOÃO XXIII	30,31
2	1049	Rua São João Batista	JOÃO XXIII	30,31
2	1050	Rua Profa Rosa Bauer	JOÃO XXIII	30,31
2	1050	Rua São João Batista	JOÃO XXIII	30,31
2	1050	Rua Diplomata Mario Andrade Correia	JOÃO XXIII	30,31
2	1050	Rua Clotildes Nazare Torquato	JOÃO XXIII	30,31
2	1051	Rua Profa Rosa Bauer	JOÃO XXIII	30,31
2	1051	Rua Clotildes Nazare Torquato	JOÃO XXIII	30,31
2	1051	Rua Diplomata Mario Andrade Correia	JOÃO XXIII	30,31
2	1051	Rua Elizeu R de Oliveira	JOÃO XXIII	30,31
2	1052	Rua Profa Rosa Bauer	JOÃO XXIII	30,31
2	1052	Rua Elizeu R de Oliveira	JOÃO XXIII	30,31
2	1052	Rua Diplomata Mario Andrade Correia	JOÃO XXIII	30,31
2	1052	Rua Um - João XXIII	JOÃO XXIII	30,31
2	1053	Rua Profa Rosa Bauer	JOÃO XXIII	15,35
2	1053	Rua Um - João XXIII	JOÃO XXIII	15,35



## Anexos da Lei Complementar nº 058, de 30 de setembro de 2014

Cont. TABELA V - VALORES UNITÁRIOS NAS FACES DE QUADRA DO SETOR 2

SETOR	QUADRA	LOGRADOURO	BAIRRO	VALOR (EM UFMP)
2	1053	Rua Diplomata Mario Andrade Correia	JOÃO XXIII	15,35
2	1053	Rua Valeria Furtado C Branco	JOÃO XXIII	15,35
2	1054	Rua Sem Denominação	JOÃO XXIII	24,02
2	1054	Rua Sem Denominação	JOÃO XXIII	24,02
2	1054	Rua Sem Denominação	JOÃO XXIII	24,02
2	1054	Rua Sem Denominação	JOÃO XXIII	24,02
2	1055	Rua Sem Denominação	JOÃO XXIII	24,02
2	1055	Rua Sem Denominação	JOÃO XXIII	24,02
2	1055	Rua Sem Denominação	JOÃO XXIII	24,02
2	1055	Rua Sem Denominação	JOÃO XXIII	24,02
2	1056	Rua Diplomata Mario Andrade Correia	JOÃO XXIII	30,31
2	1056	Rua Dom Felipe Conduru Pacheco	JOÃO XXIII	30,31
2	1056	Rua Dr. Walterdes Moreira Sampaio	JOÃO XXIII	30,31
2	1056	Rua São João Batista	JOÃO XXIII	30,31
2	1057	Rua Diplomata Mario Andrade Correia	JOÃO XXIII	30,31
2	1057	Rua São João Batista	JOÃO XXIII	30,31
2	1057	Rua Dr. Walterdes Moreira Sampaio	JOÃO XXIII	30,31
2	1057	Rua Clotildes Nazare Torquato	JOÃO XXIII	30,31
2	1058	Rua Diplomata Mario Andrade Correia	JOÃO XXIII	30,31
2	1058	Rua Clotildes Nazare Torquato	JOÃO XXIII	30,31
2	1058	Rua Dr. Walterdes Moreira Sampaio	JOÃO XXIII	30,31
2	1058	Rua Elizeu R de Oliveira	JOÃO XXIII	30,31
2	1059	Rua Diplomata Mario Andrade Correia	JOÃO XXIII	30,31
2	1059	Rua Elizeu R de Oliveira	JOÃO XXIII	30,31
2	1059	Rua Dr. Walterdes Moreira Sampaio	JOÃO XXIII	30,31
2	1059	Rua Um - João XXIII	JOÃO XXIII	30,31
2	1060	Rua Diplomata Mario Andrade Correia	JOÃO XXIII	15,35
2	1060	Rua Um - João XXIII	JOÃO XXIII	15,35
2	1060	Rua Dr. Walterdes Moreira Sampaio	JOÃO XXIII	15,35
2	1060	Rua Valeria Furtado C Branco	JOÃO XXIII	15,35
2	1061	Rua Sem Denominação	JOÃO XXIII	24,02
2	1061	Rua Valeria Furtado C Branco	JOÃO XXIII	24,02
2	1061	Rua Dr. Walterdes Moreira Sampaio	JOÃO XXIII	24,02
2	1061	Rua Sem Denominação	JOÃO XXIII	24,02
2	1062	Rua Sem Denominação	JOÃO XXIII	24,02
2	1062	Rua Sem Denominação	JOÃO XXIII	24,02
2	1062	Rua Sem Denominação	JOÃO XXIII	24,02
2	1062	Rua Sem Denominação	JOÃO XXIII	24,02
2	1063	Rua Rubem Reis	FLORIÓPOLIS	15,75
2	1063	Rua Joaquim Moraes Neto	FLORIÓPOLIS	15,75
2	1063	Rua Sem Denominação	FLORIÓPOLIS	15,75
2	1063	Rua dr francisco das chagas vieira	FLORIÓPOLIS	15,75
2	1064	Rua Sem Denominação	FLORIÓPOLIS	15,75
2	1064	Rua Sem Denominação	FLORIÓPOLIS	15,75
2	1064	Rua Sem Denominação	FLORIÓPOLIS	15,75
2	1064	Rua Dr. Francisco das Chagas Vieira	FLORIÓPOLIS	15,75
2	1065	Rua Dr. Francisco das Chagas Vieira	FLORIÓPOLIS	12,20
2	1065	Rua Miguel Nascimento	FLORIÓPOLIS	12,20
2	1065	Rua Sem Denominação	FLORIÓPOLIS	12,20
2	1066	Rua Miguel Nascimento	FLORIÓPOLIS	12,20
2	1066	Rua Miguel Nascimento	FLORIÓPOLIS	12,20
2	1067	Rua Miguel Nascimento	FLORIÓPOLIS	12,20
2	1067	Rua Sem Denominação	FLORIÓPOLIS	12,20
2	1068	Rua Sem Denominação	FLORIÓPOLIS	12,20
2	1068	Rua Sem Denominação	FLORIÓPOLIS	12,20
2	1068	Rua Dr. Francisco das Chagas Vieira	FLORIÓPOLIS	12,20
2	1068	Rua Sem Denominação	FLORIÓPOLIS	12,20
2	1069	Rua Miguel Nascimento	FLORIÓPOLIS	12,20
2	1069	Rua Miguel Nascimento	FLORIÓPOLIS	12,20
2	1069	Rua Sem Denominação	FLORIÓPOLIS	12,20
2	1069	Rua Sem Denominação	FLORIÓPOLIS	12,20
2	1070	Rua Dr. Francisco das Chagas Vieira	FLORIÓPOLIS	12,20
2	1070	Rua Sem Denominação	FLORIÓPOLIS	12,20
2	1070	Rua Miguel Nascimento	FLORIÓPOLIS	12,20
2	1070	Rua Sem Denominação	FLORIÓPOLIS	12,20
2	1071	Rua Dr. Walterdes Moreira Sampaio	JOÃO XXIII	12,20
2	1071	Av Francisco Borges dos Santos	JOÃO XXIII	98,43
2	1071	Rua Dr Israel Andrade Correia	JOÃO XXIII	30,31
2	1071	Rua Dom Felipe Conduru Pacheco	JOÃO XXIII	30,31
2	1072	Rua Dr. Walterdes Moreira Sampaio	JOÃO XXIII	30,31
2	1072	Rua Dom Felipe Conduru Pacheco	JOÃO XXIII	30,31
2	1072	Rua Dr Israel Andrade Correia	JOÃO XXIII	30,31
2	1072	TRV H - João XXIII	JOÃO XXIII	30,31
2	1073	Rua Dr. Walterdes Moreira Sampaio	JOÃO XXIII	30,31
2	1073	TRV H - João XXIII	JOÃO XXIII	30,31
2	1073	Rua Dr Israel Andrade Correia	JOÃO XXIII	30,31
2	1073	Rua São João Batista	JOÃO XXIII	30,31
2	1074	Rua Dr. Walterdes Moreira Sampaio	JOÃO XXIII	30,31
2	1074	Rua São João Batista	JOÃO XXIII	30,31
2	1074	Rua Porcinha Feitosa de Brito	JOÃO XXIII	30,31
2	1074	Rua Clotildes Nazare Torquato	JOÃO XXIII	30,31
2	1075	Rua Dr. Walterdes Moreira Sampaio	JOÃO XXIII	30,31
2	1075	Rua Clotildes Nazare Torquato	JOÃO XXIII	30,31
2	1075	Rua Porcinha Feitosa de Brito	JOÃO XXIII	30,31
2	1075	Rua Elizeu R de Oliveira	JOÃO XXIII	30,31
2	1076	Rua Dr. Walterdes Moreira Sampaio	JOÃO XXIII	30,31
2	1076	Rua Elizeu R de Oliveira	JOÃO XXIII	30,31
2	1076	Rua Porcinha Feitosa de Brito	JOÃO XXIII	30,31
2	1076	Rua Um - João XXIII	JOÃO XXIII	30,31
2	1077	Rua Dr. Walterdes Moreira Sampaio	JOÃO XXIII	15,35
2	1077	Rua Um - João XXIII	JOÃO XXIII	15,35
2	1077	Rua Porcinha Feitosa de Brito	JOÃO XXIII	15,35
2	1077	Rua Valeria Furtado C Branco	JOÃO XXIII	15,35
2	1078	Rua Dr. Walterdes Moreira Sampaio	JOÃO XXIII	24,02
2	1078	Rua Valeria Furtado C Branco	JOÃO XXIII	24,02
2	1078	Rua Porcinha Feitosa de Brito	JOÃO XXIII	24,02
2	1078	Rua Sem Denominação	JOÃO XXIII	24,02
2	1079	Cond Colina da Alvorada I	JOÃO XXIII	24,02
2	1079	Cond Colina da Alvorada I	JOÃO XXIII	24,02
2	1079	Cond Colina da Alvorada I	JOÃO XXIII	24,02
2	1079	Cond Colina da Alvorada I	JOÃO XXIII	24,02
2	1080	Cond Colina da Alvorada I	JOÃO XXIII	24,02
2	1080	Cond Colina da Alvorada I	JOÃO XXIII	24,02
2	1080	Cond Colina da Alvorada I	JOÃO XXIII	24,02
2	1081	Cond Colina da Alvorada I	JOÃO XXIII	24,02
2	1081	Cond Colina da Alvorada I	JOÃO XXIII	24,02
2	1081	Cond Colina da Alvorada I	JOÃO XXIII	24,02
2	1081	Cond Colina da Alvorada I	JOÃO XXIII	24,02
2	1082	Rua Porcinha Feitosa de Brito	JOÃO XXIII	30,31
2	1082	Rua São João Batista	JOÃO XXIII	30,31

Cont. TABELA V - VALORES UNITÁRIOS NAS FACES DE QUADRA DO SETOR 2

SETOR	QUADRA	LOGRADOURO	BAIRRO	VALOR (EM UFMP)
2	1082	Rua Dr Israel Andrade Correia	JOÃO XXIII	30,31
2	1082	Rua Clotildes Nazare Torquato	JOÃO XXIII	30,31
2	1083	Rua Porcinha Feitosa de Brito	JOÃO XXIII	30,31
2	1083	Rua Clotildes Nazare Torquato	JOÃO XXIII	30,31
2	1083	Rua Dr Israel Andrade Correia	JOÃO XXIII	30,31
2	1083	Rua Elizeu R de Oliveira	JOÃO XXIII	30,31
2	1084	Rua Porcinha Feitosa de Brito	JOÃO XXIII	30,31
2	1084	Rua Elizeu R de Oliveira	JOÃO XXIII	30,31
2	1084	Rua Dr Israel Andrade Correia	JOÃO XXIII	30,31
2	1084	Rua Um - João XXIII	JOÃO XXIII	30,31
2	1085	Rua Porcinha Feitosa de Brito	JOÃO XXIII	15,35
2	1085	Rua Um - João XXIII	JOÃO XXIII	15,35
2	1085	Rua Dr Israel Andrade Correia	JOÃO XXIII	15,35
2	1085	Rua Valeria Furtado C Branco	JOÃO XXIII	15,35
2	1086	Rua Porcinha Feitosa de Brito	JOÃO XXIII	15,35
2	1086	Rua Valeria Furtado C Branco	JOÃO XXIII	15,35
2	1086	Rua Dr Israel Andrade Correia	JOÃO XXIII	15,35
2	1086	Rua Sem Denominação	JOÃO XXIII	15,35
2	1087	Cond Colina da Alvorada I	JOÃO XXIII	24,02
2	1087	Cond Colina da Alvorada I	JOÃO XXIII	24,02
2	1087	Cond Colina da Alvorada I	JOÃO XXIII	24,02
2	1087	Cond Colina da Alvorada I	JOÃO XXIII	24,02
2	1088	Cond Colina da Alvorada I	JOÃO XXIII	24,02
2	1088	Cond Colina da Alvorada I	JOÃO XXIII	24,02
2	1088	Cond Colina da Alvorada I	JOÃO XXIII	24,02
2	1088	Cond Colina da Alvorada I	JOÃO XXIII	24,02
2	1089	Cond Colina da Alvorada I	JOÃO XXIII	24,02
2	1089	Cond Colina da Alvorada I	JOÃO XXIII	24,02
2	1089	Cond Colina da Alvorada I	JOÃO XXIII	24,02
2	1089	Cond Colina da Alvorada I	JOÃO XXIII	24,02
2	1090	Cond Colina da Alvorada I	JOÃO XXIII	24,02
2	1090	Cond Colina da Alvorada I	JOÃO XXIII	24,02
2	1090	Cond Colina da Alvorada I	JOÃO XXIII	24,02
2	1090	Cond Colina da Alvorada I	JOÃO XXIII	24,02
2	1091	Rua Dr Israel Andrade Correia	JOÃO XXIII	30,31
2	1091	Av Francisco Borges dos Santos	JOÃO XXIII	98,43
2	1091	Rua Dr Odival Coelho Rezende	JOÃO XXIII	30,31
2	1091	Rua Dom Felipe Conduru Pacheco	JOÃO XXIII	30,31
2	1092	Rua Dr Israel Andrade Correia	JOÃO XXIII	30,31
2	1092	Rua Dom Felipe Conduru Pacheco	JOÃO XXIII	30,31
2	1092	Rua Dr Odival Coelho Rezende	JOÃO XXIII	30,31
2	1092	Rua São João Batista	JOÃO XXIII	30,31
2	1093	Rua Dr Israel Andrade Correia	JOÃO XXIII	30,31
2	1093	Rua São João Batista	JOÃO XXIII	30,31
2	1093	Rua Dr Odival Coelho Rezende	JOÃO XXIII	30,31
2	1093	Rua Clotildes Nazare Torquato	JOÃO XXIII	30,31
2	1094	Rua Dr Israel Andrade Correia	JOÃO XXIII	30,31
2	1094	Rua Clotildes Nazare Torquato	JOÃO XXIII	30,31
2	1094	Rua Dr Odival Coelho Rezende	JOÃO XXIII	30,31
2	1094	Rua Elizeu R de Oliveira	JOÃO XXIII	30,31
2	1095	Rua Dr Israel Andrade Correia	JOÃO XXIII	30,31
2	1095	Rua Elizeu R de Oliveira	JOÃO XXIII	30,31
2	1095	Rua Dr Odival Coelho Rezende	JOÃO XXIII	30,31
2	1095	Rua Um - João XXIII	JOÃO XXIII	30,31
2	1096	Rua Dr Israel Andrade Correia	JOÃO XXIII	30,31
2	1096	Rua Um - João XXIII	JOÃO XXIII	30,31
2	1096	Rua Dr Odival Coelho Rezende	JOÃO XXIII	30,31
2	1096	Rua Francisca Sousa	JOÃO XXIII	30,31
2	1097	Rua Dr Israel Andrade Correia	JOÃO XXIII	15,35
2	1097	Rua Francisca Sousa	JOÃO XXIII	15,35
2	1097	Rua Dr Odival Coelho Rezende	JOÃO XXIII	15,35
2	1097	Rua Valeria Furtado C Branco	JOÃO XXIII	15,35
2	1098	Rua Dr Israel Andrade Correia	JOÃO XXIII	15,35
2	1098	Rua Valeria Furtado C Branco	JOÃO XXIII	15,35
2	1098	Rua Dr Odival Coelho Rezende	JOÃO XXIII	15,35
2	1098	Rua Sem Denominação	JOÃO XXIII	15,35
2	1099	Cond Colina da Alvorada I	JOÃO XXIII	24,02
2	1099	Cond Colina da Alvorada I	JOÃO XXIII	24,02
2	1099	Cond Colina da Alvorada I	JOÃO XXIII	24,02
2	1099	Cond Colina da Alvorada I	JOÃO XXIII	24,02
2	1100	Cond Colina da Alvorada I	JOÃO XXIII	24,02
2	1100	Cond Colina da Alvorada I	JOÃO XXIII	24,02
2	1100	Cond Colina da Alvorada I	JOÃO XXIII	24,02
2	1100	Cond Colina da Alvorada I	JOÃO XXIII	24,02
2	1101	Cond Colina da Alvorada I	JOÃO XXIII	24,02
2	1101	Cond Colina da Alvorada I	JOÃO XXIII	24,02
2	1101	Cond Colina da Alvorada I	JOÃO XXIII	24,02
2	1102	Cond Colina da Alvorada I	JOÃO XXIII	24,02
2	1102	Cond Colina da Alvorada I	JOÃO XXIII	24,02
2	1102	Cond Colina da Alvorada I	JOÃO XXIII	24,02
2	1102	Cond Colina da Alvorada I	JOÃO XXIII	24,02
2	1103	Rua Dr Odival Coelho Rezende	JOÃO XXIII	30,31
2	1103	Av Francisco Borges dos Santos	JOÃO XXIII	98,43
2	1103	Rua Irmã Isabel Barreto	JOÃO XXIII	30,31
2	1103	Rua Dom Felipe Conduru Pacheco	JOÃO XXIII	30,31
2	1104	Rua Dr Odival Coelho Rezende	JOÃO XXIII	30,31
2	1104	Rua Dom Felipe Conduru Pacheco	JOÃO XXIII	30,31
2	1104	Rua Irmã Isabel Barreto	JOÃO XXIII	30,31
2	1104	Rua São João Batista	JOÃO XXIII	30,31
2	1105	Rua Dr Odival Coelho Rezende	JOÃO XXIII	30,31
2	1105	Rua São João Batista	JOÃO XXIII	30,31
2	1105	Rua Irmã Isabel Barreto	JOÃO XXIII	30,31
2	1105	Rua Clotildes Nazare Torquato	JOÃO XXIII	30,31
2	1106	Rua Dr Odival Coelho Rezende	JOÃO XXIII	30,31
2	1106	Rua Clotildes Nazare Torquato	JOÃO XXIII	30,31
2	1106	Rua Irmã Isabel Barreto	JOÃO XXIII	30,31
2	1106	Rua Elizeu R de Oliveira	JOÃO XXIII	30,31
2	1107	Rua Dr Odival Coelho Rezende	JOÃO XXIII	30,31
2	1107	Rua Elizeu R de Oliveira	JOÃO XXIII	30,31
2	1107	Rua Irmã Isabel Barreto	JOÃO XXIII	30,31
2	1107	Rua Um - João XXIII	JOÃO XXIII	30,31
2	1108	Rua Dr Odival Coelho Rezende	JOÃO XXIII	30,31
2	1108	Rua Um - João XXIII	JOÃO XXIII	30,31
2	1108	Rua Irmã Isabel Barreto	JOÃO XXIII	30,31
2	1108	Rua Francisca Sousa	JOÃO XXIII	30,31
2	1109	Rua Dr Odival Coelho Rezende	JOÃO XXIII	15,35
2	1109	Rua Francisca Sousa	JOÃO XXIII	15,35
2	1109	Rua Irmã Isabel Barreto	JOÃO XXIII	15,35
2	1109	Rua Valeria Furtado C Branco	JOÃO XXIII	15,35
2	1110	Rua Dr Odival Coelho Rezende	JOÃO XXIII	15,35
2	1110	Rua Valeria Furtado C Branco	JOÃO XXIII	15,35
2	1110	Rua Irmã Isabel Barreto	JOÃO XXIII	15,35
2	1110	Rua Sem Denominação	JOÃO XXIII	15,35
2	1111	Cond Colina da Alvorada I	JOÃO XXIII	24,02
2	1111	Cond Colina da Alvorada I	JOÃO XXIII	24,02



## Anexos da Lei Complementar nº 058, de 30 de setembro de 2014

Cont. TABELA V - VALORES UNITÁRIOS NAS FACES DE QUADRA DO SETOR 2

SETOR	QUADRA	LOGRADOURO	BAIRRO	VALOR (EM UFMP)
2	1061	Rua Valeria Furtado C Branco	JOÃO XXIII	24,02
2	1061	Rua Dr. Walterdes Moreira Sampaio	JOÃO XXIII	24,02
2	1061	Rua Sem Denominação	JOÃO XXIII	24,02
2	1062	Rua Sem Denominação	JOÃO XXIII	24,02
2	1062	Rua Sem Denominação	JOÃO XXIII	24,02
2	1062	Rua Sem Denominação	JOÃO XXIII	24,02
2	1062	Rua Sem Denominação	JOÃO XXIII	24,02
2	1062	Rua Sem Denominação	JOÃO XXIII	24,02
2	1063	Rua Rubem Reis	FLORIÓPOLIS	15,75
2	1063	Rua Joaquim Moraes Neto	FLORIÓPOLIS	15,75
2	1063	Rua Sem Denominação	FLORIÓPOLIS	15,75
2	1063	rua dr francisco das chagas vieira	FLORIÓPOLIS	15,75
2	1064	Rua Sem Denominação	FLORIÓPOLIS	15,75
2	1064	Rua Sem Denominação	FLORIÓPOLIS	15,75
2	1064	Rua Sem Denominação	FLORIÓPOLIS	15,75
2	1064	Rua Dr. Francisco das Chagas Vieira	FLORIÓPOLIS	15,75
2	1065	Rua Dr. Francisco das Chagas Vieira	FLORIÓPOLIS	12,20
2	1065	Rua Miguel Nascimento	FLORIÓPOLIS	12,20
2	1065	Rua Sem Denominação	FLORIÓPOLIS	12,20
2	1066	Rua Miguel Nascimento	FLORIÓPOLIS	12,20
2	1066	Rua Miguel Nascimento	FLORIÓPOLIS	12,20
2	1067	Rua Miguel Nascimento	FLORIÓPOLIS	12,20
2	1067	Rua Sem Denominação	FLORIÓPOLIS	12,20
2	1068	Rua Sem Denominação	FLORIÓPOLIS	12,20
2	1068	Rua Sem Denominação	FLORIÓPOLIS	12,20
2	1068	Rua Dr. Francisco das Chagas Vieira	FLORIÓPOLIS	12,20
2	1068	Rua Sem Denominação	FLORIÓPOLIS	12,20
2	1069	Rua Miguel Nascimento	FLORIÓPOLIS	12,20
2	1069	Rua Miguel Nascimento	FLORIÓPOLIS	12,20
2	1069	Rua Sem Denominação	FLORIÓPOLIS	12,20
2	1069	Rua Sem Denominação	FLORIÓPOLIS	12,20
2	1070	Rua Dr. Francisco das Chagas Vieira	FLORIÓPOLIS	12,20
2	1070	Rua Sem Denominação	FLORIÓPOLIS	12,20
2	1070	Rua Miguel Nascimento	FLORIÓPOLIS	12,20
2	1070	Rua Sem Denominação	FLORIÓPOLIS	12,20
2	1071	Rua Dr. Walterdes Moreira Sampaio	JOÃO XXIII	12,20
2	1071	Av Francisco Borges dos Santos	JOÃO XXIII	98,43
2	1071	Rua Dr Israel Andrade Correia	JOÃO XXIII	30,31
2	1071	Rua Dom Felipe Conduru Pacheco	JOÃO XXIII	30,31
2	1072	Rua Dr. Walterdes Moreira Sampaio	JOÃO XXIII	30,31
2	1072	Rua Dom Felipe Conduru Pacheco	JOÃO XXIII	30,31
2	1072	Rua Dr Israel Andrade Correia	JOÃO XXIII	30,31
2	1072	TRV H - João XXIII	JOÃO XXIII	30,31
2	1073	Rua Dr. Walterdes Moreira Sampaio	JOÃO XXIII	30,31
2	1073	TRV H - João XXIII	JOÃO XXIII	30,31
2	1073	Rua Dr Israel Andrade Correia	JOÃO XXIII	30,31
2	1073	Rua São João Batista	JOÃO XXIII	30,31
2	1074	Rua Dr. Walterdes Moreira Sampaio	JOÃO XXIII	30,31
2	1074	Rua São João Batista	JOÃO XXIII	30,31
2	1074	Rua Porcinha Feitosa de Brito	JOÃO XXIII	30,31
2	1074	Rua Clotildes Nazare Torquato	JOÃO XXIII	30,31
2	1075	Rua Dr. Walterdes Moreira Sampaio	JOÃO XXIII	30,31
2	1075	Rua Clotildes Nazare Torquato	JOÃO XXIII	30,31
2	1061	Rua Valeria Furtado C Branco	JOÃO XXIII	24,02
2	1061	Rua Dr. Walterdes Moreira Sampaio	JOÃO XXIII	24,02
2	1061	Rua Sem Denominação	JOÃO XXIII	24,02
2	1062	Rua Sem Denominação	JOÃO XXIII	24,02
2	1062	Rua Sem Denominação	JOÃO XXIII	24,02
2	1062	Rua Sem Denominação	JOÃO XXIII	24,02
2	1062	Rua Sem Denominação	JOÃO XXIII	24,02
2	1062	Rua Sem Denominação	JOÃO XXIII	24,02
2	1063	Rua Rubem Reis	FLORIÓPOLIS	15,75
2	1063	Rua Joaquim Moraes Neto	FLORIÓPOLIS	15,75
2	1063	Rua Sem Denominação	FLORIÓPOLIS	15,75
2	1063	rua dr francisco das chagas vieira	FLORIÓPOLIS	15,75
2	1064	Rua Sem Denominação	FLORIÓPOLIS	15,75
2	1064	Rua Sem Denominação	FLORIÓPOLIS	15,75
2	1064	Rua Sem Denominação	FLORIÓPOLIS	15,75
2	1064	Rua Dr. Francisco das Chagas Vieira	FLORIÓPOLIS	15,75
2	1065	Rua Dr. Francisco das Chagas Vieira	FLORIÓPOLIS	12,20
2	1065	Rua Miguel Nascimento	FLORIÓPOLIS	12,20
2	1065	Rua Sem Denominação	FLORIÓPOLIS	12,20
2	1066	Rua Miguel Nascimento	FLORIÓPOLIS	12,20
2	1066	Rua Miguel Nascimento	FLORIÓPOLIS	12,20
2	1067	Rua Sem Denominação	FLORIÓPOLIS	12,20
2	1068	Rua Sem Denominação	FLORIÓPOLIS	12,20
2	1068	Rua Sem Denominação	FLORIÓPOLIS	12,20
2	1068	Rua Dr. Francisco das Chagas Vieira	FLORIÓPOLIS	12,20
2	1068	Rua Sem Denominação	FLORIÓPOLIS	12,20
2	1069	Rua Miguel Nascimento	FLORIÓPOLIS	12,20
2	1069	Rua Miguel Nascimento	FLORIÓPOLIS	12,20
2	1069	Rua Sem Denominação	FLORIÓPOLIS	12,20
2	1069	Rua Sem Denominação	FLORIÓPOLIS	12,20
2	1070	Rua Dr. Francisco das Chagas Vieira	FLORIÓPOLIS	12,20
2	1070	Rua Sem Denominação	FLORIÓPOLIS	12,20
2	1070	Rua Miguel Nascimento	FLORIÓPOLIS	12,20
2	1070	Rua Sem Denominação	FLORIÓPOLIS	12,20
2	1071	Rua Dr. Walterdes Moreira Sampaio	JOÃO XXIII	12,20
2	1071	Av Francisco Borges dos Santos	JOÃO XXIII	98,43
2	1071	Rua Dr Israel Andrade Correia	JOÃO XXIII	30,31
2	1071	Rua Dom Felipe Conduru Pacheco	JOÃO XXIII	30,31
2	1072	Rua Dr. Walterdes Moreira Sampaio	JOÃO XXIII	30,31
2	1072	Rua Dom Felipe Conduru Pacheco	JOÃO XXIII	30,31
2	1072	Rua Dr Israel Andrade Correia	JOÃO XXIII	30,31
2	1072	TRV H - João XXIII	JOÃO XXIII	30,31
2	1073	Rua Dr. Walterdes Moreira Sampaio	JOÃO XXIII	30,31
2	1073	TRV H - João XXIII	JOÃO XXIII	30,31
2	1073	Rua Dr Israel Andrade Correia	JOÃO XXIII	30,31
2	1073	Rua São João Batista	JOÃO XXIII	30,31
2	1074	Rua Dr. Walterdes Moreira Sampaio	JOÃO XXIII	30,31
2	1074	Rua São João Batista	JOÃO XXIII	30,31
2	1074	Rua Porcinha Feitosa de Brito	JOÃO XXIII	30,31
2	1074	Rua Clotildes Nazare Torquato	JOÃO XXIII	30,31
2	1075	Rua Dr. Walterdes Moreira Sampaio	JOÃO XXIII	30,31
2	1075	Rua Clotildes Nazare Torquato	JOÃO XXIII	30,31
2	1075	Rua Porcinha Feitosa de Brito	JOÃO XXIII	30,31
2	1075	Rua Elizeu R de Oliveira	JOÃO XXIII	30,31
2	1076	Rua Dr. Walterdes Moreira Sampaio	JOÃO XXIII	30,31
2	1076	Rua Elizeu R de Oliveira	JOÃO XXIII	30,31
2	1076	Rua Porcinha Feitosa de Brito	JOÃO XXIII	30,31
2	1176	Loteamento Renacer Residence	FLORIÓPOLIS	31,50
2	1177	Loteamento Renacer Residence	FLORIÓPOLIS	31,50
2	1177	Loteamento Renacer Residence	FLORIÓPOLIS	31,50
2	1177	Loteamento Renacer Residence	FLORIÓPOLIS	31,50
2	1177	Loteamento Renacer Residence	FLORIÓPOLIS	31,50
2	1178	Loteamento Renacer Residence	FLORIÓPOLIS	31,50
2	1178	Loteamento Renacer Residence	FLORIÓPOLIS	31,50

Cont. TABELA V - VALORES UNITÁRIOS NAS FACES DE QUADRA DO SETOR 2

SETOR	QUADRA	LOGRADOURO	BAIRRO	VALOR (EM UFMP)
2	1178	Loteamento Renacer Residence	FLORIÓPOLIS	31,50
2	1178	Loteamento Renacer Residence	FLORIÓPOLIS	31,50
2	1179	Loteamento Renacer Residence	FLORIÓPOLIS	31,50
2	1179	Loteamento Renacer Residence	FLORIÓPOLIS	31,50
2	1179	Loteamento Renacer Residence	FLORIÓPOLIS	31,50
2	1179	Loteamento Renacer Residence	FLORIÓPOLIS	31,50
2	1180	Loteamento Renacer Residence	FLORIÓPOLIS	31,50
2	1180	Loteamento Renacer Residence	FLORIÓPOLIS	31,50
2	1180	Loteamento Renacer Residence	FLORIÓPOLIS	31,50
2	1180	Loteamento Renacer Residence	FLORIÓPOLIS	31,50
2	1181	Loteamento Renacer Residence	FLORIÓPOLIS	31,50
2	1181	Loteamento Renacer Residence	FLORIÓPOLIS	31,50
2	1181	Loteamento Renacer Residence	FLORIÓPOLIS	31,50
2	1182	Loteamento Renacer Residence	FLORIÓPOLIS	31,50
2	1182	Loteamento Renacer Residence	FLORIÓPOLIS	31,50
2	1182	Loteamento Renacer Residence	FLORIÓPOLIS	31,50
2	1183	Loteamento Renacer Residence	FLORIÓPOLIS	31,50
2	1183	Loteamento Renacer Residence	FLORIÓPOLIS	31,50
2	1183	Loteamento Renacer Residence	FLORIÓPOLIS	31,50
2	1184	Loteamento Renacer Residence	FLORIÓPOLIS	31,50
2	1184	Loteamento Renacer Residence	FLORIÓPOLIS	31,50
2	1184	Loteamento Renacer Residence	FLORIÓPOLIS	31,50
2	1185	Loteamento Renacer Residence	FLORIÓPOLIS	31,50
2	1185	Loteamento Renacer Residence	FLORIÓPOLIS	31,50
2	1185	Loteamento Renacer Residence	FLORIÓPOLIS	31,50
2	1185	Loteamento Renacer Residence	FLORIÓPOLIS	31,50
2	1185	Loteamento Renacer Residence	FLORIÓPOLIS	31,50
2	1186	Loteamento Renacer Residence	FLORIÓPOLIS	31,50
2	1186	Loteamento Renacer Residence	FLORIÓPOLIS	31,50
2	1186	Loteamento Renacer Residence	FLORIÓPOLIS	31,50
2	1187	Av Padre Raimundo José Vieira	FLORIÓPOLIS	12,20
2	1187	Rua Sem Denominação	FLORIÓPOLIS	12,20
2	1187	Rua José Nelson de C Pires	FLORIÓPOLIS	12,20
2	1187	Av Leonardo de Carvalho C Branco	FLORIÓPOLIS	34,25
2	1188	Rua José Nelson de C Pires	FLORIÓPOLIS	10,63
2	1188	Av Leonardo de Carvalho C Branco	FLORIÓPOLIS	30,31
2	1188	Rua Nelson Pires Alves	FLORIÓPOLIS	10,63
2	1189	Rua Nelson Pires Alves	FLORIÓPOLIS	10,63
2	1189	Av Leonardo de Carvalho C Branco	FLORIÓPOLIS	30,31
2	1189	Rua Sem Denominação	FLORIÓPOLIS	10,63
2	1190	Av Padre Raimundo José Vieira	FLORIÓPOLIS	10,63
2	1190	Av Padre Raimundo José Vieira	FLORIÓPOLIS	10,63
2	1190	Av Padre Raimundo José Vieira	FLORIÓPOLIS	10,63
2	1190	Av Padre Raimundo José Vieira	FLORIÓPOLIS	16,14
2	1190	Av Padre Raimundo José Vieira	FLORIÓPOLIS	16,14



PREFEITURA MUNICIPAL DE PARNAÍBA  
PLANTA GENÉRICA DE VALORES

TABELA VI

VALORES UNITÁRIOS NAS FACES DE QUADRA DO SETOR 3

SETOR	QUADRA	LOGRADOURO	BAIRRO	Valor Unitário (R\$/m²)	VALOR (EM UFMP)
3	1	Avenida Das Normalistas	CAMPOS	303	119,29
3	1	Avenida Princesa Isabel	CAMPOS	345	135,83
3	1	Rua Cel. Joaquim Antônio	CAMPOS	291	114,57
3	2	Avenida Das Normalistas	CAMPOS	303	119,29
3	2	Rua Cel. Joaquim Antônio	CAMPOS	291	114,57
3	2	Avenida Princesa Isabel	CAMPOS	345	135,83
3	2	Rua David Caldas	CAMPOS	291	114,57
3	2	Avenida Senador Furtado	CAMPOS	303	119,29
3	3	Rua David Caldas	CAMPOS	345	135,83
3	3	Avenida Princesa Isabel	CAMPOS	345	135,83
3	3	Avenida Senador Furtado	CAMPOS	303	119,29
3	4	Avenida Das Normalistas	CAMPOS	230	90,55
3	4	Avenida Senador Furtado	CAMPOS	230	90,55
3	4	Rua David Caldas	CAMPOS	230	90,55
3	4	Rua Teresina	CAMPOS	230	90,55
3	5	Rua David Caldas	CAMPOS	230	90,55
3	5	Avenida Senador Furtado	CAMPOS	230	90,55
3	5	Avenida Princesa Isabel	CAMPOS	230	90,55
3	5	Rua Teresina	CAMPOS	230	90,55
3	6	Avenida Das Normalistas	SAO FRANCISCO	230	90,55
3	6	Rua Teresina	SAO FRANCISCO	230	90,55
3	6	Rua David Caldas	SAO FRANCISCO	230	90,55
3	6	Rua Vieira da Cunha	SAO FRANCISCO	230	90,55
3	7	Rua David Caldas	SAO FRANCISCO	230	90,55
3	7	Rua Teresina	SAO FRANCISCO	230	90,55
3	7	Rua Castelo	SAO FRANCISCO	230	90,55
3	7	Rua Vieira da Cunha	SAO FRANCISCO	230	90,55
3	8	Rua Castelo	SAO FRANCISCO	230	90,55
3	8	Avenida Princesa Isabel	SAO FRANCISCO	230	90,55
3	8	Rua Vieira da Cunha	SAO FRANCISCO	230	90,55
3	9	Avenida Das Normalistas	SAO FRANCISCO	230	90,55
3	9	Rua Vieira da Cunha	SAO FRANCISCO	230	90,55
3	9	Rua David Caldas	SAO FRANCISCO	230	90,55
3	9	Rua Floriano	SAO FRANCISCO	230	90,55
3	10	Rua David Caldas	SAO FRANCISCO	230	90,55
3	10	Rua Vieira da Cunha	SAO FRANCISCO	230	90,55
3	10	Rua Castelo	SAO FRANCISCO	230	90,55
3	10	Rua Floriano	SAO FRANCISCO	230	90,55
3	11	Rua Castelo	SAO FRANCISCO	230	90,55
3	11	Rua Vieira da Cunha	SAO FRANCISCO	230	90,55
3	11	Avenida Princesa Isabel	SAO FRANCISCO	230	90,55
3	11	Rua Valença	SAO FRANCISCO	230	90,55
3	11	Rua Floriano	SAO FRANCISCO	230	90,55
3	12	Rua Valença	SAO FRANCISCO	230	90,55
3	12	Avenida Princesa Isabel	SAO FRANCISCO	230	90,55
3	12	Rua Floriano	SAO FRANCISCO	230	90,55
3	13	Avenida Das Normalistas	SAO FRANCISCO	230	90,55
3	13	Rua Floriano	SAO FRANCISCO	230	90,55
3	13	Rua David Caldas	SAO FRANCISCO	230	90,55
3	13	Avenida Cel. Lucas Correia	SAO FRANCISCO	230	90,55
3	14	Rua David Caldas	SAO FRANCISCO	230	90,55
3	14	Rua Floriano	SAO FRANCISCO	230	90,55

## Anexos da Lei Complementar nº 058, de 30 de setembro de 2014

Cont. TABELA VI - VALORES UNITÁRIOS NAS FACES DE QUADRA DO SETOR 3

SETOR	QUADRA	LOGRADOURO	BAIRRO	Valor Unitário (R\$/m²)	VALOR (EM UFMP)
3	14	Rua Castelo	SÃO FRANCISCO	230	90,55
3	14	Avenida Cel. Lucas Correia	SÃO FRANCISCO	230	90,55
3	15	Rua Castelo	SÃO FRANCISCO	230	90,55
3	15	Rua Floriano	SÃO FRANCISCO	230	90,55
3	15	Rua Valença	SÃO FRANCISCO	230	90,55
3	16	Avenida Cel. Lucas Correia	SÃO FRANCISCO	230	90,55
3	16	Rua Valença	SÃO FRANCISCO	230	90,55
3	16	Rua Floriano	SÃO FRANCISCO	230	90,55
3	16	Avenida Princesa Isabel	SÃO FRANCISCO	230	90,55
3	16	Rua Picos	SÃO FRANCISCO	230	90,55
3	16	Avenida Cel. Lucas Correia	SÃO FRANCISCO	230	90,55
3	17	Rua Picos	SÃO FRANCISCO	230	90,55
3	17	Avenida Princesa Isabel	SÃO FRANCISCO	230	90,55
3	17	Avenida Cel. Lucas Correia	SÃO FRANCISCO	230	90,55
3	18	Avenida Das Normalistas	BEBEDOIRO	133	52,36
3	18	Avenida Cel. Lucas Correia	BEBEDOIRO	133	52,36
3	18	Rua David Caldas	BEBEDOIRO	133	52,36
3	18	Rua Oeiras	BEBEDOIRO	133	52,36
3	19	Rua David Caldas	BEBEDOIRO	133	52,36
3	19	Avenida Cel. Lucas Correia	BEBEDOIRO	133	52,36
3	19	Rua Castelo	BEBEDOIRO	133	52,36
3	19	Rua Oeiras	BEBEDOIRO	133	52,36
3	20	Rua Castelo	BEBEDOIRO	133	52,36
3	20	Avenida Cel. Lucas Correia	BEBEDOIRO	133	52,36
3	20	Rua Valença	BEBEDOIRO	133	52,36
3	20	Rua Oeiras	BEBEDOIRO	133	52,36
3	21	Rua Valença	SÃO FRANCISCO	133	52,36
3	21	Avenida Cel. Lucas Correia	SÃO FRANCISCO	133	52,36
3	21	Rua Picos	SÃO FRANCISCO	133	52,36
3	21	Rua Oeiras	SÃO FRANCISCO	133	52,36
3	22	Rua Picos	SÃO FRANCISCO	133	52,36
3	22	Avenida Cel. Lucas Correia	SÃO FRANCISCO	133	52,36
3	22	Rua São Pedro	SÃO FRANCISCO	133	52,36
3	22	Rua Oeiras	SÃO FRANCISCO	133	52,36
3	23	Rua São Pedro	SÃO FRANCISCO	133	52,36
3	23	Avenida Princesa Isabel	SÃO FRANCISCO	133	52,36
3	23	Rua Oeiras	SÃO FRANCISCO	133	52,36
3	24	Avenida Das Normalistas	BEBEDOIRO	133	52,36
3	24	Rua Oeiras	BEBEDOIRO	133	52,36
3	24	Rua David Caldas	BEBEDOIRO	133	52,36
3	24	Rua Jaicos	BEBEDOIRO	133	52,36
3	25	Rua David Caldas	BEBEDOIRO	133	52,36
3	25	Rua Oeiras	BEBEDOIRO	133	52,36
3	25	Rua Castelo	BEBEDOIRO	133	52,36
3	25	Rua Jaicos	BEBEDOIRO	133	52,36
3	26	Rua Castelo	BEBEDOIRO	133	52,36
3	26	Rua Oeiras	BEBEDOIRO	133	52,36
3	26	Rua Valença	BEBEDOIRO	133	52,36
3	26	Rua Jaicos	BEBEDOIRO	133	52,36
3	27	Rua Valença	BEBEDOIRO	133	52,36
3	27	Rua Oeiras	BEBEDOIRO	133	52,36
3	27	Rua Picos	BEBEDOIRO	133	52,36
3	27	Rua Jaicos	BEBEDOIRO	133	52,36
3	28	Rua Picos	BEBEDOIRO	133	52,36
3	28	Rua Oeiras	BEBEDOIRO	133	52,36
3	28	Rua São Pedro	BEBEDOIRO	133	52,36
3	28	Rua Jaicos	BEBEDOIRO	133	52,36
3	29	Rua São Pedro	SÃO FRANCISCO	133	52,36
3	29	Rua Oeiras	SÃO FRANCISCO	133	52,36
3	29	Avenida Princesa Isabel	SÃO FRANCISCO	133	52,36
3	29	Rua Jaicos	SÃO FRANCISCO	133	52,36
3	30	Avenida Das Normalistas	BEBEDOIRO	133	52,36
3	30	Rua Jaicos	BEBEDOIRO	133	52,36
3	30	Rua David Caldas	BEBEDOIRO	133	52,36
3	30	Rua Campo Maior	BEBEDOIRO	133	52,36
3	31	Rua David Caldas	BEBEDOIRO	133	52,36
3	31	Rua Jaicos	BEBEDOIRO	133	52,36
3	31	Rua Castelo	BEBEDOIRO	133	52,36
3	31	Rua Campo Maior	BEBEDOIRO	133	52,36
3	32	Rua Castelo	BEBEDOIRO	133	52,36
3	32	Rua Jaicos	BEBEDOIRO	133	52,36
3	32	Rua Valença	BEBEDOIRO	133	52,36
3	32	Rua Campo Maior	BEBEDOIRO	133	52,36
3	33	Rua Valença	BEBEDOIRO	133	52,36
3	33	Rua Jaicos	BEBEDOIRO	133	52,36
3	33	Rua Picos	BEBEDOIRO	133	52,36
3	33	Rua Campo Maior	BEBEDOIRO	133	52,36
3	34	Rua Picos	BEBEDOIRO	133	52,36
3	34	Rua Jaicos	BEBEDOIRO	133	52,36
3	34	Rua São Pedro	BEBEDOIRO	133	52,36
3	34	Rua Campo Maior	BEBEDOIRO	133	52,36
3	35	Rua São Pedro	SÃO FRANCISCO	133	52,36
3	35	Rua Jaicos	SÃO FRANCISCO	133	52,36
3	35	Rua da Baixinha	SÃO FRANCISCO	133	52,36
3	35	Rua Campo Maior	SÃO FRANCISCO	133	52,36
3	36	Rua da Baixinha	SÃO FRANCISCO	133	52,36
3	36	Rua Jaicos	SÃO FRANCISCO	133	52,36
3	36	Avenida Princesa Isabel	SÃO FRANCISCO	133	52,36
3	36	Rua Campo Maior	SÃO FRANCISCO	133	52,36
3	37	Rua João do Cicero	BEBEDOIRO	133	52,36
3	37	Rua Campo Maior	BEBEDOIRO	133	52,36
3	37	Rua David Caldas	BEBEDOIRO	133	52,36
3	38	Rua David Caldas	BEBEDOIRO	133	52,36
3	38	Rua Campo Maior	BEBEDOIRO	133	52,36
3	38	Rua Castelo	BEBEDOIRO	133	52,36
3	38	Rua João do Cicero	BEBEDOIRO	133	52,36
3	39	Rua Castelo	BEBEDOIRO	133	52,36
3	39	Rua Campo Maior	BEBEDOIRO	133	52,36
3	39	Rua Valença	BEBEDOIRO	133	52,36
3	39	Rua Paraná	BEBEDOIRO	133	52,36
3	40	Rua Valença	BEBEDOIRO	133	52,36
3	40	Rua Campo Maior	BEBEDOIRO	133	52,36
3	40	Rua Picos	BEBEDOIRO	133	52,36
3	40	Rua Paraná	BEBEDOIRO	133	52,36
3	41	Rua Picos	BEBEDOIRO	133	52,36
3	41	Rua Campo Maior	BEBEDOIRO	133	52,36
3	41	Rua São Pedro	BEBEDOIRO	133	52,36
3	41	Rua Paraná	BEBEDOIRO	133	52,36
3	42	Rua São Pedro	SÃO FRANCISCO	133	52,36
3	42	Rua Campo Maior	SÃO FRANCISCO	133	52,36
3	42	Rua da Baixinha	SÃO FRANCISCO	133	52,36
3	42	Rua Paraná	SÃO FRANCISCO	133	52,36
3	43	Rua Paraná	SÃO FRANCISCO	133	52,36
3	43	Rua da Baixinha	SÃO FRANCISCO	133	52,36
3	44	Rua da Baixinha	SÃO FRANCISCO	133	52,36
3	44	Rua Campo Maior	SÃO FRANCISCO	133	52,36

Cont. TABELA VI - VALORES UNITÁRIOS NAS FACES DE QUADRA DO SETOR 3

SETOR	QUADRA	LOGRADOURO	BAIRRO	Valor Unitário (R\$/m²)	VALOR (EM UFMP)
3	44	Avenida Princesa Isabel	SÃO FRANCISCO	133	52,36
3	44	Rua Paraná	SÃO FRANCISCO	133	52,36
3	45	Rua Jostias de Moraes Correia	BEBEDOIRO	133	52,36
3	45	Rua João do Cicero	BEBEDOIRO	133	52,36
3	45	Avenida João Batista Silva	BEBEDOIRO	133	52,36
3	46	Rua Castelo	BEBEDOIRO	133	52,36
3	46	Rua Paraná	BEBEDOIRO	133	52,36
3	46	Rua Valença	BEBEDOIRO	133	52,36
3	46	Rua João do Cicero	BEBEDOIRO	133	52,36
3	47	Rua Valença	BEBEDOIRO	133	52,36
3	47	Rua Paraná	BEBEDOIRO	133	52,36
3	47	Rua Picos	BEBEDOIRO	133	52,36
3	47	Rua João do Cicero	BEBEDOIRO	133	52,36
3	48	Rua Picos	BEBEDOIRO	133	52,36
3	48	Rua Paraná	BEBEDOIRO	133	52,36
3	48	Rua São Pedro	BEBEDOIRO	133	52,36
3	48	TRV São Pedro	BEBEDOIRO	133	52,36
3	49	Rua Picos	BEBEDOIRO	133	52,36
3	49	TRV São Pedro	BEBEDOIRO	133	52,36
3	49	Rua São Pedro	BEBEDOIRO	133	52,36
3	49	Rua João do Cicero	BEBEDOIRO	133	52,36
3	50	Rua São Pedro	SÃO FRANCISCO	133	52,36
3	50	Rua Paraná	SÃO FRANCISCO	133	52,36
3	50	Rua da Baixinha	SÃO FRANCISCO	133	52,36
3	50	Avenida João Batista Silva	SÃO FRANCISCO	133	52,36
3	51	Rua da Baixinha	SÃO FRANCISCO	133	52,36
3	51	Rua Paraná	SÃO FRANCISCO	133	52,36
3	51	Avenida João Batista Silva	SÃO FRANCISCO	133	52,36
3	52	Rua Genésio Pires	SANTA LUZIA	274	107,87
3	52	Avenida João Batista Silva	SANTA LUZIA	274	107,87
3	52	Avenida José de Moraes Correia	SANTA LUZIA	274	107,87
3	52	Rua Zacarias Soares	SANTA LUZIA	274	107,87
3	53	Rua Genésio Pires	SANTA LUZIA	274	107,87
3	53	Rua Zacarias Soares	SANTA LUZIA	274	107,87
3	53	Avenida José de Moraes Correia	SANTA LUZIA	274	107,87
3	53	Rua Raimundo Machado Moraes	SANTA LUZIA	274	107,87
3	54	Rua Genésio Pires	SANTA LUZIA	274	107,87
3	54	Rua Raimundo Machado Moraes	SANTA LUZIA	274	107,87
3	54	Avenida José de Moraes Correia	SANTA LUZIA	274	107,87
3	54	Rua José Menton	SANTA LUZIA	274	107,87
3	55	Rua Genésio Pires	SANTA LUZIA	274	107,87
3	55	Rua José Menton	SANTA LUZIA	274	107,87
3	55	Avenida José de Moraes Correia	SANTA LUZIA	274	107,87
3	55	Rua Rubens Furtado	SANTA LUZIA	274	107,87
3	56	Rua Genésio Pires	SANTA LUZIA	274	107,87
3	56	Rua Rubens Furtado	SANTA LUZIA	274	107,87
3	56	Avenida José de Moraes Correia	SANTA LUZIA	274	107,87
3	56	Rua Godofredo de Miranda	SANTA LUZIA	274	107,87
3	57	Rua Genésio Pires	SANTA LUZIA	274	107,87
3	57	Rua Godofredo de Miranda	SANTA LUZIA	274	107,87
3	57	Avenida José de Moraes Correia	SANTA LUZIA	274	107,87
3	57	TRV José de Moraes Correia	SANTA LUZIA	274	107,87
3	58	Rua Genésio Pires	SANTA LUZIA	217	85,43
3	58	TRV José de Moraes Correia	SANTA LUZIA	217	85,43
3	58	Avenida José de Moraes Correia	SANTA LUZIA	217	85,43
3	58	Rua João Moises	SANTA LUZIA	217	85,43
3	59	Rua Genésio Pires	SANTA LUZIA	217	85,43
3	59	Rua João Moises	SANTA LUZIA	217	85,43
3	59	Avenida José de Moraes Correia	SANTA LUZIA	217	85,43
3	59	Rua do Cajueiro	SANTA LUZIA	217	85,43
3	60	Rua Genésio Pires	SANTA LUZIA	217	85,43
3	60	Rua Nova	SANTA LUZIA	217	85,43
3	60	Avenida José de Moraes Correia	SANTA LUZIA	217	85,43
3	60	Rua Nova	SANTA LUZIA	217	85,43
3	61	Rua Genésio Pires	SANTA LUZIA	217	85,43
3	61	Rua Nova	SANTA LUZIA	217	85,43
3	61	Avenida José de Moraes Correia	SANTA LUZIA	217	85,43
3	61	Rua Verediano Borges	SANTA LUZIA	217	85,43
3	61	TRV Gabriel Ferreira	SANTA LUZIA	217	85,43
3	62	Rua Felipe Mota	SANTA LUZIA	217	85,43
3	62	Rua Gabriel Ferreira	SANTA LUZIA	217	85,43
3	62	Rua Genésio Pires	SANTA LUZIA	217	85,43
3	62	Rua João Moises	SANTA LUZIA	217	85,43
3	63	Rua Genésio Pires	SANTA LUZIA	217	85,43
3	63	Rua Verediano Borges	SANTA LUZIA	217	85,43
3	63	Avenida José de Moraes Correia	SANTA LUZIA	217	85,43
3	63	TRV Genésio Pires II	SANTA LUZIA	217	85,43
3	64	Vila Dr. João Silva Filho	SANTA LUZIA	217	85,43
3	64	Rua Genésio Pires	SANTA LUZIA	217	85,43
3	64	TRV Genésio Pires II	SANTA LUZIA	217	85,43
3	65	TRV Genésio Pires II	SANTA LUZIA	217	85,43
3	65	Avenida José de Moraes Correia	SANTA LUZIA	217	85,43
3	65	Rua Dom Pedro I	SANTA LUZIA	217	85,43
3	65	Rua Genésio Pires	SANTA LUZIA	217	85,43
3	66	Rua Antônio Domingos Ferreira	PRIMAVERA	120	47,24
3	66	Avenida José de Moraes Correia	PRIMAVERA	120	47,24
3	66	TRV José de Moraes Correia II	PRIMAVERA	120	47,24
3	66	Rua Genésio Pires	PRIMAVERA	120	47,24
3	67	Rua Dom Pedro I	PRIMAVERA	120	47,24
3	67	Avenida José de Moraes Correia	PRIMAVERA	120	47,24
3	67	Rua Antônio Domingos Ferreira	PRIMAVERA	120	47,24
3	68	Rua Dom Pedro I	PRIMAVERA	120	47,24
3	68	Rua Genésio Pires	PRIMAVERA	120	47,24
3	68	TRV José de Moraes Correia II	PRIMAVERA	120	47,24
3	68	Avenida José de Moraes Correia	PRIMAVERA	120	47,24
3	68	Rua do Preventorio	PRIMAVERA	120	47,24
3	68	Rua Arizona	PRIMAVERA	120	47,24
3	68	Avenida Evandro Lins e Silva	PRIMAVERA	120	47,24
3	68	Rua Dep. Ribeiro Magalhães	PRIMAVERA	120	47,24
3	68	Rua Projetada 89	PRIMAVERA	120	47,24
3	69	Avenida João Batista Silva	SANTA LUZIA	271	106,69
3	69	Rua Genésio Pires	SANTA LUZIA	271	106,69
3	69	Rua Zacarias Soares	SANTA LUZIA	271	106,69
3	69	Rua Felipe Mota	SANTA LUZIA	271	106,69
3	70	Rua Zacarias Soares	SANTA LUZIA	120	47,24
3	70	Rua Genésio Pires	SANTA LUZIA	120	47,24
3	70	Rua Raimundo Machado Moraes	SANTA LUZIA	1	



## Anexos da Lei Complementar nº 058, de 30 de setembro de 2014

Cont. TABELA VI - VALORES UNITÁRIOS NAS FACES DE QUADRA DO SETOR 3

SETOR	QUADRA	LOGRADOURO	BAIRRO	Valor Unitário (R\$/m²)	VALOR (EM UFMP)
3	73	Rua Rubens Furtado	SANTA LUZIA	274	107,87
3	73	Rua Genésio Pires	SANTA LUZIA	274	107,87
3	73	Rua Godofredo de Miranda	SANTA LUZIA	274	107,87
3	73	Rua Felipe Mota	SANTA LUZIA	274	107,87
3	74	Rua Godofredo de Miranda	SANTA LUZIA	274	107,87
3	74	Rua Genésio Pires	SANTA LUZIA	274	107,87
3	74	TRV José de Moraes Correia	SANTA LUZIA	274	107,87
3	74	Rua Felipe Mota	SANTA LUZIA	274	107,87
3	75	TRV José de Moraes Correia	SANTA LUZIA	217	85,43
3	75	Rua Genésio Pires	SANTA LUZIA	217	85,43
3	75	Rua João Moises	SANTA LUZIA	217	85,43
3	75	Rua Três	SANTA LUZIA	217	85,43
3	76	TRV José de Moraes Correia	SANTA LUZIA	217	85,43
3	76	Rua Três	SANTA LUZIA	217	85,43
3	76	Rua João Moises	SANTA LUZIA	217	85,43
3	76	Rua Felipe Mota	SANTA LUZIA	217	85,43
3	77	TRV José de Moraes Correia	SANTA LUZIA	217	85,43
3	77	Rua Felipe Mota	SANTA LUZIA	217	85,43
3	77	Rua João Moises	SANTA LUZIA	217	85,43
3	77	Rua Três de Janeiro	SANTA LUZIA	217	85,43
3	78	TRV José de Moraes Correia	SANTA LUZIA	120	47,24
3	78	Rua três	SANTA LUZIA	120	47,24
3	78	Rua João Moises	SANTA LUZIA	120	47,24
3	79	Rua João Moises	SANTA LUZIA	217	85,43
3	79	Rua Felipe Mota	SANTA LUZIA	217	85,43
3	79	TRV Felipe Mota	SANTA LUZIA	217	85,43
3	79	Rua Três de Janeiro	SANTA LUZIA	217	85,43
3	80	Rua João Moises	SANTA LUZIA	120	47,24
3	80	Rua Três de Janeiro	SANTA LUZIA	120	47,24
3	80	TRV Felipe Mota	SANTA LUZIA	120	47,24
3	81	TRV Felipe Mota	SANTA LUZIA	120	47,24
3	81	Rua Felipe Mota	SANTA LUZIA	120	47,24
3	81	Rua Verediano Borges	SANTA LUZIA	120	47,24
3	82	Rua Gabriel Ferreira	SANTA LUZIA	217	85,43
3	82	Rua Genésio Pires	SANTA LUZIA	217	85,43
3	82	Rua Verediano Borges	SANTA LUZIA	217	85,43
3	82	Rua Felipe Mota	SANTA LUZIA	217	85,43
3	83	Rua Verediano Borges	SANTA LUZIA	120	47,24
3	83	TRV Veridiano Borges	SANTA LUZIA	120	47,24
3	83	TRV Genésio Pires	SANTA LUZIA	120	47,24
3	84	Rua Verediano Borges	SANTA LUZIA	217	85,43
3	84	Rua Genésio Pires	SANTA LUZIA	217	85,43
3	84	TRV Genésio Pires	SANTA LUZIA	217	85,43
3	84	TRV Veridiano Borges	SANTA LUZIA	217	85,43
3	85	TRV Genésio Pires	SANTA LUZIA	120	47,24
3	85	Rua Genésio Pires	SANTA LUZIA	120	47,24
3	85	Rua Dom Pedro I	SANTA LUZIA	120	47,24
3	86	Avenida João Batista Silva	SANTA LUZIA	120	47,24
3	86	Rua Felipe Mota	SANTA LUZIA	120	47,24
3	86	Rua Raimundo Machado Moraes	SANTA LUZIA	120	47,24
3	86	Rua Antônio Neves	SANTA LUZIA	120	47,24
3	87	Rua Raimundo Machado Moraes	SANTA LUZIA	120	47,24
3	87	Rua Felipe Mota	SANTA LUZIA	120	47,24
3	87	Rua José Menton	SANTA LUZIA	120	47,24
3	87	Rua Antônio Neves	SANTA LUZIA	120	47,24
3	88	Rua José Menton	SANTA LUZIA	120	47,24
3	88	Rua Felipe Mota	SANTA LUZIA	120	47,24
3	88	Rua Rubens Furtado	SANTA LUZIA	120	47,24
3	88	Rua Antônio Neves	SANTA LUZIA	120	47,24
3	89	Rua Rubens Furtado	SANTA LUZIA	120	47,24
3	89	Rua Felipe Mota	SANTA LUZIA	120	47,24
3	89	Rua Godofredo de Miranda	SANTA LUZIA	120	47,24
3	89	Rua Antônio Neves	SANTA LUZIA	120	47,24
3	90	Rua Godofredo de Miranda	SANTA LUZIA	120	47,24
3	90	Rua Felipe Mota	SANTA LUZIA	120	47,24
3	90	TRV José de Moraes Correia	SANTA LUZIA	120	47,24
3	90	Rua Antônio Neves	SANTA LUZIA	120	47,24
3	91	Rua Frei João Pedro	SÃO VICENTE DE PAULA	80	31,50
3	91	Rua Antônio Firmino da Cruz	SÃO VICENTE DE PAULA	80	31,50
3	91	Rua Roland Jacob	SÃO VICENTE DE PAULA	80	31,50
3	92	Avenida João Batista Silva	SÃO VICENTE DE PAULA	80	31,50
3	92	Rua Roland Jacob	SÃO VICENTE DE PAULA	80	31,50
3	92	Rua Antônio Firmino da Cruz	SÃO VICENTE DE PAULA	80	31,50
3	92	Rua Mira Rios	SÃO VICENTE DE PAULA	80	31,50
3	93	Avenida João Batista Silva	SÃO VICENTE DE PAULA	80	31,50
3	93	Rua Mira Rios	SÃO VICENTE DE PAULA	80	31,50
3	93	Rua Antônio Firmino da Cruz	SÃO VICENTE DE PAULA	80	31,50
3	94	Rua José Ribamar de Lima	SÃO VICENTE DE PAULA	80	31,50
3	94	Rua Guarani Ferreira Linhares	SÃO VICENTE DE PAULA	80	31,50
3	94	Rua José Mendes Mourão	SÃO VICENTE DE PAULA	80	31,50
3	94	Avenida João Batista Silva	SÃO VICENTE DE PAULA	80	31,50
3	95	Avenida João Batista Silva	SÃO VICENTE DE PAULA	80	31,50
3	95	Rua José Mendes Mourão	SÃO VICENTE DE PAULA	80	31,50
3	95	Rua Guarani Ferreira Linhares	SÃO VICENTE DE PAULA	80	31,50
3	96	Rua Guarani Ferreira Linhares	SÃO VICENTE DE PAULA	80	31,50
3	96	Rua José Ribamar de Lima	SÃO VICENTE DE PAULA	80	31,50
3	96	Rua Antônio Firmino da Cruz	SÃO VICENTE DE PAULA	80	31,50
3	96	Rua José Mendes Mourão	SÃO VICENTE DE PAULA	80	31,50
3	97	Rua Guarani Ferreira Linhares	SÃO VICENTE DE PAULA	80	31,50
3	97	Rua José Mendes Mourão	SÃO VICENTE DE PAULA	80	31,50
3	97	Rua Antônio Firmino da Cruz	SÃO VICENTE DE PAULA	80	31,50
3	98	Rua Antônio Firmino da Cruz	SÃO VICENTE DE PAULA	80	31,50
3	98	Rua José Mendes Mourão	SÃO VICENTE DE PAULA	80	31,50

Cont. TABELA VI - VALORES UNITÁRIOS NAS FACES DE QUADRA DO SETOR 3

SETOR	QUADRA	LOGRADOURO	BAIRRO	Valor Unitário (R\$/m²)	VALOR (EM UFMP)
3	98	Rua Mauricio Ferreira dos Reis	SÃO VICENTE DE PAULA	80	31,50
3	98	Rua do Barreiro	SÃO VICENTE DE PAULA	80	31,50
3	99	Rua Antônio Firmino da Cruz	SÃO VICENTE DE PAULA	80	31,50
3	99	Rua José Ribamar de Lima	SÃO VICENTE DE PAULA	80	31,50
3	99	Rua Mauricio Ferreira dos Reis	SÃO VICENTE DE PAULA	80	31,50
3	99	Rua José Mendes Mourão	SÃO VICENTE DE PAULA	80	31,50
3	100	Rua Antônio Firmino da Cruz	SÃO VICENTE DE PAULA	80	31,50
3	100	Rua Fausto Bastos	SÃO VICENTE DE PAULA	80	31,50
3	100	Rua Mauricio Ferreira dos Reis	SÃO VICENTE DE PAULA	80	31,50
3	100	Rua José Ribamar de Lima	SÃO VICENTE DE PAULA	80	31,50
3	101	Rua Antônio Firmino da Cruz	SÃO VICENTE DE PAULA	80	31,50
3	101	Rua Fausto Bastos	SÃO VICENTE DE PAULA	80	31,50
3	101	Rua Mauricio Ferreira dos Reis	SÃO VICENTE DE PAULA	80	31,50
3	101	Rua Mira Rios	SÃO VICENTE DE PAULA	80	31,50
3	102	Rua Antônio Firmino da Cruz	SÃO VICENTE DE PAULA	80	31,50
3	102	Rua Mira Rios	SÃO VICENTE DE PAULA	80	31,50
3	102	Rua Mauricio Ferreira dos Reis	SÃO VICENTE DE PAULA	80	31,50
3	102	Rua Roland Jacob	SÃO VICENTE DE PAULA	80	31,50
3	103	Rua Antônio Firmino da Cruz	SÃO VICENTE DE PAULA	80	31,50
3	103	Rua Roland Jacob	SÃO VICENTE DE PAULA	80	31,50
3	103	Rua Mauricio Ferreira dos Reis	SÃO VICENTE DE PAULA	80	31,50
3	103	Rua Frei João Pedro	SÃO VICENTE DE PAULA	80	31,50
3	104	TRV Frei João Pedro I	SÃO VICENTE DE PAULA	60	23,62
3	104	Rua Frei João Pedro	SÃO VICENTE DE PAULA	60	23,62
3	104	Rua Mauricio Ferreira dos Reis	SÃO VICENTE DE PAULA	60	23,62
3	105	Rua Frei João Pedro	SÃO VICENTE DE PAULA	60	23,62
3	105	Rua Mauricio Ferreira dos Reis	SÃO VICENTE DE PAULA	60	23,62
3	105	TRV Frei João Pedro I	SÃO VICENTE DE PAULA	60	23,62
3	105	Rua Manoel Paulino Marques	SÃO VICENTE DE PAULA	60	23,62
3	106	Rua Mauricio Ferreira dos Reis	SÃO VICENTE DE PAULA	80	31,50
3	106	Rua Frei João Pedro	SÃO VICENTE DE PAULA	80	31,50
3	106	Rua Manoel Paulino Marques	SÃO VICENTE DE PAULA	80	31,50
3	106	Rua Roland Jacob	SÃO VICENTE DE PAULA	80	31,50
3	107	Rua Mauricio Ferreira dos Reis	SÃO VICENTE DE PAULA	80	31,50
3	107	Rua Roland Jacob	SÃO VICENTE DE PAULA	80	31,50
3	107	Rua Manoel Paulino Marques	SÃO VICENTE DE PAULA	80	31,50
3	107	Rua Mira Rios	SÃO VICENTE DE PAULA	80	31,50
3	108	Rua Mauricio Ferreira dos Reis	SÃO VICENTE DE PAULA	80	31,50
3	108	Rua Fausto Bastos	SÃO VICENTE DE PAULA	80	31,50
3	108	Rua José Ribamar de Lima	SÃO VICENTE DE PAULA	80	31,50
3	108	Rua Manoel Paulino Marques	SÃO VICENTE DE PAULA	80	31,50
3	109	Rua Mauricio Ferreira dos Reis	SÃO VICENTE DE PAULA	80	31,50
3	109	Rua Mira Rios	SÃO VICENTE DE PAULA	80	31,50
3	109	Rua Manoel Paulino Marques	SÃO VICENTE DE PAULA	80	31,50
3	109	Rua Fausto Bastos	SÃO VICENTE DE PAULA	80	31,50
3	110	Rua Mauricio Ferreira dos Reis	SÃO VICENTE DE PAULA	80	31,50
3	110	Rua José Mendes Mourão	SÃO VICENTE DE PAULA	80	31,50
3	110	Rua Lina Alves Magalhães	SÃO VICENTE DE PAULA	80	31,50
3	111	Rua Mauricio Ferreira dos Reis	SÃO VICENTE DE PAULA	80	31,50
3	111	Rua José Mendes Mourão	SÃO VICENTE DE PAULA	80	31,50
3	111	Rua Lina Alves Magalhães	SÃO VICENTE DE PAULA	80	31,50
3	111	Rua do Barreiro	SÃO VICENTE DE PAULA	80	31,50
3	112	Rua Lina Alves Magalhães	SÃO VICENTE DE PAULA	80	31,50
3	112	Rua José Mendes Mourão	SÃO VICENTE DE PAULA	80	31,50
3	112	Rua Manoel Paulino Marques	SÃO VICENTE DE PAULA	80	31,50
3	112	Rua do Barreiro	SÃO VICENTE DE PAULA	80	31,50
3	113	Rua Lina Alves Magalhães	SÃO VICENTE DE PAULA	80	31,50
3	113	Rua José Ribamar de Lima	SÃO VICENTE DE PAULA	80	31,50
3	113	Rua Manoel Paulino Marques	SÃO VICENTE DE PAULA	80	31,50

## Anexos da Lei Complementar nº 058, de 30 de setembro de 2014

Cont. TABELA VI - VALORES UNITÁRIOS NAS FACES DE QUADRA DO SETOR 3

SETOR	QUADRA	LOGRADOURO	BAIRRO	Valor Unitário (R\$/m²)	VALOR (EM UFMP)
3	113	Rua José Mendes Mourão	SÃO VICENTE DE PAULA	80	31,50
3	114	Rua Manoel Paulino Marques	SÃO VICENTE DE PAULA	80	31,50
3	114	Rua José Pinote	SÃO VICENTE DE PAULA	80	31,50
3	114	Rua José Ribamar Barbosa Sousa	SÃO VICENTE DE PAULA	80	31,50
3	114	Rua Padre Cícero	SÃO VICENTE DE PAULA	80	31,50
3	115	Rua Manoel Paulino Marques	SÃO VICENTE DE PAULA	80	31,50
3	115	Rua Padre Cícero	SÃO VICENTE DE PAULA	80	31,50
3	115	Rua José Ribamar Barbosa Sousa	SÃO VICENTE DE PAULA	80	31,50
3	115	Rua José Mendes Mourão	SÃO VICENTE DE PAULA	80	31,50
3	116	Rua Manoel Paulino Marques	SÃO VICENTE DE PAULA	80	31,50
3	116	Rua José Mendes Mourão	SÃO VICENTE DE PAULA	80	31,50
3	116	Rua José Ribamar Barbosa Sousa	SÃO VICENTE DE PAULA	80	31,50
3	116	Rua Cícero Nascimento	SÃO VICENTE DE PAULA	80	31,50
3	117	Rua Manoel Paulino Marques	SÃO VICENTE DE PAULA	80	31,50
3	117	Rua Cícero Nascimento	SÃO VICENTE DE PAULA	80	31,50
3	117	Rua José Ribamar Barbosa Sousa	SÃO VICENTE DE PAULA	80	31,50
3	117	Rua José Ribamar de Lima	SÃO VICENTE DE PAULA	80	31,50
3	118	Rua Manoel Paulino Marques	SÃO VICENTE DE PAULA	80	31,50
3	118	Rua Fausto Bastos	SÃO VICENTE DE PAULA	80	31,50
3	118	Rua Projetada 78	SÃO VICENTE DE PAULA	80	31,50
3	118	Rua José Ribamar de Lima	SÃO VICENTE DE PAULA	80	31,50
3	119	Rua Manoel Paulino Marques	SÃO VICENTE DE PAULA	80	31,50
3	119	Rua Mira Rios	SÃO VICENTE DE PAULA	80	31,50
3	119	Rua José Ribamar Barbosa Sousa	SÃO VICENTE DE PAULA	80	31,50
3	119	Rua Fausto Bastos	SÃO VICENTE DE PAULA	80	31,50
3	120	Rua Manoel Paulino Marques	SÃO VICENTE DE PAULA	80	31,50
3	120	Rua Roland Jacob	SÃO VICENTE DE PAULA	80	31,50
3	120	TRV José Ribamar de Lima	SÃO VICENTE DE PAULA	80	31,50
3	120	Rua Mira Rios	SÃO VICENTE DE PAULA	80	31,50
3	121	Rua Manoel Paulino Marques	SÃO VICENTE DE PAULA	60	23,62
3	121	TRV Frei João Pedro I	SÃO VICENTE DE PAULA	60	23,62
3	121	Rua Projetada 262	SÃO VICENTE DE PAULA	60	23,62
3	121	Rua Frei João Pedro	SÃO VICENTE DE PAULA	60	23,62
3	122	Rua Manoel Paulino Marques	SÃO VICENTE DE PAULA	80	31,50
3	122	Rua Frei João Pedro	SÃO VICENTE DE PAULA	80	31,50
3	122	Rua Projetada 262	SÃO VICENTE DE PAULA	80	31,50
3	122	Rua Roland Jacob	SÃO VICENTE DE PAULA	80	31,50
3	123	TRV Frei João Pedro I	SÃO VICENTE DE PAULA	60	23,62
3	123	TRV Frei João Pedro II	SÃO VICENTE DE PAULA	60	23,62
3	123	TRV Frei João Pedro IV	SÃO VICENTE DE PAULA	60	23,62
3	123	Rua Frei João Pedro	SÃO VICENTE DE PAULA	60	23,62
3	124	Rua Projetada 262	SÃO VICENTE DE PAULA	80	31,50
3	124	Rua Frei João Pedro	SÃO VICENTE DE PAULA	80	31,50
3	124	Rua Francisca Honórate da Cunha	SÃO VICENTE DE PAULA	80	31,50
3	124	Rua Roland Jacob	SÃO VICENTE DE PAULA	80	31,50
3	125	Rua José Ribamar Barbosa Sousa	SÃO VICENTE DE PAULA	80	31,50
3	125	Rua Padre Cícero	SÃO VICENTE DE PAULA	80	31,50
3	125	Rua Joaquim Cardoso Vieira	SÃO VICENTE DE PAULA	80	31,50
3	125	Rua José Mendes Mourão	SÃO VICENTE DE PAULA	80	31,50
3	126	Rua José Ribamar Barbosa Sousa	SÃO VICENTE DE PAULA	80	31,50
3	126	Rua José Mendes Mourão	SÃO VICENTE DE PAULA	80	31,50
3	126	Rua Joaquim Cardoso Vieira	SÃO VICENTE DE PAULA	80	31,50
3	126	Rua Cícero Nascimento	SÃO VICENTE DE PAULA	80	31,50
3	127	Rua José Ribamar Barbosa Sousa	SÃO VICENTE DE PAULA	80	31,50
3	127	Rua Cícero Nascimento	SÃO VICENTE DE PAULA	80	31,50
3	127	Rua Joaquim Cardoso Vieira	SÃO VICENTE DE PAULA	80	31,50
3	127	Rua José Ribamar de Lima	SÃO VICENTE DE PAULA	80	31,50
3	128	TRV Fausto Bastos	SÃO VICENTE DE PAULA	80	31,50
3	128	Rua Fausto Bastos	SÃO VICENTE DE PAULA	80	31,50
3	128	TRV José Ribamar de Lima	SÃO VICENTE DE PAULA	80	31,50

Cont. TABELA VI - VALORES UNITÁRIOS NAS FACES DE QUADRA DO SETOR 3

SETOR	QUADRA	LOGRADOURO	BAIRRO	Valor Unitário (R\$/m²)	VALOR (EM UFMP)
3	128	Rua José Ribamar de Lima	SÃO VICENTE DE PAULA	80	31,50
3	129	Rua José Ribamar Barbosa Sousa	SÃO VICENTE DE PAULA	80	31,50
3	129	Rua Fausto Bastos	SÃO VICENTE DE PAULA	80	31,50
3	129	TRV Fausto Bastos	SÃO VICENTE DE PAULA	80	31,50
3	129	Rua José Ribamar de Lima	SÃO VICENTE DE PAULA	80	31,50
3	130	Rua José Ribamar Barbosa Sousa	SÃO VICENTE DE PAULA	80	31,50
3	130	Rua Mira Rios	SÃO VICENTE DE PAULA	80	31,50
3	130	TRV José Ribamar de Lima	SÃO VICENTE DE PAULA	80	31,50
3	130	Rua Fausto Bastos	SÃO VICENTE DE PAULA	80	31,50
3	131	Rua Francisca Honórate da Cunha	SÃO VICENTE DE PAULA	80	31,50
3	131	Rua Frei João Pedro	SÃO VICENTE DE PAULA	80	31,50
3	131	TRV Frei João Pedro II	SÃO VICENTE DE PAULA	80	31,50
3	131	Rua Roland Jacob	SÃO VICENTE DE PAULA	80	31,50
3	132	TRV Frei João Pedro IV	SÃO VICENTE DE PAULA	80	31,50
3	132	TRV Frei João Pedro I	SÃO VICENTE DE PAULA	80	31,50
3	132	TRV Frei João Pedro II	SÃO VICENTE DE PAULA	80	31,50
3	132	Rua Frei João Pedro	SÃO VICENTE DE PAULA	80	31,50
3	133	TRV Frei João Pedro	PRIMAVERA	60	23,62
3	133	TRV Frei João Pedro II	PRIMAVERA	60	23,62
3	133	TRV Frei João Pedro I	PRIMAVERA	60	23,62
3	133	Rua Dom Pedro I	PRIMAVERA	60	23,62
3	134	TRV Frei João Pedro I	SÃO VICENTE DE PAULA	80	31,50
3	134	TRV Frei João Pedro II	SÃO VICENTE DE PAULA	80	31,50
3	134	Rua Primavera	SÃO VICENTE DE PAULA	80	31,50
3	134	Rua Frei João Pedro	SÃO VICENTE DE PAULA	80	31,50
3	135	TRV Frei João Pedro I	SÃO VICENTE DE PAULA	80	31,50
3	135	Rua Dom Pedro I	SÃO VICENTE DE PAULA	80	31,50
3	135	Rua Primavera	SÃO VICENTE DE PAULA	80	31,50
3	135	Rua Frei João Pedro	SÃO VICENTE DE PAULA	80	31,50
3	136	Rua Frei João Pedro	SÃO VICENTE DE PAULA	80	31,50
3	136	Rua Dom Pedro I	SÃO VICENTE DE PAULA	80	31,50
3	136	TRV Frei João Pedro I	SÃO VICENTE DE PAULA	80	31,50
3	139	Avenida João Batista Silva	SÃO VICENTE DE PAULA	60	23,62
3	139	Rua Boaventura Pires do Nascimento	SÃO VICENTE DE PAULA	60	23,62
3	139	Con. Joaz Souza Rua 1	SÃO VICENTE DE PAULA	60	23,62
3	139	Avenida Luis Carlos Mavigner	SÃO VICENTE DE PAULA	60	23,62
3	140	Avenida João Batista Silva	SÃO VICENTE DE PAULA	60	23,62
3	140	Avenida Luis Carlos Mavigner	SÃO VICENTE DE PAULA	60	23,62
3	140	Con. Joaz Souza Rua 1	SÃO VICENTE DE PAULA	60	23,62
3	140	Rua Adalberto Manoel Ferreira	SÃO VICENTE DE PAULA	60	23,62
3	141	Con. Joaz Souza Rua 1	SÃO VICENTE DE PAULA	60	23,62
3	141	Avenida Luis Carlos Mavigner	SÃO VICENTE DE PAULA	60	23,62
3	141	Con. Joaz Souza Rua 2	SÃO VICENTE DE PAULA	60	23,62
3	141	Rua Adalberto Manoel Ferreira	SÃO VICENTE DE PAULA	60	23,62
3	142	Con. Joaz Souza Rua 1	SÃO VICENTE DE PAULA	60	23,62
3	142	Rua Boaventura Pires do Nascimento	SÃO VICENTE DE PAULA	60	23,62
3	142	Con. Joaz Souza Rua 2	SÃO VICENTE DE PAULA	60	23,62
3	142	Avenida Luis Carlos Mavigner	SÃO VICENTE DE PAULA	60	23,62
3	143	Con. Joaz Souza Rua 2	SÃO VICENTE DE PAULA	60	23,62
3	143	Avenida Luis Carlos Mavigner	SÃO VICENTE DE PAULA	60	23,62
3	143	Con. Joaz Souza Rua 3	SÃO VICENTE DE PAULA	60	23,62
3	143	Rua Adalberto Manoel Ferreira	SÃO VICENTE DE PAULA	60	23,62
3	144	Con. Joaz Souza Rua 2	SÃO VICENTE DE PAULA	60	23,62
3	144	Rua Boaventura Pires do Nascimento	SÃO VICENTE DE PAULA	60	23,62
3	144	Con. Joaz Souza Rua 3	SÃO VICENTE DE PAULA	60	23,62
3	144	Avenida Luis Carlos Mavigner	SÃO VICENTE DE PAULA	60	23,62
3	145	Con. Joaz Souza Rua 2	SÃO VICENTE DE PAULA	60	23,62
3	145	Avenida Luis Carlos Mavigner	SÃO VICENTE DE PAULA	60	23,62
3	145	Con. Joaz Souza Rua 4	SÃO VICENTE DE PAULA	60	23,62
3	145	Rua Adalberto Manoel Ferreira	SÃO VICENTE DE PAULA	60	23,62
3	146	Con. Joaz Souza Rua 3	SÃO VICENTE DE PAULA	60	23,62
3	146	Rua Boaventura Pires do Nascimento	SÃO VICENTE DE PAULA	60	23,62
3	146	Con. Joaz Souza Rua 4	SÃO VICENTE DE PAULA	60	23,62







## Anexos da Lei Complementar nº 058, de 30 de setembro de 2014

Cont. TABELA VI - VALORES UNITÁRIOS NAS FACES DE QUADRA DO SETOR 3

SETOR	QUADRA	LOGRADOURO	BAIRRO	Valor Unitário (RS/m²)	VALOR (EM UFMP)
3	240	Rua Frei João Pedro	SÃO VICENTE DE PAULA	80	31,50
3	240	Rua Arlindo Nascimento Gomes	SÃO VICENTE DE PAULA	80	31,50
3	240	Rua Arlindo Nascimento Gomes	SÃO VICENTE DE PAULA	80	31,50
3	241	TRV Frei João Pedro II	SÃO VICENTE DE PAULA	80	31,50
3	241	Rua Arlindo Nascimento Gomes	SÃO VICENTE DE PAULA	80	31,50
3	242	TRV Frei João Pedro II	SÃO VICENTE DE PAULA	80	31,50
3	242	Rua Arlindo Nascimento Gomes	SÃO VICENTE DE PAULA	80	31,50
3	242	Rua Frei João Pedro	SÃO VICENTE DE PAULA	80	31,50
3	242	Rua Primavera	SÃO VICENTE DE PAULA	80	31,50
3	243	Rua Primavera	SÃO VICENTE DE PAULA	47	18,50
3	243	TRV Dom Pedro I	SÃO VICENTE DE PAULA	47	18,50
3	243	Rua Dom Pedro I	SÃO VICENTE DE PAULA	47	18,50
3	243	Rua José Mendes Mourão	SÃO VICENTE DE PAULA	47	18,50
3	243	Avenida Gerardo Pontes Cavalcante	SÃO VICENTE DE PAULA	47	18,50
3	244	Rua Santo Afonso	SÃO VICENTE DE PAULA	47	18,50
3	244	TRV Frei João Pedro II	SÃO VICENTE DE PAULA	47	18,50
3	244	Rua Primavera	SÃO VICENTE DE PAULA	47	18,50
3	244	Rua José Mendes Mourão	SÃO VICENTE DE PAULA	47	18,50
3	245	TRV José Mendes Mourão	SÃO VICENTE DE PAULA	80	31,50
3	245	Rua José Ribamar de Lima	SÃO VICENTE DE PAULA	80	31,50
3	245	Rua Santo Afonso	SÃO VICENTE DE PAULA	80	31,50
3	245	Rua José Mendes Mourão	SÃO VICENTE DE PAULA	80	31,50
3	246	Rua José Ribamar de Lima	SÃO VICENTE DE PAULA	80	31,50
3	246	Rua Aldir da S. Costa	SÃO VICENTE DE PAULA	80	31,50
3	246	Rua Fausto Bastos	SÃO VICENTE DE PAULA	80	31,50
3	246	Rua Santo Afonso	SÃO VICENTE DE PAULA	80	31,50
3	247	Rua Aldir da S. Costa	SÃO VICENTE DE PAULA	80	31,50
3	247	Rua Mira Rios	SÃO VICENTE DE PAULA	80	31,50
3	247	Rua Santo Afonso	SÃO VICENTE DE PAULA	80	31,50
3	247	Rua Fausto Bastos	SÃO VICENTE DE PAULA	80	31,50
3	248	Rua Mira Rios	SÃO VICENTE DE PAULA	80	31,50
3	248	Rua Roland Jacob	SÃO VICENTE DE PAULA	80	31,50
3	248	Rua Santo Afonso	SÃO VICENTE DE PAULA	80	31,50
3	248	Rua Mira Rios	SÃO VICENTE DE PAULA	80	31,50
3	249	TRV José Mendes Mourão	SÃO VICENTE DE PAULA	80	31,50
3	249	Rua Roland Jacob	SÃO VICENTE DE PAULA	80	31,50
3	249	Rua Aldir da S. Costa	SÃO VICENTE DE PAULA	80	31,50
3	249	Rua Mira Rios	SÃO VICENTE DE PAULA	80	31,50
3	250	TRV José Mendes Mourão	SÃO VICENTE DE PAULA	80	31,50
3	250	Rua Mira Rios	SÃO VICENTE DE PAULA	80	31,50
3	250	Rua Aldir da S. Costa	SÃO VICENTE DE PAULA	80	31,50
3	250	Rua Fausto Bastos	SÃO VICENTE DE PAULA	80	31,50
3	251	TRV José Mendes Mourão	SÃO VICENTE DE PAULA	80	31,50
3	251	Rua Fausto Bastos	SÃO VICENTE DE PAULA	80	31,50
3	251	Rua Aldir da S. Costa	SÃO VICENTE DE PAULA	80	31,50
3	251	Rua José Ribamar de Lima	SÃO VICENTE DE PAULA	80	31,50
3	252	Rua Roland Jacob	SÃO VICENTE DE PAULA	80	31,50
3	252	TRV José Mendes Mourão	SÃO VICENTE DE PAULA	80	31,50
3	252	Rua Mira Rios	SÃO VICENTE DE PAULA	80	31,50
3	253	TRV José Ribamar de Lima	SÃO VICENTE DE PAULA	80	31,50
3	253	Rua Mira Rios	SÃO VICENTE DE PAULA	80	31,50
3	253	TRV José Mendes Mourão	SÃO VICENTE DE PAULA	80	31,50
3	253	Rua Fausto Bastos	SÃO VICENTE DE PAULA	80	31,50
3	254	TRV José Ribamar de Lima	SÃO VICENTE DE PAULA	80	31,50
3	254	Rua Fausto Bastos	SÃO VICENTE DE PAULA	80	31,50
3	254	TRV José Mendes Mourão	SÃO VICENTE DE PAULA	80	31,50
3	254	Rua José Ribamar de Lima	SÃO VICENTE DE PAULA	80	31,50
3	255	TRV José Ribamar de Lima	SÃO VICENTE DE PAULA	80	31,50
3	255	Rua José Ribamar de Lima	SÃO VICENTE DE PAULA	80	31,50
3	255	TRV José Mendes Mourão	SÃO VICENTE DE PAULA	80	31,50

Cont. TABELA VI - VALORES UNITÁRIOS NAS FACES DE QUADRA DO SETOR 3

SETOR	QUADRA	LOGRADOURO	BAIRRO	Valor Unitário (RS/m²)	VALOR (EM UFMP)
3	255	Rua Cícero Nascimento	SÃO VICENTE DE PAULA	80	31,50
3	256	TRV José Ribamar de Lima	SÃO VICENTE DE PAULA	80	31,50
3	256	Rua Cícero Nascimento	SÃO VICENTE DE PAULA	80	31,50
3	256	TRV José Mendes Mourão	SÃO VICENTE DE PAULA	80	31,50
3	256	Rua José Mendes Mourão	SÃO VICENTE DE PAULA	80	31,50
3	257	Rua José Mendes C. Branco	SÃO VICENTE DE PAULA	80	31,50
3	257	Rua José Mendes Mourão	SÃO VICENTE DE PAULA	80	31,50
3	257	Rua Dra. Zilda Arns	SÃO VICENTE DE PAULA	80	31,50
3	257	Rua Padre Cícero	SÃO VICENTE DE PAULA	80	31,50
3	258	Rua Joaquim Cardoso Vieira	SÃO VICENTE DE PAULA	80	31,50
3	258	Rua José Mendes Mourão	SÃO VICENTE DE PAULA	80	31,50
3	258	Rua José Mendes C. Branco	SÃO VICENTE DE PAULA	80	31,50
3	258	Rua Padre Cícero	SÃO VICENTE DE PAULA	80	31,50
3	259	Rua Joaquim Cardoso Vieira	SÃO VICENTE DE PAULA	80	31,50
3	259	Rua Cícero Nascimento	SÃO VICENTE DE PAULA	80	31,50
3	259	TRV José Ribamar de Lima	SÃO VICENTE DE PAULA	80	31,50
3	259	Rua José Mendes Mourão	SÃO VICENTE DE PAULA	80	31,50
3	260	Rua Joaquim Cardoso Vieira	SÃO VICENTE DE PAULA	80	31,50
3	260	Rua José Ribamar de Lima	SÃO VICENTE DE PAULA	80	31,50
3	260	TRV José Ribamar de Lima	SÃO VICENTE DE PAULA	80	31,50
3	260	Rua Cícero Nascimento	SÃO VICENTE DE PAULA	80	31,50
3	261	Rua Mauricio Ferreira dos Reis	SÃO VICENTE DE PAULA	60	23,62
3	261	Rua José Mendes Mourão	SÃO VICENTE DE PAULA	60	23,62
3	261	Rua Lina Alves Magalhães	SÃO VICENTE DE PAULA	60	23,62
3	261	Rua do Barreiro	SÃO VICENTE DE PAULA	60	23,62
3	262	Rua Mauricio Ferreira dos Reis	SÃO VICENTE DE PAULA	60	23,62
3	262	Rua José Mendes Mourão	SÃO VICENTE DE PAULA	60	23,62
3	262	Rua Lina Alves Magalhães	SÃO VICENTE DE PAULA	60	23,62
3	262	Rua do Barreiro	SÃO VICENTE DE PAULA	60	23,62
3	263	Rua do Barreiro	SÃO VICENTE DE PAULA	40	15,75
3	263	Rua Manoel Paulino Marques	SÃO VICENTE DE PAULA	40	15,75
3	263	Rua José Ribamar de Lima	SÃO VICENTE DE PAULA	40	15,75
3	264	Rua Manoel Paulino Marques	SÃO VICENTE DE PAULA	40	15,75
3	264	Rua José Pinote	SÃO VICENTE DE PAULA	40	15,75
3	264	Rua José Ribamar Barbosa Sousa	SÃO VICENTE DE PAULA	40	15,75
3	264	Rua Manoel Paulino Marques	SÃO VICENTE DE PAULA	40	15,75
3	2651	Rua José Ribamar Barbosa Sousa	SÃO VICENTE DE PAULA	40	15,75
3	2651	Rua Padre Cícero	SÃO VICENTE DE PAULA	40	15,75
3	2651	Rua Joaquim Cardoso Vieira	SÃO VICENTE DE PAULA	40	15,75
3	2651	Rua José Pinote	SÃO VICENTE DE PAULA	40	15,75
3	2652	Rua José Ribamar Barbosa Sousa	SÃO VICENTE DE PAULA	40	15,75
3	2652	Rua José Pinote	SÃO VICENTE DE PAULA	40	15,75
3	2652	Rua Francisco Gomes da Silva	SÃO VICENTE DE PAULA	40	15,75
3	2652	Rua Francisco de Assis Carvalho Araújo	SÃO VICENTE DE PAULA	40	15,75
3	2653	Rua Francisco Gomes da Silva	SÃO VICENTE DE PAULA	40	15,75
3	2653	Rua José Pinote	SÃO VICENTE DE PAULA	40	15,75
3	2653	Rua Joaquim Cardoso Vieira	SÃO VICENTE DE PAULA	40	15,75
3	2653	Rua Francisco de Assis Carvalho Araújo	SÃO VICENTE DE PAULA	40	15,75
3	2654	Rua José Ribamar Barbosa Sousa	SÃO VICENTE DE PAULA	40	15,75
3	2654	Rua Francisco de Assis Carvalho Araújo	SÃO VICENTE DE PAULA	40	15,75
3	2654	Rua Francisco Gomes da Silva	SÃO VICENTE DE PAULA	40	15,75
3	2654	Rua Edgar Martins Nascimento	SÃO VICENTE DE PAULA	40	15,75
3	2655	Rua Francisco Gomes da Silva	SÃO VICENTE DE PAULA	40	15,75
3	2655	Rua Francisco de Assis Carvalho Araújo	SÃO VICENTE DE PAULA	40	15,75
3	2655	Rua Joaquim Cardoso Vieira	SÃO VICENTE DE PAULA	40	15,75
3	2655	Rua Dr. Ozias Furtado	SÃO VICENTE DE PAULA	40	15,75
3	2656	Rua Francisco Gomes da Silva	SÃO VICENTE DE PAULA	40	15,75
3	2656	Rua Dr. Ozias Furtado	SÃO VICENTE DE PAULA	40	15,75
3	2656	Rua Edgar Martins Nascimento	SÃO VICENTE DE PAULA	40	15,75
3	2656	Rua SEM NOME	SÃO VICENTE DE PAULA	40	15,75

## Anexos da Lei Complementar nº 058, de 30 de setembro de 2014

Cont. TABELA VI - VALORES UNITÁRIOS NAS FACES DE QUADRA DO SETOR 3

SETOR	QUADRA	LOGRADOURO	BAIRRO	Valor Unitário (R\$/m²)	VALOR (EM UFMP)
3	2661	Rua Padre Cícero	SÃO VICENTE DE PAULA	60	23,62
3	2661	Rua José Mendes C. Branco	SÃO VICENTE DE PAULA	60	23,62
3	2661	Rua Francisco de Assis Carvalho Araújo	SÃO VICENTE DE PAULA	60	23,62
3	2661	Rua Joaquim Cardoso Vieira	SÃO VICENTE DE PAULA	60	23,62
3	2662	Rua Joaquim Cardoso Vieira	SÃO VICENTE DE PAULA	60	23,62
3	2662	Rua Francisco de Assis Carvalho Araújo	SÃO VICENTE DE PAULA	60	23,62
3	2662	Rua José Mendes C. Branco	SÃO VICENTE DE PAULA	60	23,62
3	2662	Rua Dr. Ozias Furtado	SÃO VICENTE DE PAULA	60	23,62
3	2663	Rua Joaquim Cardoso Vieira	SÃO VICENTE DE PAULA	60	23,62
3	2663	Rua Dr. Ozias Furtado	SÃO VICENTE DE PAULA	60	23,62
3	2663	Rua José Mendes C. Branco	SÃO VICENTE DE PAULA	60	23,62
3	2663	Rua Edgar Martins Nascimento	SÃO VICENTE DE PAULA	60	23,62
3	2664	Rua José Mendes C. Branco	SÃO VICENTE DE PAULA	60	23,62
3	2664	Rua Padre Cícero	SÃO VICENTE DE PAULA	60	23,62
3	2664	Rua Poeta Guido Vaz	SÃO VICENTE DE PAULA	60	23,62
3	2664	Rua Francisco de Assis Carvalho Araújo	SÃO VICENTE DE PAULA	60	23,62
3	2665	Rua José Mendes C. Branco	SÃO VICENTE DE PAULA	60	23,62
3	2665	Rua Francisco de Assis Carvalho Araújo	SÃO VICENTE DE PAULA	60	23,62
3	2665	Rua Poeta Guido Vaz	SÃO VICENTE DE PAULA	60	23,62
3	2665	Rua Dr. Ozias Furtado	SÃO VICENTE DE PAULA	60	23,62
3	2666	Rua José Mendes C. Branco	SÃO VICENTE DE PAULA	60	23,62
3	2666	Rua Dr. Ozias Furtado	SÃO VICENTE DE PAULA	60	23,62
3	2666	Rua Poeta Guido Vaz	SÃO VICENTE DE PAULA	60	23,62
3	2666	Rua Projetada 275	SÃO VICENTE DE PAULA	60	23,62
3	2667	Rua José Mendes C. Branco	SÃO VICENTE DE PAULA	60	23,62
3	2667	Rua Projetada 275	SÃO VICENTE DE PAULA	60	23,62
3	2667	Rua Poeta Guido Vaz	SÃO VICENTE DE PAULA	60	23,62
3	2667	Rua Benedito de Lima e Silva	SÃO VICENTE DE PAULA	60	23,62
3	2668	Rua Poeta Guido Vaz	SÃO VICENTE DE PAULA	60	23,62
3	2668	Rua Padre Cícero	SÃO VICENTE DE PAULA	60	23,62
3	2668	Rua Dra. Zilda Arns	SÃO VICENTE DE PAULA	60	23,62
3	2668	Rua Ramalho da Costa Araújo	SÃO VICENTE DE PAULA	60	23,62
3	2669	Rua Poeta Guido Vaz	SÃO VICENTE DE PAULA	60	23,62
3	2669	Rua Ramalho da Costa Araújo	SÃO VICENTE DE PAULA	60	23,62
3	2669	Rua Dra. Zilda Arns	SÃO VICENTE DE PAULA	60	23,62
3	2669	Rua Profª. Jesuila Marinho	SÃO VICENTE DE PAULA	60	23,62
3	267	Avenida João Batista Silva	SÃO VICENTE DE PAULA	60	23,62
3	267	Rua Benedito de Lima e Silva	SÃO VICENTE DE PAULA	60	23,62
3	267	Lot. Rosa dos Ventos Rua 1	SÃO VICENTE DE PAULA	60	23,62
3	267	Rua SEM NOME	SÃO VICENTE DE PAULA	60	23,62
3	268	Avenida João Batista Silva	SÃO VICENTE DE PAULA	60	23,62
3	268	Rua SEM NOME	SÃO VICENTE DE PAULA	60	23,62
3	268	Lot. Rosa dos Ventos Rua 1	SÃO VICENTE DE PAULA	60	23,62
3	268	Rua Boaventura Pires do Nascimento	SÃO VICENTE DE PAULA	60	23,62
3	269	Rua Boaventura Pires do Nascimento	SÃO VICENTE DE PAULA	60	23,62
3	269	Lot. Rosa dos Ventos Rua 1	SÃO VICENTE DE PAULA	60	23,62
3	269	Rua Benedito de Lima e Silva	SÃO VICENTE DE PAULA	60	23,62
3	269	Lot. Rosa dos Ventos Rua 2	SÃO VICENTE DE PAULA	60	23,62
3	270	Rua Boaventura Pires do Nascimento	SÃO VICENTE DE PAULA	60	23,62
3	270	Lot. Rosa dos Ventos Rua 2	SÃO VICENTE DE PAULA	60	23,62
3	270	Rua Benedito de Lima e Silva	SÃO VICENTE DE PAULA	60	23,62
3	270	Lot. Rosa dos Ventos Rua 3	SÃO VICENTE DE PAULA	60	23,62
3	271	Rua Boaventura Pires do Nascimento	SÃO VICENTE DE PAULA	60	23,62
3	271	Lot. Rosa dos Ventos Rua 3	SÃO VICENTE DE PAULA	60	23,62
3	271	Rua Benedito de Lima e Silva	SÃO VICENTE DE PAULA	60	23,62
3	271	Lot. Rosa dos Ventos Rua 4	SÃO VICENTE DE PAULA	60	23,62
3	272	Rua Boaventura Pires do Nascimento	SÃO VICENTE DE PAULA	60	23,62
3	272	Lot. Rosa dos Ventos Rua 4	SÃO VICENTE DE PAULA	60	23,62
3	272	Rua SEM NOME	SÃO VICENTE DE PAULA	60	23,62
3	272	Lot. Rosa dos Ventos Rua 5	SÃO VICENTE DE PAULA	60	23,62

Cont. TABELA VI - VALORES UNITÁRIOS NAS FACES DE QUADRA DO SETOR 3

SETOR	QUADRA	LOGRADOURO	BAIRRO	Valor Unitário (R\$/m²)	VALOR (EM UFMP)
3	273	Lot. Rosa dos Ventos Rua 4	SÃO VICENTE DE PAULA	60	23,62
3	273	Rua Benedito de Lima e Silva	SÃO VICENTE DE PAULA	60	23,62
3	273	Lot. Rosa dos Ventos Rua 5	SÃO VICENTE DE PAULA	60	23,62
3	273	Rua Boaventura Pires do Nascimento	SÃO VICENTE DE PAULA	60	23,62
3	274	Rua Boaventura Pires do Nascimento	SÃO VICENTE DE PAULA	40	15,75
3	274	Lot. Rosa dos Ventos Rua 5	SÃO VICENTE DE PAULA	40	15,75
3	274	Rua Benedito de Lima e Silva	SÃO VICENTE DE PAULA	40	15,75
3	274	Lot. Rosa dos Ventos Rua 6	SÃO VICENTE DE PAULA	40	15,75
3	275	Rua Boaventura Pires do Nascimento	SÃO VICENTE DE PAULA	40	15,75
3	275	Lot. Rosa dos Ventos Rua 6	SÃO VICENTE DE PAULA	40	15,75
3	275	Rua Benedito de Lima e Silva	SÃO VICENTE DE PAULA	40	15,75
3	275	Lot. Rosa dos Ventos Rua 7	SÃO VICENTE DE PAULA	40	15,75
3	279	Rua Boaventura Pires do Nascimento	SÃO VICENTE DE PAULA	60	23,62
3	279	Lot. Rosa dos Ventos Rua 7	SÃO VICENTE DE PAULA	60	23,62
3	279	Rua Benedito de Lima e Silva	SÃO VICENTE DE PAULA	60	23,62
3	279	Lot. Rosa dos Ventos Rua 8	SÃO VICENTE DE PAULA	60	23,62
3	280	Rua Boaventura Pires do Nascimento	SÃO VICENTE DE PAULA	60	23,62
3	280	Lot. Rosa dos Ventos Rua 8	SÃO VICENTE DE PAULA	60	23,62
3	280	Rua SEM NOME	SÃO VICENTE DE PAULA	60	23,62
3	280	Lot. Rosa dos Ventos Rua 9	SÃO VICENTE DE PAULA	60	23,62
3	281	Rua Boaventura Pires do Nascimento	SÃO VICENTE DE PAULA	60	23,62
3	281	Lot. Rosa dos Ventos Rua 11	SÃO VICENTE DE PAULA	60	23,62
3	281	Rua Benedito de Lima e Silva	SÃO VICENTE DE PAULA	60	23,62
3	281	Lot. Rosa dos Ventos Rua 12	SÃO VICENTE DE PAULA	60	23,62
3	282	Rua Boaventura Pires do Nascimento	SÃO VICENTE DE PAULA	60	23,62
3	282	Lot. Rosa dos Ventos Rua 12	SÃO VICENTE DE PAULA	60	23,62
3	282	Rua Benedito de Lima e Silva	SÃO VICENTE DE PAULA	60	23,62
3	282	Lot. Rosa dos Ventos Rua 13	SÃO VICENTE DE PAULA	60	23,62
3	283	Rua Boaventura Pires do Nascimento	SÃO VICENTE DE PAULA	60	23,62
3	283	Lot. Rosa dos Ventos Rua 13	SÃO VICENTE DE PAULA	60	23,62
3	283	Rua Benedito de Lima e Silva	SÃO VICENTE DE PAULA	60	23,62
3	283	Lot. Rosa dos Ventos Rua 14	SÃO VICENTE DE PAULA	60	23,62
3	284	Rua Boaventura Pires do Nascimento	SÃO VICENTE DE PAULA	60	23,62
3	284	Lot. Rosa dos Ventos Rua 14	SÃO VICENTE DE PAULA	60	23,62
3	284	Rua Benedito de Lima e Silva	SÃO VICENTE DE PAULA	60	23,62
3	284	Lot. Rosa dos Ventos Rua 15	SÃO VICENTE DE PAULA	60	23,62
3	285	Rua Boaventura Pires do Nascimento	SÃO VICENTE DE PAULA	40	15,75
3	285	Lot. Rosa dos Ventos Rua 15	SÃO VICENTE DE PAULA	40	15,75
3	285	Rua Benedito de Lima e Silva	SÃO VICENTE DE PAULA	40	15,75
3	285	Lot. Rosa dos Ventos Rua 16	SÃO VICENTE DE PAULA	40	15,75
3	286	Rua Boaventura Pires do Nascimento	SÃO VICENTE DE PAULA	40	15,75
3	286	Lot. Rosa dos Ventos Rua 16	SÃO VICENTE DE PAULA	40	15,75
3	286	Rua Benedito de Lima e Silva	SÃO VICENTE DE PAULA	40	15,75
3	286	Lot. Rosa dos Ventos Rua 17	SÃO VICENTE DE PAULA	40	15,75
3	287	Rua Boaventura Pires do Nascimento	SÃO VICENTE DE PAULA	40	15,75
3	287	Lot. Rosa dos Ventos Rua 17	SÃO VICENTE DE PAULA	40	15,75
3	287	Rua Benedito de Lima e Silva	SÃO VICENTE DE PAULA	40	15,75
3	287	Lot. Rosa dos Ventos Rua 18	SÃO VICENTE DE PAULA	40	15,75
3	288	Rua Boaventura Pires do Nascimento	SÃO VICENTE DE PAULA	40	15,75
3	288	Lot. Rosa dos Ventos Rua 18	SÃO VICENTE DE PAULA	40	15,75
3	288	Rua SEM NOME	SÃO VICENTE DE PAULA	40	15,75
3	288	Lot. Rosa dos Ventos Rua 19	SÃO VICENTE DE PAULA	40	15,75
3	289	Lot. Rosa dos Ventos Rua 18	SÃO VICENTE DE PAULA	40	15,75
3	289	Rua SEM NOME	SÃO VICENTE DE PAULA	40	15,75
3	289	Rua Benedito de Lima e Silva	SÃO VICENTE DE PAULA	40	15,75
3	289	Lot. Rosa dos Ventos Rua 19	SÃO VICENTE DE PAULA	40	15,75
3	290	Rua Boaventura Pires do Nascimento	SÃO VICENTE DE PAULA	40	15,75
3	290	Lot. Rosa dos Ventos Rua 19	SÃO VICENTE DE PAULA	40	15,75
3	290	Rua Benedito de Lima e Silva	SÃO VICENTE DE PAULA	40	15,75
3	290	Lot. Rosa dos Ventos Rua 20	SÃO VICENTE DE PAULA	40	15,75

## Anexos da Lei Complementar n° 058, de 30 de setembro de 2014

Cont. TABELA VI - VALORES UNITÁRIOS NAS FACES DE QUADRA DO SETOR 3

SETOR	QUADRA	LOGRADOURO	BAIRRO	Valor Unitário (R\$/m²)	VALOR (EM UFMP)
3	291	Rua Boaventura Pires do Nascimento	SAO VICENTE DE PAULA	40	15,75
3	291	Lot. Rosa dos Ventos Rua 20	SAO VICENTE DE PAULA	40	15,75
3	291	Rua Benedito de Lima e Silva	SAO VICENTE DE PAULA	40	15,75
3	291	Lot. Rosa dos Ventos Rua 21	SAO VICENTE DE PAULA	40	15,75
3	2921	Rua Vila Nova	IGARACU	40	15,75
3	2921	Rua Nossa Senhora Aparecida	IGARACU	40	15,75
3	2921	Rua Francisco Batista Lopes	IGARACU	40	15,75
3	2921	TRV Ilha Grande	IGARACU	40	15,75
3	2922	Rua Vila Nova	IGARACU	40	15,75
3	2922	Rua Manoel de Sousa Holanda	IGARACU	40	15,75
3	2922	Rua Francisco Batista Lopes	IGARACU	40	15,75
3	2922	Rua Nossa Senhora Aparecida	IGARACU	40	15,75
3	2923	Rua Francisco Batista Lopes	IGARACU	40	15,75
3	2923	Rua Nossa Senhora Aparecida	IGARACU	40	15,75
3	2923	Rua Dom Paulo Hipólito de S. Libório	IGARACU	40	15,75
3	2923	TRV Ilha Grande	IGARACU	40	15,75
3	2924	Rua Francisco Batista Lopes	IGARACU	40	15,75
3	2924	Rua Manoel de Sousa Holanda	IGARACU	40	15,75
3	2924	Avenida Rio Parnaíba	IGARACU	40	15,75
3	2924	Rua Nossa Senhora Aparecida	IGARACU	40	15,75
3	2925	Avenida Rio Parnaíba	IGARACU	40	15,75
3	2925	Rua Manoel de Sousa Holanda	IGARACU	40	15,75
3	2925	Rua Dom Paulo Hipólito de S. Libório	IGARACU	40	15,75
3	2925	Rua Nossa Senhora Aparecida	IGARACU	40	15,75
3	293	Rua Dom Paulo Hipólito de S. Libório	IGARACU	30	11,81
3	293	Rua Pilocarpina	IGARACU	30	11,81
3	293	Rua Ilha Grande	IGARACU	30	11,81
3	294	Rua Dom Paulo Hipólito de S. Libório	IGARACU	30	11,81
3	294	Rua União	IGARACU	30	11,81
3	294	Rua Pilocarpina	IGARACU	30	11,81
3	295	Rua Vila Nova	IGARACU	60	23,62
3	295	Cond. Candido Athayde	IGARACU	60	23,62
3	295	Avenida Rio Parnaíba	IGARACU	60	23,62
3	295	Rua Manoel de Sousa Holanda	IGARACU	60	23,62
3	296	Avenida Rio Parnaíba	IGARACU	60	23,62
3	296	Cond. Candido Athayde	IGARACU	60	23,62
3	296	Rua Dom Paulo Hipólito de S. Libório	IGARACU	60	23,62
3	296	Rua Manoel de Sousa Holanda	IGARACU	60	23,62
3	297	Rua Vila Nova	IGARACU	40	15,75
3	297	Cond. Candido Athayde	IGARACU	40	15,75
3	298	Cond. Candido Athayde	IGARACU	40	15,75
3	298	Avenida Rio Parnaíba	IGARACU	40	15,75
3	299	Avenida Rio Parnaíba	IGARACU	40	15,75
3	299	Cond. Candido Athayde	IGARACU	40	15,75
3	299	Rua Dom Paulo Hipólito de S. Libório	IGARACU	40	15,75
3	299	Cond. Candido Athayde	IGARACU	40	15,75
3	300	Rua Vila Nova	IGARACU	40	15,75
3	301	Avenida Rio Parnaíba	IGARACU	40	15,75
3	302	Rua Com. Cortez	IGARACU	40	15,75
3	302	Avenida Rio Parnaíba	IGARACU	40	15,75
3	303	Rua Vila Nova	IGARACU	40	15,75
3	303	Rua Com. Cortez	IGARACU	40	15,75
3	307	Rua Vila Nova	IGARACU	60	23,62
3	307	Rua Delta do Parnaíba	IGARACU	60	23,62
3	307	RUA NÃO CADASTRADA	IGARACU	60	23,62
3	307	Rua Com. Cortez	IGARACU	60	23,62
3	308	RUA NÃO CADASTRADA	IGARACU	60	23,62
3	308	Rua Delta do Parnaíba	IGARACU	60	23,62
3	308	Avenida Rio Parnaíba	IGARACU	60	23,62
3	308	Rua Com. Cortez	IGARACU	60	23,62
3	309	Avenida Rio Parnaíba	IGARACU	60	23,62
3	309	Rua Delta do Parnaíba	IGARACU	60	23,62
3	309	Cond. Candido Athayde	IGARACU	60	23,62
3	309	Rua Com. Cortez	IGARACU	60	23,62
3	310	Cond. Candido Athayde	IGARACU	60	23,62
3	310	Rua Delta do Parnaíba	IGARACU	60	23,62
3	310	Rua Dom Paulo Hipólito de S. Libório	IGARACU	60	23,62
3	310	Rua Com. Cortez	IGARACU	60	23,62
3	311	Rua Vila Nova	IGARACU	60	23,62
3	311	Rua Claudio Farias Santos	IGARACU	60	23,62
3	311	Avenida Rio Parnaíba	IGARACU	60	23,62
3	311	Rua Delta do Parnaíba	IGARACU	60	23,62
3	312	Avenida Rio Parnaíba	IGARACU	60	23,62
3	312	Rua Claudio Farias Santos	IGARACU	60	23,62
3	312	Cond. Candido Athayde	IGARACU	60	23,62
3	312	Rua Delta do Parnaíba	IGARACU	60	23,62
3	313	Cond. Candido Athayde	IGARACU	60	23,62
3	313	Rua Claudio Farias Santos	IGARACU	60	23,62
3	313	Rua Dom Paulo Hipólito de S. Libório	IGARACU	60	23,62
3	313	Rua Delta do Parnaíba	IGARACU	60	23,62
3	314	Rua Vila Nova	IGARACU	40	15,75
3	314	RUA NOVA	IGARACU	40	15,75
3	314	RUA NOVA	IGARACU	40	15,75
3	314	Rua Claudio Farias Santos	IGARACU	40	15,75
3	315	Rua Vila Nova	IGARACU	40	15,75
3	315	Rua Claro José da Silva	IGARACU	40	15,75
3	315	Avenida Rio Parnaíba	IGARACU	40	15,75
3	315	RUA NOVA	IGARACU	40	15,75
3	316	RUA NOVA	IGARACU	40	15,75
3	316	Rua Claro José da Silva	IGARACU	40	15,75
3	316	Avenida Rio Parnaíba	IGARACU	40	15,75
3	316	Rua Claudio Farias Santos	IGARACU	40	15,75
3	317	Avenida Rio Parnaíba	IGARACU	60	23,62
3	317	Rua Claro José da Silva	IGARACU	60	23,62
3	317	Cond. Candido Athayde	IGARACU	60	23,62
3	317	Rua Claudio Farias Santos	IGARACU	60	23,62
3	318	Cond. Candido Athayde	IGARACU	60	23,62
3	318	Rua Claro José da Silva	IGARACU	60	23,62
3	318	Cond. Candido Athayde	IGARACU	60	23,62
3	318	Rua Claudio Farias Santos	IGARACU	60	23,62
3	319	Cond. Candido Athayde	IGARACU	40	15,75
3	319	RUA NOVA	IGARACU	40	15,75
3	319	Rua Dom Paulo Hipólito de S. Libório	IGARACU	40	15,75
3	319	Rua Claudio Farias Santos	IGARACU	40	15,75

Cont. TABELA VI - VALORES UNITÁRIOS NAS FACES DE QUADRA DO SETOR 3

SETOR	QUADRA	LOGRADOURO	BAIRRO	Valor Unitário (R\$/m²)	VALOR (EM UFMP)
3	320	Cond. Candido Athayde	IGARACU	40	15,75
3	320	Rua Claro José da Silva	IGARACU	40	15,75
3	320	RUA NOVA	IGARACU	40	15,75
3	320	RUA NOVA	IGARACU	40	15,75
3	321	RUA NOVA	IGARACU	40	15,75
3	321	Rua Claro José da Silva	IGARACU	40	15,75
3	321	Rua Dom Paulo Hipólito de S. Libório	IGARACU	40	15,75
3	321	RUA NOVA	IGARACU	40	15,75
3	322	Rua União	IGARACU	30	11,81
3	322	Rua Dom Paulo Hipólito de S. Libório	IGARACU	30	11,81
3	322	Rua Manoel dos Reis	IGARACU	30	11,81
3	322	Rua Pilocarpina	IGARACU	30	11,81
3	323	Rua União	IGARACU	30	11,81
3	323	Rua Pilocarpina	IGARACU	30	11,81
3	323	Rua Manoel dos Reis	IGARACU	30	11,81
3	323	Rua Joaquim Severiano da Silva	IGARACU	30	11,81
3	324	Rua União	IGARACU	30	11,81
3	324	Rua Joaquim Severiano da Silva	IGARACU	30	11,81
3	324	Rua Manoel dos Reis	IGARACU	30	11,81
3	324	Rua Jerusalem	IGARACU	30	11,81
3	325	Rua União	IGARACU	30	11,81
3	325	Rua Jerusalem	IGARACU	30	11,81
3	325	Rua Henrique Alves da Silva	IGARACU	30	11,81
3	325	Rua Raimundo Nonato Silveira	IGARACU	30	11,81
3	326	Rua União	IGARACU	30	11,81
3	326	Rua Raimundo Nonato Silveira	IGARACU	30	11,81
3	326	Rua Henrique Alves da Silva	IGARACU	30	11,81
3	326	Rua Gumercina Santos	IGARACU	30	11,81
3	327	Rua Henrique Alves da Silva	IGARACU	30	11,81
3	327	Rua Gumercina Santos	IGARACU	30	11,81
3	327	TRV Pilocarpina	IGARACU	30	11,81
3	327	Rua Boa Esperança	IGARACU	30	11,81
3	328	Rua Henrique Alves da Silva	IGARACU	30	11,81
3	328	Rua Raimundo Nonato Silveira	IGARACU	30	11,81
3	328	TRV Pilocarpina	IGARACU	30	11,81
3	328	Rua Gumercina Santos	IGARACU	30	11,81
3	329	Rua Henrique Alves da Silva	IGARACU	30	11,81
3	329	Rua Jerusalem	IGARACU	30	11,81
3	329	TRV Pilocarpina	IGARACU	30	11,81
3	329	Rua Raimundo Nonato Silveira	IGARACU	30	11,81
3	330	Rua Joaquim Severiano da Silva	IGARACU	30	11,81
3	330	TRV Pilocarpina	IGARACU	30	11,81
3	330	Rua Jerusalem	IGARACU	30	11,81
3	330	Rua Manoel dos Reis	IGARACU	30	11,81
3	331	Rua Pilocarpina	IGARACU	30	11,81
3	331	TRV Pilocarpina	IGARACU	30	11,81
3	331	Rua Joaquim Severiano da Silva	IGARACU	30	11,81
3	331	Rua Manoel dos Reis	IGARACU	30	11,81
3	333	Rua Dom Paulo Hipólito de S. Libório	IGARACU	30	11,81
3	333	Rua Raimunda Leandro	IGARACU	30	11,81
3	333	Rua Pilocarpina	IGARACU	30	11,81
3	334	Rua Pilocarpina	IGARACU	30	11,81
3	334	TRV Pilocarpina	IGARACU	30	11,81
3	335	Rua Dom Paulo Hipólito de S. Libório	IGARACU	30	11,81
3	335	Rua Raimunda Leandro	IGARACU	30	11,81
3	335	Rua Pilocarpina	IGARACU	30	11,81
3	336	Rua Henrique Alves da Silva	IGARACU	30	11,81
3	336	Rua Boa Esperança	IGARACU	30	11,81
3	336	TRV Pilocarpina	IGARACU	30	11,81
3	337	Rua Henrique Alves da Silva	IGARACU	30	11,81
3	337	TRV Pilocarpina	IGARACU	30	11,81
3	337	Rua Antônio Borges Pires Athayde	IGARACU	30	11,81
3	340	Avenida Joao Batista Silva	IGARACU	50	19,69
3	340	Rua Principal Jardim Rosapolis	IGARACU	50	19,69
3	340	RUA NÃO CADASTRADA	IGARACU	50	19,69
3	340	RUA NÃO CADASTRADA	IGARACU	50	19,69
3	341	Avenida Joao Batista Silva	IGARACU	50	19,69
3	341	RUA NÃO CADASTRADA	IGARACU	50	19,69
3	341	RUA NÃO CADASTRADA	IGARACU	50	19,69
3	341	Rua Principal Jardim Rosapolis	IGARACU	50	19,69
3	342	RUA NÃO CADASTRADA	IGARACU	50	19,69
3	342	RUA NÃO CADASTRADA	IGARACU	50	19,69
3	342	Rua Principal Jardim Rosapolis	IGARACU	50	19,69
3	342	RUA NÃO CADASTRADA	IGARACU	50	19,69
3	343	Rua Principal Jardim Rosapolis	IGARACU	50	19,69
3	343	RUA NÃO CADASTRADA	IGARACU	50	19,69
3	343	RUA NÃO CADASTRADA	IGARACU	50	19,69
3	343	RUA NÃO CADASTRADA	IGARACU	50	19,69
3	344	RUA NÃO CADASTRADA	IGARACU	50	19,69
3	344	RUA NÃO CADASTRADA	IGARACU	50	19,69
3	344	Rua Principal Jardim Rosapolis	IGARACU	50	19,69
3	344	RUA NÃO CADASTRADA	IGARACU	50	19,69
3	345	Rua Principal Jardim Rosapolis	IGARACU	50	19,69
3	345	RUA NÃO CADASTRADA	IGARACU	50	19,69
3	345	RUA NÃO CADASTRADA	IGARACU	50	19,69
3	346	RUA NÃO CADASTRADA	IGARACU	50	19,69
3	346	RUA NÃO CADASTRADA	IGARACU	50	19,69
3	346	Rua Principal Jardim Rosapolis	IGARACU	50	19,69
3	346	RUA NÃO CADASTRADA	IGARACU	50	19,69
3	347	Rua Principal Jardim Rosapolis	IGARACU	50	19,69
3	347	RUA NÃO CADASTRADA	IGARACU	50	19,69
3	347	RUA NÃO CADASTRADA	IGARACU	50	19,69
3	347	RUA NÃO CADASTRADA	IGARACU	50	19,69
3	348	RUA NÃO CADASTRADA	IGARACU	50	19,69
3	348	RUA NÃO CADASTRADA	IGARACU	50	19,69
3	348	Rua Principal Jardim Rosapolis	IGARACU	50	19,69
3	348	RUA NÃO CADASTRADA	IGARACU	50	19,69
3	349	RUA NÃO CADASTRADA	IGARACU	50	19,69
3	349	RUA NÃO CADASTRADA	IGARACU	50	19,69
3	349	RUA NÃO CADASTRADA	IGARACU	50	19,69
3	349	RUA NÃO CADASTRADA	IGARACU	50	19,69
3	350	RUA NÃO CADASTRADA	IGARACU	50	19,69
3	350	RUA NÃO CADASTRADA	IGARACU	50	19,69
3	350	Rua Principal Jardim Rosapolis	IGARACU	50	19,69
3	350	RUA NÃO CADASTRADA	IGARACU	50	19,69
3	351	Rua Principal Jardim Rosapolis	IGARACU	50	19,69
3	351	RUA NÃO CADASTRADA	IGARACU	50	19,69
3	351	RUA NÃO CADASTRADA	IGARACU	50	19,69
3	352	RUA NÃO CADASTRADA	IGARACU	50	19,69

## Anexos da Lei Complementar nº 058, de 30 de setembro de 2014

Cont. TABELA VI - VALORES UNITÁRIOS NAS FACES DE QUADRA DO SETOR 3

SETOR	QUADRA	LOGRADOURO	BAIRRO	Valor Unitário (R\$/m²)	VALOR (EM UFMP)
3	352	RUA NÃO CADASTRADA	IGARACU	50	19,69
3	352	Rua Principal Jardim Rosapolis	IGARACU	50	19,69
3	352	RUA NÃO CADASTRADA	IGARACU	50	19,69
3	352	Avenida Gerardo Pontes Cavalcante	IGARACU	50	19,69
3	353	Rua Principal Jardim Rosapolis	IGARACU	50	19,69
3	353	RUA NÃO CADASTRADA	IGARACU	50	19,69
3	353	RUA NÃO CADASTRADA	IGARACU	50	19,69
3	353	RUA NÃO CADASTRADA	IGARACU	50	19,69
3	354	RUA NÃO CADASTRADA	IGARACU	50	19,69
3	354	Rua Principal Jardim Rosapolis	IGARACU	50	19,69
3	354	Avenida Gerardo Pontes Cavalcante	IGARACU	50	19,69
3	355	Rua Principal Jardim Rosapolis	IGARACU	50	19,69
3	355	RUA NÃO CADASTRADA	IGARACU	50	19,69
3	355	RUA NÃO CADASTRADA	IGARACU	50	19,69
3	355	RUA NÃO CADASTRADA	IGARACU	50	19,69
3	356	RUA NÃO CADASTRADA	IGARACU	50	19,69
3	356	RUA NÃO CADASTRADA	IGARACU	50	19,69
3	356	Avenida Gerardo Pontes Cavalcante	IGARACU	50	19,69
3	357	Rua 7	Loteamento Esplanada da Rosápolis I	60	23,62
3	357	Avenida Gerardo Pontes Cavalcante	Loteamento Esplanada da Rosápolis I	60	23,62
3	357	Rua 8	Loteamento Esplanada da Rosápolis I	60	23,62
3	357	Rua 1	Loteamento Esplanada da Rosápolis I	60	23,62
3	358	Rua 8	Loteamento Esplanada da Rosápolis I	60	23,62
3	358	Avenida Gerardo Pontes Cavalcante	Loteamento Esplanada da Rosápolis I	60	23,62
3	358	Via Arterial	Loteamento Esplanada da Rosápolis I	60	23,62
3	358	Rua 1	Loteamento Esplanada da Rosápolis I	60	23,62
3	359	Via Arterial	Loteamento Esplanada da Rosápolis I	60	23,62
3	359	Avenida Gerardo Pontes Cavalcante	Loteamento Esplanada da Rosápolis I	60	23,62
3	359	Rua 9	Loteamento Esplanada da Rosápolis I	60	23,62
3	359	Rua 3	Loteamento Esplanada da Rosápolis I	60	23,62
3	360	Rua 9	Loteamento Esplanada da Rosápolis I	60	23,62
3	360	Avenida Gerardo Pontes Cavalcante	Loteamento Esplanada da Rosápolis I	60	23,62
3	360	rua 10	Loteamento Esplanada da Rosápolis I	60	23,62
3	360	Rua 2	Loteamento Esplanada da Rosápolis I	60	23,62
3	361	Rua 10	Loteamento Esplanada da Rosápolis I	60	23,62
3	361	Avenida Gerardo Pontes Cavalcante	Loteamento Esplanada da Rosápolis I	60	23,62
3	361	Rua 12	Loteamento Esplanada da Rosápolis I	60	23,62
3	361	Rua 4	Loteamento Esplanada da Rosápolis I	60	23,62
3	362	Rua 7	Loteamento Esplanada da Rosápolis I	60	23,62
3	362	Rua 1	Loteamento Esplanada da Rosápolis I	60	23,62
3	362	Rua 8	Loteamento Esplanada da Rosápolis I	60	23,62
3	362	Rua 3	Loteamento Esplanada da Rosápolis I	60	23,62
3	363	Rua 8	Loteamento Esplanada da Rosápolis I	60	23,62
3	363	Rua 1	Loteamento Esplanada da Rosápolis I	60	23,62
3	363	Via Arterial	Loteamento Esplanada da Rosápolis I	60	23,62
3	363	Rua 3	Loteamento Esplanada da Rosápolis I	60	23,62
3	364	Rua 9	Loteamento Esplanada da Rosápolis I	60	23,62
3	364	Rua 2	Loteamento Esplanada da Rosápolis I	60	23,62
3	364	Rua 10	Loteamento Esplanada da Rosápolis I	60	23,62
3	364	Rua 3	Loteamento Esplanada da Rosápolis I	60	23,62
3	365	Rua 7	Loteamento Esplanada da Rosápolis I	60	23,62
3	365	Rua 3	Loteamento Esplanada da Rosápolis I	60	23,62

Cont. TABELA VI - VALORES UNITÁRIOS NAS FACES DE QUADRA DO SETOR 3

SETOR	QUADRA	LOGRADOURO	BAIRRO	Valor Unitário (R\$/m²)	VALOR (EM UFMP)
3	365	Rua 8	Loteamento Esplanada da Rosápolis I	60	23,62
3	365	Rua 4	Loteamento Esplanada da Rosápolis I	60	23,62
3	366	Rua 8	Loteamento Esplanada da Rosápolis I	60	23,62
3	366	Rua 3	Loteamento Esplanada da Rosápolis I	60	23,62
3	366	Via Arterial	Loteamento Esplanada da Rosápolis I	60	23,62
3	366	Rua 4	Loteamento Esplanada da Rosápolis I	60	23,62
3	367	Via Arterial	Loteamento Esplanada da Rosápolis I	60	23,62
3	367	Rua 3	Loteamento Esplanada da Rosápolis I	60	23,62
3	367	Rua 9	Loteamento Esplanada da Rosápolis I	60	23,62
3	367	Rua 4	Loteamento Esplanada da Rosápolis I	60	23,62
3	368	Rua 9	Loteamento Esplanada da Rosápolis I	60	23,62
3	368	Rua 3	Loteamento Esplanada da Rosápolis I	60	23,62
3	368	Rua 10	Loteamento Esplanada da Rosápolis I	60	23,62
3	368	Rua 4	Loteamento Esplanada da Rosápolis I	60	23,62
3	369	Rua 7	Loteamento Esplanada da Rosápolis I	60	23,62
3	369	Rua 4	Loteamento Esplanada da Rosápolis I	60	23,62
3	369	Rua 8	Loteamento Esplanada da Rosápolis I	60	23,62
3	369	Rua 5	Loteamento Esplanada da Rosápolis I	60	23,62
3	370	Rua 8	Loteamento Esplanada da Rosápolis I	60	23,62
3	370	Rua 4	Loteamento Esplanada da Rosápolis I	60	23,62
3	370	Via Arterial	Loteamento Esplanada da Rosápolis I	60	23,62
3	370	Rua 5	Loteamento Esplanada da Rosápolis I	60	23,62
3	371	Via Arterial	Loteamento Esplanada da Rosápolis I	60	23,62
3	371	Rua 4	Loteamento Esplanada da Rosápolis I	60	23,62
3	371	Rua 9	Loteamento Esplanada da Rosápolis I	60	23,62
3	371	Rua 5	Loteamento Esplanada da Rosápolis I	60	23,62
3	372	Rua 9	Loteamento Esplanada da Rosápolis I	60	23,62
3	372	Rua 4	Loteamento Esplanada da Rosápolis I	60	23,62
3	372	Rua 10	Loteamento Esplanada da Rosápolis I	60	23,62
3	372	Rua 5	Loteamento Esplanada da Rosápolis I	60	23,62
3	373	Rua 10	Loteamento Esplanada da Rosápolis I	60	23,62
3	373	Rua 4	Loteamento Esplanada da Rosápolis I	60	23,62
3	373	Rua 11	Loteamento Esplanada da Rosápolis I	60	23,62
3	373	Rua 5	Loteamento Esplanada da Rosápolis I	60	23,62
3	374	Rua 11	Loteamento Esplanada da Rosápolis I	60	23,62
3	374	Rua 4	Loteamento Esplanada da Rosápolis I	60	23,62
3	374	Rua 12	Loteamento Esplanada da Rosápolis I	60	23,62
3	374	Rua 5	Loteamento Esplanada da Rosápolis I	60	23,62
3	375	Rua 7	Loteamento Esplanada da Rosápolis I	60	23,62
3	375	Rua 5	Loteamento Esplanada da Rosápolis I	60	23,62
3	375	Rua 8	Loteamento Esplanada da Rosápolis I	60	23,62

## Anexos da Lei Complementar nº 058, de 30 de setembro de 2014

Cont. TABELA VI - VALORES UNITÁRIOS NAS FACES DE QUADRA DO SETOR 3

SETOR	QUADRA	LOGRADOURO	BAIRRO	Valor Unitário (R\$/m²)	VALOR (EM UFMP)
3	375	Rua 6	Loteamento Esplanada da Rosápolis I	60	23,62
3	376	Rua 8	Loteamento Esplanada da Rosápolis I	60	23,62
3	376	Rua 5	Loteamento Esplanada da Rosápolis I	60	23,62
3	376	Via Arterial	Loteamento Esplanada da Rosápolis I	60	23,62
3	376	Rua 6	Loteamento Esplanada da Rosápolis I	60	23,62
3	377	Via Arterial	Loteamento Esplanada da Rosápolis I	60	23,62
3	377	Rua 5	Loteamento Esplanada da Rosápolis I	60	23,62
3	377	Rua 9	Loteamento Esplanada da Rosápolis I	60	23,62
3	377	Rua 6	Loteamento Esplanada da Rosápolis I	60	23,62
3	378	Rua 9	Loteamento Esplanada da Rosápolis I	60	23,62
3	378	Rua 5	Loteamento Esplanada da Rosápolis I	60	23,62
3	378	Rua 10	Loteamento Esplanada da Rosápolis I	60	23,62
3	378	Rua 6	Loteamento Esplanada da Rosápolis I	60	23,62
3	379	Rua 10	Loteamento Esplanada da Rosápolis I	60	23,62
3	379	Rua 5	Loteamento Esplanada da Rosápolis I	60	23,62
3	379	Rua 11	Loteamento Esplanada da Rosápolis I	60	23,62
3	379	Rua 6	Loteamento Esplanada da Rosápolis I	60	23,62
3	380	Rua 11	Loteamento Esplanada da Rosápolis I	60	23,62
3	380	Rua 5	Loteamento Esplanada da Rosápolis I	60	23,62
3	380	Rua 12	Loteamento Esplanada da Rosápolis I	60	23,62
3	380	Rua 6	Loteamento Esplanada da Rosápolis I	60	23,62
3	381	Rua 11	Loteamento Rosápolis	60	23,62
3	381	Avenida Gerardo Pontes Cavalcante	Loteamento Rosápolis	60	23,62
3	381	Rua 12	Loteamento Rosápolis	60	23,62
3	381	Rua 1	Loteamento Rosápolis	60	23,62
3	382	Rua 12	Loteamento Rosápolis	60	23,62
3	382	Avenida Gerardo Pontes Cavalcante	Loteamento Rosápolis	60	23,62
3	382	Rua 13	Loteamento Rosápolis	60	23,62
3	382	Rua 1	Loteamento Rosápolis	60	23,62
3	383	Rua 13	Loteamento Rosápolis	60	23,62
3	383	Avenida Gerardo Pontes Cavalcante	Loteamento Rosápolis	60	23,62
3	383	Rua 14	Loteamento Rosápolis	60	23,62
3	383	Rua 1	Loteamento Rosápolis	60	23,62
3	384	Rua 14	Loteamento Rosápolis	60	23,62
3	384	Avenida Gerardo Pontes Cavalcante	Loteamento Rosápolis	60	23,62
3	384	Rua 15	Loteamento Rosápolis	60	23,62
3	384	Rua 1	Loteamento Rosápolis	60	23,62
3	385	Rua 15	Loteamento Rosápolis	60	23,62
3	385	Avenida Gerardo Pontes Cavalcante	Loteamento Rosápolis	60	23,62
3	385	Rua 16	Loteamento Rosápolis	60	23,62
3	385	Rua 1	Loteamento Rosápolis	60	23,62
3	386	Rua 16	Loteamento Rosápolis	60	23,62
3	386	Avenida Gerardo Pontes Cavalcante	Loteamento Rosápolis	60	23,62
3	386	Rua 17	Loteamento Rosápolis	60	23,62
3	386	Rua 1	Loteamento Rosápolis	60	23,62
3	387	Rua 17	Loteamento Rosápolis	60	23,62
3	387	Avenida Gerardo Pontes Cavalcante	Loteamento Rosápolis	60	23,62
3	387	Avenida 01	Loteamento Rosápolis	60	23,62
3	387	Rua 1	Loteamento Rosápolis	60	23,62
3	388	Avenida 01	Loteamento Rosápolis	60	23,62

Cont. TABELA VI - VALORES UNITÁRIOS NAS FACES DE QUADRA DO SETOR 3

SETOR	QUADRA	LOGRADOURO	BAIRRO	Valor Unitário (R\$/m²)	VALOR (EM UFMP)
3	388	Avenida Gerardo Pontes Cavalcante	Loteamento Rosápolis	60	23,62
3	388	Rua 18	Loteamento Rosápolis	60	23,62
3	388	Rua 1	Loteamento Rosápolis	60	23,62
3	389	Rua 18	Loteamento Rosápolis	60	23,62
3	389	Avenida Gerardo Pontes Cavalcante	Loteamento Rosápolis	60	23,62
3	389	Rua 19	Loteamento Rosápolis	60	23,62
3	389	Rua 1	Loteamento Rosápolis	60	23,62
3	390	Rua 19	Loteamento Rosápolis	60	23,62
3	390	Avenida Gerardo Pontes Cavalcante	Loteamento Rosápolis	60	23,62
3	390	Rua 20	Loteamento Rosápolis	60	23,62
3	390	Rua 12 - Caminho Rosápolis	Loteamento Rosápolis	60	23,62
3	391	Rua 11	Loteamento Rosápolis	60	23,62
3	391	Rua 1	Loteamento Rosápolis	60	23,62
3	391	Rua 12	Loteamento Rosápolis	60	23,62
3	391	Rua 2	Loteamento Rosápolis	60	23,62
3	392	Rua 12	Loteamento Rosápolis	60	23,62
3	392	Rua 1	Loteamento Rosápolis	60	23,62
3	392	Rua 13	Loteamento Rosápolis	60	23,62
3	392	Rua 2	Loteamento Rosápolis	60	23,62
3	393	Rua 13	Loteamento Rosápolis	60	23,62
3	393	Rua 1	Loteamento Rosápolis	60	23,62
3	393	Rua 14	Loteamento Rosápolis	60	23,62
3	393	Rua 2	Loteamento Rosápolis	60	23,62
3	394	Rua 14	Loteamento Rosápolis	60	23,62
3	394	Rua 1	Loteamento Rosápolis	60	23,62
3	394	Rua 15	Loteamento Rosápolis	60	23,62
3	394	Rua 2	Loteamento Rosápolis	60	23,62
3	395	Rua 15	Loteamento Rosápolis	60	23,62
3	395	Rua 1	Loteamento Rosápolis	60	23,62
3	395	Rua 16	Loteamento Rosápolis	60	23,62
3	395	Rua 2	Loteamento Rosápolis	60	23,62
3	396	Rua 16	Loteamento Rosápolis	60	23,62
3	396	Rua 1	Loteamento Rosápolis	60	23,62
3	396	Rua 17	Loteamento Rosápolis	60	23,62
3	396	Rua 2	Loteamento Rosápolis	60	23,62
3	397	Rua 17	Loteamento Rosápolis	60	23,62
3	397	Rua 1	Loteamento Rosápolis	60	23,62
3	397	Avenida 01	Loteamento Rosápolis	60	23,62
3	397	Rua 2	Loteamento Rosápolis	60	23,62
3	398	Rua 11	Loteamento Rosápolis	60	23,62
3	398	Rua 2	Loteamento Rosápolis	60	23,62
3	398	Rua 12	Loteamento Rosápolis	60	23,62
3	398	Rua 3	Loteamento Rosápolis	60	23,62
3	399	Rua 12	Loteamento Rosápolis	60	23,62
3	399	Rua 2	Loteamento Rosápolis	60	23,62
3	399	Rua 13	Loteamento Rosápolis	60	23,62
3	399	Rua 3	Loteamento Rosápolis	60	23,62
3	400	Rua 13	Loteamento Rosápolis	60	23,62
3	400	Rua 2	Loteamento Rosápolis	60	23,62
3	400	Rua 14	Loteamento Rosápolis	60	23,62
3	400	Rua 3	Loteamento Rosápolis	60	23,62
3	401	Rua 14	Loteamento Rosápolis	60	23,62
3	401	Rua 2	Loteamento Rosápolis	60	23,62
3	401	Rua 15	Loteamento Rosápolis	60	23,62
3	401	Rua 3	Loteamento Rosápolis	60	23,62
3	402	Rua 15	Loteamento Rosápolis	60	23,62
3	402	Rua 2	Loteamento Rosápolis	60	23,62
3	402	Rua 16	Loteamento Rosápolis	60	23,62
3	402	Rua 3	Loteamento Rosápolis	60	23,62
3	403	Rua 16	Loteamento Rosápolis	60	23,62



## Anexos da Lei Complementar nº 058, de 30 de setembro de 2014

Cont. TABELA VI - VALORES UNITÁRIOS NAS FACES DE QUADRA DO SETOR 3

SETOR	QUADRA	LOGRADOURO	BAIRRO	Valor Unitário (R\$/m²)	VALOR (EM UFMP)
3	403	Rua 2	Loteamento Rosápolis	60	23,62
3	403	Rua 17	Loteamento Rosápolis	60	23,62
3	403	Rua 3	Loteamento Rosápolis	60	23,62
3	404	Rua 17	Loteamento Rosápolis	60	23,62
3	404	Rua 2	Loteamento Rosápolis	60	23,62
3	404	Via Arterial	Loteamento Rosápolis	60	23,62
3	404	Rua 3	Loteamento Rosápolis	60	23,62
3	405	Rua 11	Loteamento Rosápolis	60	23,62
3	405	Rua 3	Loteamento Rosápolis	60	23,62
3	405	Rua 12	Loteamento Rosápolis	60	23,62
3	405	Rua 4	Loteamento Rosápolis	60	23,62
3	406	Rua 12	Loteamento Rosápolis	60	23,62
3	406	Rua 3	Loteamento Rosápolis	60	23,62
3	406	Rua 13	Loteamento Rosápolis	60	23,62
3	406	Rua 4	Loteamento Rosápolis	60	23,62
3	407	Rua 13	Loteamento Rosápolis	60	23,62
3	407	Rua 3	Loteamento Rosápolis	60	23,62
3	407	Rua 14	Loteamento Rosápolis	60	23,62
3	407	Rua 4	Loteamento Rosápolis	60	23,62
3	408	Rua 14	Loteamento Rosápolis	60	23,62
3	408	Rua 3	Loteamento Rosápolis	60	23,62
3	408	Rua 15	Loteamento Rosápolis	60	23,62
3	408	Rua 4	Loteamento Rosápolis	60	23,62
3	409	Rua 15	Loteamento Rosápolis	60	23,62
3	409	Rua 3	Loteamento Rosápolis	60	23,62
3	409	Rua 16	Loteamento Rosápolis	60	23,62
3	409	Rua 4	Loteamento Rosápolis	60	23,62
3	410	Rua 16	Loteamento Rosápolis	60	23,62
3	410	Rua 3	Loteamento Rosápolis	60	23,62
3	410	Rua 17	Loteamento Rosápolis	60	23,62
3	410	Rua 4	Loteamento Rosápolis	60	23,62
3	411	Rua 17	Loteamento Rosápolis	60	23,62
3	411	Rua 3	Loteamento Rosápolis	60	23,62
3	411	Via Arterial	Loteamento Rosápolis	60	23,62
3	411	Rua 4	Loteamento Rosápolis	60	23,62
3	412	Avenida 01	Loteamento Rosápolis	60	23,62
3	412	Rua 1	Loteamento Rosápolis	60	23,62
3	412	Rua 12	Loteamento Rosápolis	60	23,62
3	412	Rua 5	Loteamento Rosápolis	60	23,62
3	413	Rua 4	Loteamento Rosápolis	60	23,62
3	413	Avenida 01	Loteamento Rosápolis	60	23,62
3	413	Rua 6	Loteamento Rosápolis	60	23,62
3	414	Avenida 01	Loteamento Rosápolis	60	23,62
3	414	Rua 5	Loteamento Rosápolis	60	23,62
3	414	Rua 26	Loteamento Rosápolis	60	23,62
3	414	Rua 6	Loteamento Rosápolis	60	23,62
3	415	Rua 26	Loteamento Rosápolis	60	23,62
3	415	Rua 5	Loteamento Rosápolis	60	23,62
3	415	Rua 27	Loteamento Rosápolis	60	23,62
3	415	Rua 6	Loteamento Rosápolis	60	23,62
3	416	Rua 27	Loteamento Rosápolis	60	23,62
3	416	Rua 5	Loteamento Rosápolis	60	23,62
3	416	Rua 28	Loteamento Rosápolis	60	23,62
3	416	Rua 6	Loteamento Rosápolis	60	23,62
3	417	Rua 28	Loteamento Rosápolis	60	23,62
3	417	Rua 5	Loteamento Rosápolis	60	23,62
3	417	Rua 29	Loteamento Rosápolis	60	23,62
3	417	Rua 6	Loteamento Rosápolis	60	23,62
3	418	Rua 20	Loteamento Rosápolis	60	23,62
3	418	Rua 6	Loteamento Rosápolis	60	23,62
3	418	Rua 21	Loteamento Rosápolis	60	23,62

Cont. TABELA VI - VALORES UNITÁRIOS NAS FACES DE QUADRA DO SETOR 3

SETOR	QUADRA	LOGRADOURO	BAIRRO	Valor Unitário (R\$/m²)	VALOR (EM UFMP)
3	418	Rua 7	Loteamento Rosápolis	60	23,62
3	419	Rua 21	Loteamento Rosápolis	60	23,62
3	419	Rua 6	Loteamento Rosápolis	60	23,62
3	419	Rua 22	Loteamento Rosápolis	60	23,62
3	419	Rua 7	Loteamento Rosápolis	60	23,62
3	420	Rua 22	Loteamento Rosápolis	60	23,62
3	420	Rua 6	Loteamento Rosápolis	60	23,62
3	420	Rua 23	Loteamento Rosápolis	60	23,62
3	420	Rua 7	Loteamento Rosápolis	60	23,62
3	421	Rua 23	Loteamento Rosápolis	60	23,62
3	421	Rua 6	Loteamento Rosápolis	60	23,62
3	421	Rua 24	Loteamento Rosápolis	60	23,62
3	421	Rua 7	Loteamento Rosápolis	60	23,62
3	422	Rua 24	Loteamento Rosápolis	60	23,62
3	422	Rua 6	Loteamento Rosápolis	60	23,62
3	422	Rua 25	Loteamento Rosápolis	60	23,62
3	422	Rua 7	Loteamento Rosápolis	60	23,62
3	423	Rua 25	Loteamento Rosápolis	60	23,62
3	423	Rua 6	Loteamento Rosápolis	60	23,62
3	423	Avenida 01	Loteamento Rosápolis	60	23,62
3	423	Rua 7	Loteamento Rosápolis	60	23,62
3	424	Avenida 01	Loteamento Rosápolis	60	23,62
3	424	Rua 6	Loteamento Rosápolis	60	23,62
3	424	Rua 26	Loteamento Rosápolis	60	23,62
3	424	Rua 7	Loteamento Rosápolis	60	23,62
3	425	Rua 20	Loteamento Rosápolis	60	23,62
3	425	Rua 7	Loteamento Rosápolis	60	23,62
3	425	Rua 21	Loteamento Rosápolis	60	23,62
3	425	Rua 8	Loteamento Rosápolis	60	23,62
3	426	Rua 21	Loteamento Rosápolis	60	23,62
3	426	Rua 7	Loteamento Rosápolis	60	23,62
3	426	Rua 22	Loteamento Rosápolis	60	23,62
3	426	Rua 8	Loteamento Rosápolis	60	23,62
3	427	Rua 22	Loteamento Rosápolis	60	23,62
3	427	Rua 7	Loteamento Rosápolis	60	23,62
3	427	Rua 23	Loteamento Rosápolis	60	23,62
3	427	Rua 8	Loteamento Rosápolis	60	23,62
3	428	Rua 23	Loteamento Rosápolis	60	23,62
3	428	Rua 7	Loteamento Rosápolis	60	23,62
3	428	Rua 24	Loteamento Rosápolis	60	23,62
3	428	Rua 8	Loteamento Rosápolis	60	23,62
3	429	Rua 24	Loteamento Rosápolis	60	23,62
3	429	Rua 7	Loteamento Rosápolis	60	23,62
3	429	Rua 25	Loteamento Rosápolis	60	23,62
3	429	Rua 8	Loteamento Rosápolis	60	23,62
3	430	Rua 25	Loteamento Rosápolis	60	23,62
3	430	Rua 7	Loteamento Rosápolis	60	23,62
3	430	Avenida 01	Loteamento Rosápolis	60	23,62
3	430	Rua 8	Loteamento Rosápolis	60	23,62
3	431	Avenida 01	Loteamento Rosápolis	60	23,62
3	431	Rua 7	Loteamento Rosápolis	60	23,62
3	431	Rua 26	Loteamento Rosápolis	60	23,62
3	431	Rua 8	Loteamento Rosápolis	60	23,62
3	432	Rua 20	Loteamento Rosápolis	60	23,62
3	432	Rua 8	Loteamento Rosápolis	60	23,62
3	432	Rua 21	Loteamento Rosápolis	60	23,62
3	432	Rua 9	Loteamento Rosápolis	60	23,62
3	433	Rua 21	Loteamento Rosápolis	60	23,62
3	433	Rua 8	Loteamento Rosápolis	60	23,62
3	433	Rua 22	Loteamento Rosápolis	60	23,62

## Anexos da Lei Complementar nº 058, de 30 de setembro de 2014

Cont. TABELA VI - VALORES UNITÁRIOS NAS FACES DE QUADRA DO SETOR 3

SETOR	QUADRA	LOGRADOURO	BAIRRO	Valor Unitário (R\$/m²)	VALOR (EM UFMP)
3	433	Rua 9	Loteamento Rosápolis	60	23,62
3	434	Rua 22	Loteamento Rosápolis	60	23,62
3	434	Rua 8	Loteamento Rosápolis	60	23,62
3	434	Rua 23	Loteamento Rosápolis	60	23,62
3	434	Rua 9	Loteamento Rosápolis	60	23,62
3	435	Rua 23	Loteamento Rosápolis	60	23,62
3	435	Rua 8	Loteamento Rosápolis	60	23,62
3	435	Rua 24	Loteamento Rosápolis	60	23,62
3	435	Rua 9	Loteamento Rosápolis	60	23,62
3	436	Rua 24	Loteamento Rosápolis	60	23,62
3	436	Rua 8	Loteamento Rosápolis	60	23,62
3	436	Rua 25	Loteamento Rosápolis	60	23,62
3	436	Rua 9	Loteamento Rosápolis	60	23,62
3	437	Rua 25	Loteamento Rosápolis	60	23,62
3	437	Rua 8	Loteamento Rosápolis	60	23,62
3	437	Avenida 01	Loteamento Rosápolis	60	23,62
3	437	Rua 9	Loteamento Rosápolis	60	23,62
3	438	Avenida 01	Loteamento Rosápolis	60	23,62
3	438	Rua 8	Loteamento Rosápolis	60	23,62
3	438	Rua 26	Loteamento Rosápolis	60	23,62
3	438	Rua 9	Loteamento Rosápolis	60	23,62
3	439	Rua 20	Loteamento Rosápolis	60	23,62
3	439	Rua 9	Loteamento Rosápolis	60	23,62
3	439	Rua 21	Loteamento Rosápolis	60	23,62
3	439	Rua 10	Loteamento Rosápolis	60	23,62
3	440	Rua 21	Loteamento Rosápolis	60	23,62
3	440	Rua 9	Loteamento Rosápolis	60	23,62
3	440	Rua 22	Loteamento Rosápolis	60	23,62
3	440	Rua 10	Loteamento Rosápolis	60	23,62
3	441	Rua 22	Loteamento Rosápolis	60	23,62
3	441	Rua 9	Loteamento Rosápolis	60	23,62
3	441	Rua 23	Loteamento Rosápolis	60	23,62
3	441	Rua 10	Loteamento Rosápolis	60	23,62
3	442	Rua 23	Loteamento Rosápolis	60	23,62
3	442	Rua 9	Loteamento Rosápolis	60	23,62
3	442	Rua 24	Loteamento Rosápolis	60	23,62
3	442	Rua 10	Loteamento Rosápolis	60	23,62
3	443	Rua 24	Loteamento Rosápolis	60	23,62
3	443	Rua 9	Loteamento Rosápolis	60	23,62
3	443	Rua 35	Loteamento Rosápolis	60	23,62
3	443	Rua 10	Loteamento Rosápolis	60	23,62
3	444	Rua 25	Loteamento Rosápolis	60	23,62
3	444	Rua 9	Loteamento Rosápolis	60	23,62
3	444	Avenida 01	Loteamento Rosápolis	60	23,62
3	444	Rua 10	Loteamento Rosápolis	60	23,62
3	445	Avenida 01	Loteamento Rosápolis	60	23,62
3	445	Rua 9	Loteamento Rosápolis	60	23,62
3	445	Rua 26	Loteamento Rosápolis	60	23,62
3	445	Rua 10	Loteamento Rosápolis	60	23,62
3	446	Rua 26	Loteamento Rosápolis	60	23,62
3	446	Rua 6	Loteamento Rosápolis	60	23,62
3	446	Rua 29	Loteamento Rosápolis	60	23,62
3	446	Rua 8	Loteamento Rosápolis	60	23,62
3	447	Avenida Gerardo Pontes Cavalcante	Loteamento Caminho Rosápolis	60	23,62
3	447	Rua 9	Loteamento Caminho Rosápolis	60	23,62
3	447	Rua 1	Loteamento Caminho Rosápolis	60	23,62
3	448	Rua 9	Loteamento Caminho Rosápolis	60	23,62
3	448	Avenida Gerardo Pontes Cavalcante	Loteamento Caminho Rosápolis	60	23,62
3	448	Avenida 01	Loteamento Caminho Rosápolis	60	23,62
3	448	Rua 1	Loteamento Caminho Rosápolis	60	23,62

Cont. TABELA VI - VALORES UNITÁRIOS NAS FACES DE QUADRA DO SETOR 3

SETOR	QUADRA	LOGRADOURO	BAIRRO	Valor Unitário (R\$/m²)	VALOR (EM UFMP)
3	449	Avenida 01	Loteamento Caminho Rosápolis	60	23,62
3	449	Avenida Gerardo Pontes Cavalcante	Loteamento Caminho Rosápolis	60	23,62
3	449	Rua 8	Loteamento Caminho Rosápolis	60	23,62
3	449	Rua 1	Loteamento Caminho Rosápolis	60	23,62
3	450	Rua 8	Loteamento Caminho Rosápolis	60	23,62
3	450	Avenida Gerardo Pontes Cavalcante	Loteamento Caminho Rosápolis	60	23,62
3	450	Rua Dom Pedro I	Loteamento Caminho Rosápolis	60	23,62
3	450	Rua 1	Loteamento Caminho Rosápolis	60	23,62
3	451	Rua 12	Loteamento Caminho Rosápolis	60	23,62
3	451	Rua 1	Loteamento Caminho Rosápolis	60	23,62
3	451	rua 11	Loteamento Caminho Rosápolis	60	23,62
3	451	Rua 2	Loteamento Caminho Rosápolis	60	23,62
3	452	rua 11	Loteamento Caminho Rosápolis	60	23,62
3	452	Rua 1	Loteamento Caminho Rosápolis	60	23,62
3	452	rua 10	Loteamento Caminho Rosápolis	60	23,62
3	452	Rua 2	Loteamento Caminho Rosápolis	60	23,62
3	453	rua 10	Loteamento Caminho Rosápolis	60	23,62
3	453	Rua 1	Loteamento Caminho Rosápolis	60	23,62
3	453	rua 9	Loteamento Caminho Rosápolis	60	23,62
3	453	Rua 2	Loteamento Caminho Rosápolis	60	23,62
3	454	rua 9	Loteamento Caminho Rosápolis	60	23,62
3	454	Rua 1	Loteamento Caminho Rosápolis	60	23,62
3	454	Avenida 01	Loteamento Caminho Rosápolis	60	23,62
3	454	Rua 2	Loteamento Caminho Rosápolis	60	23,62
3	455	Avenida 01	Loteamento Caminho Rosápolis	60	23,62
3	455	Rua 1	Loteamento Caminho Rosápolis	60	23,62
3	455	rua 8	Loteamento Caminho Rosápolis	60	23,62
3	455	Rua 2	Loteamento Caminho Rosápolis	60	23,62
3	456	rua 8	Loteamento Caminho Rosápolis	60	23,62
3	456	Rua 1	Loteamento Caminho Rosápolis	60	23,62
3	456	Rua Dom Pedro I	Loteamento Caminho Rosápolis	60	23,62
3	456	Rua 2	Loteamento Caminho Rosápolis	60	23,62
3	457	rua 12	Loteamento Caminho Rosápolis	60	23,62
3	457	rua 2	Loteamento Caminho Rosápolis	60	23,62
3	457	rua 11	Loteamento Caminho Rosápolis	60	23,62
3	457	rua 5	Loteamento Caminho Rosápolis	60	23,62
3	458	rua 11	Loteamento Caminho Rosápolis	60	23,62
3	458	rua 2	Loteamento Caminho Rosápolis	60	23,62
3	458	rua 10	Loteamento Caminho Rosápolis	60	23,62
3	458	rua 3	Loteamento Caminho Rosápolis	60	23,62
3	459	rua 10	Loteamento Caminho Rosápolis	60	23,62
3	459	rua 2	Loteamento Caminho Rosápolis	60	23,62
3	459	rua 9	Loteamento Caminho Rosápolis	60	23,62
3	459	rua 3	Loteamento Caminho Rosápolis	60	23,62
3	460	rua 9	Loteamento Caminho Rosápolis	60	23,62
3	460	rua 2	Loteamento Caminho Rosápolis	60	23,62
3	460	Avenida 01	Loteamento Caminho Rosápolis	60	23,62
3	460	rua 3	Loteamento Caminho Rosápolis	60	23,62
3	461	Avenida 01	Loteamento Caminho Rosápolis	60	23,62
3	461	rua 2	Loteamento Caminho Rosápolis	60	23,62
3	461	rua 8	Loteamento Caminho Rosápolis	60	23,62
3	461	rua 3	Loteamento Caminho Rosápolis	60	23,62
3	462	rua 8	Loteamento Caminho Rosápolis	60	23,62
3	462	rua 2	Loteamento Caminho Rosápolis	60	23,62
3	462	Rua Dom Pedro I	Loteamento Caminho Rosápolis	60	23,62
3	462	rua 3	Loteamento Caminho Rosápolis	60	23,62
3	463	rua 11	Loteamento Caminho Rosápolis	60	23,62
3	463	rua 3	Loteamento Caminho Rosápolis	60	23,62
3	463	rua 10	Loteamento Caminho Rosápolis	60	23,62
3	463	rua 4	Loteamento Caminho Rosápolis	60	23,62

## Anexos da Lei Complementar nº 058, de 30 de setembro de 2014

Cont. TABELA VI - VALORES UNITÁRIOS NAS FACES DE QUADRA DO SETOR 3

SETOR	QUADRA	LOGRADOURO	BAIRRO	Valor Unitário (R\$/m²)	VALOR (EM UFMP)
3	464	rua 10	Loteamento Caminho Rosápolis	60	23,62
3	464	rua 3	Loteamento Caminho Rosápolis	60	23,62
3	464	rua 9	Loteamento Caminho Rosápolis	60	23,62
3	464	rua 4	Loteamento Caminho Rosápolis	60	23,62
3	465	rua 9	Loteamento Caminho Rosápolis	60	23,62
3	465	rua 3	Loteamento Caminho Rosápolis	60	23,62
3	465	Avenida 01	Loteamento Caminho Rosápolis	60	23,62
3	465	rua 4	Loteamento Caminho Rosápolis	60	23,62
3	466	Avenida 01	Loteamento Caminho Rosápolis	60	23,62
3	466	rua 3	Loteamento Caminho Rosápolis	60	23,62
3	466	rua 8	Loteamento Caminho Rosápolis	60	23,62
3	466	rua 4	Loteamento Caminho Rosápolis	60	23,62
3	467	rua 8	Loteamento Caminho Rosápolis	60	23,62
3	467	rua 3	Loteamento Caminho Rosápolis	60	23,62
3	467	Rua Dom Pedro I	Loteamento Caminho Rosápolis	60	23,62
3	467	rua 4	Loteamento Caminho Rosápolis	60	23,62
3	468	rua 11	Loteamento Caminho Rosápolis	60	23,62
3	468	rua 4	Loteamento Caminho Rosápolis	60	23,62
3	468	rua 10	Loteamento Caminho Rosápolis	60	23,62
3	468	rua 5	Loteamento Caminho Rosápolis	60	23,62
3	469	rua 10	Loteamento Caminho Rosápolis	60	23,62
3	469	rua 4	Loteamento Caminho Rosápolis	60	23,62
3	469	rua 9	Loteamento Caminho Rosápolis	60	23,62
3	469	rua 5	Loteamento Caminho Rosápolis	60	23,62
3	470	rua 9	Loteamento Caminho Rosápolis	60	23,62
3	470	rua 4	Loteamento Caminho Rosápolis	60	23,62
3	470	Avenida 01	Loteamento Caminho Rosápolis	60	23,62
3	470	rua 5	Loteamento Caminho Rosápolis	60	23,62
3	471	Avenida 01	Loteamento Caminho Rosápolis	60	23,62
3	471	rua 4	Loteamento Caminho Rosápolis	60	23,62
3	471	rua 8	Loteamento Caminho Rosápolis	60	23,62
3	471	rua 5	Loteamento Caminho Rosápolis	60	23,62
3	472	rua 8	Loteamento Caminho Rosápolis	60	23,62
3	472	rua 4	Loteamento Caminho Rosápolis	60	23,62
3	472	Rua Dom Pedro I	Loteamento Caminho Rosápolis	60	23,62
3	472	rua 5	Loteamento Caminho Rosápolis	60	23,62
3	473	rua 12	Loteamento Caminho Rosápolis	60	23,62
3	473	rua 5	Loteamento Caminho Rosápolis	60	23,62
3	473	rua 11	Loteamento Caminho Rosápolis	60	23,62
3	473	rua 6	Loteamento Caminho Rosápolis	60	23,62
3	474	rua 11	Loteamento Caminho Rosápolis	60	23,62
3	474	rua 5	Loteamento Caminho Rosápolis	60	23,62
3	474	rua 10	Loteamento Caminho Rosápolis	60	23,62
3	474	rua 6	Loteamento Caminho Rosápolis	60	23,62
3	475	rua 10	Loteamento Caminho Rosápolis	60	23,62
3	475	rua 5	Loteamento Caminho Rosápolis	60	23,62
3	475	rua 9	Loteamento Caminho Rosápolis	60	23,62
3	475	rua 6	Loteamento Caminho Rosápolis	60	23,62
3	476	rua 9	Loteamento Caminho Rosápolis	60	23,62
3	476	rua 5	Loteamento Caminho Rosápolis	60	23,62
3	476	Avenida 01	Loteamento Caminho Rosápolis	60	23,62
3	476	rua 6	Loteamento Caminho Rosápolis	60	23,62
3	477	Avenida 01	Loteamento Caminho Rosápolis	60	23,62
3	477	rua 5	Loteamento Caminho Rosápolis	60	23,62
3	477	rua 8	Loteamento Caminho Rosápolis	60	23,62
3	477	rua 6	Loteamento Caminho Rosápolis	60	23,62
3	478	rua 8	Loteamento Caminho Rosápolis	60	23,62
3	478	rua 5	Loteamento Caminho Rosápolis	60	23,62
3	478	Rua Dom Pedro I	Loteamento Caminho Rosápolis	60	23,62
3	478	rua 6	Loteamento Caminho Rosápolis	60	23,62

Cont. TABELA VI - VALORES UNITÁRIOS NAS FACES DE QUADRA DO SETOR 3

SETOR	QUADRA	LOGRADOURO	BAIRRO	Valor Unitário (R\$/m²)	VALOR (EM UFMP)
3	479	rua 12	Loteamento Caminho Rosápolis	60	23,62
3	479	rua 6	Loteamento Caminho Rosápolis	60	23,62
3	479	rua 11	Loteamento Caminho Rosápolis	60	23,62
3	479	rua 7	Loteamento Caminho Rosápolis	60	23,62
3	480	rua 11	Loteamento Caminho Rosápolis	60	23,62
3	480	rua 6	Loteamento Caminho Rosápolis	60	23,62
3	480	rua 10	Loteamento Caminho Rosápolis	60	23,62
3	480	rua 7	Loteamento Caminho Rosápolis	60	23,62
3	481	rua 10	Loteamento Caminho Rosápolis	60	23,62
3	481	rua 6	Loteamento Caminho Rosápolis	60	23,62
3	481	rua 9	Loteamento Caminho Rosápolis	60	23,62
3	481	rua 7	Loteamento Caminho Rosápolis	60	23,62
3	482	rua 9	Loteamento Caminho Rosápolis	60	23,62
3	482	rua 6	Loteamento Caminho Rosápolis	60	23,62
3	482	Avenida 01	Loteamento Caminho Rosápolis	60	23,62
3	482	rua 7	Loteamento Caminho Rosápolis	60	23,62
3	483	rua 12	Loteamento Caminho Rosápolis	60	23,62
3	483	rua 7	Loteamento Caminho Rosápolis	60	23,62
3	483	rua 11	Loteamento Caminho Rosápolis	60	23,62
3	483	rua 11	Loteamento Caminho Rosápolis	60	23,62
3	483	rua 7	Loteamento Caminho Rosápolis	60	23,62
3	483	rua 10	Loteamento Caminho Rosápolis	60	23,62
3	485	rua 10	Loteamento Caminho Rosápolis	60	23,62
3	485	rua 7	Loteamento Caminho Rosápolis	60	23,62



PREFEITURA MUNICIPAL DE PARNAÍBA

PLANTA GERAL DE VALORES

TABELA VII

VALORES UNITÁRIOS NAS FACES DE QUADRA DO SETOR 4

SETOR	QUADRA	LOGRADOURO	BAIRRO	VALOR (EM UFMP)
4	1	RUA BEIRA RIO - SAO JOSE	SAO JOSE	27,56
4	1	RUA BARÃO DO RIO BRANCO	SAO JOSE	27,56
4	1	RUA DR. JOAO GOULART	SAO JOSE	27,56
4	1	RUA MONS ROBERTO LOPES	SAO JOSE	27,56
4	2	RUA DR. JOAO GOULART	SAO JOSE	27,56
4	2	RUA BARÃO DO RIO BRANCO	SAO JOSE	27,56
4	2	RUA DOMINGOS LEITE	SAO JOSE	27,56
4	2	RUA MONS ROBERTO LOPES	SAO JOSE	27,56
4	3	RUA DOMINGOS LEITE	SAO JOSE	27,56
4	3	RUA BARÃO DO RIO BRANCO	SAO JOSE	27,56
4	3	RUA DOZE DE FEVEREIRO	SAO JOSE	27,56
4	3	RUA MONS ROBERTO LOPES	SAO JOSE	27,56
4	4	RUA DOZE DE FEVEREIRO	SAO JOSE	27,56
4	4	RUA BARÃO DO RIO BRANCO	SAO JOSE	27,56
4	4	RUA PEDRO IVO	SAO JOSE	27,56
4	4	RUA MONS ROBERTO LOPES	SAO JOSE	27,56
4	5	RUA PEDRO IVO	SAO JOSE	27,56
4	5	RUA BARÃO DO RIO BRANCO	SAO JOSE	27,56
4	5	RUA PAULINO BASTOS	SAO JOSE	27,56
4	5	RUA MONS ROBERTO LOPES	SAO JOSE	27,56
4	6	RUA PAULINO BASTOS	SAO JOSE	27,56
4	6	RUA BARÃO DO RIO BRANCO	SAO JOSE	27,56
4	6	RUA GAL TAUMATURGO	SAO JOSE	27,56
4	6	RUA MONS ROBERTO LOPES	SAO JOSE	27,56
4	7	RUA GAL TAUMATURGO	SAO JOSE	27,56
4	7	RUA CEL GERVASIO	SAO JOSE	27,56
4	7	RUA DEZENOVE DE OUTUBRO	SAO JOSE	27,56
4	7	RUA MONS ROBERTO LOPES	SAO JOSE	27,56
4	8	RUA DEZENOVE DE OUTUBRO	SAO JOSE	74,80
4	8	RUA CEL GERVASIO	SAO JOSE	74,80
4	8	RUA QUINZE DE NOVEMBRO	SAO JOSE	74,80
4	8	RUA MONS ROBERTO LOPES	SAO JOSE	74,80
4	9	RUA QUINZE DE NOVEMBRO	SAO JOSE	74,80
4	9	RUA CEL GERVASIO	SAO JOSE	74,80
4	9	RUA 7 DE SETEMBRO	SAO JOSE	74,80
4	9	RUA MONS ROBERTO LOPES	SAO JOSE	74,80
4	10	RUA 7 DE SETEMBRO	SAO JOSE	74,80
4	10	RUA CEL GERVASIO	SAO JOSE	74,80
4	10	RUA DR JOAO EMILIO F COSTA	SAO JOSE	74,80
4	10	RUA MONS ROBERTO LOPES	SAO JOSE	74,80
4	11	RUA CEL GERVASIO	SAO JOSE	74,80
4	11	RUA DR JOAO EMILIO F COSTA	SAO JOSE	74,80
4	11	RUA MONS ROBERTO LOPES	SAO JOSE	74,80
4	11	RUA PE CASTELO BRANCO	SAO JOSE	74,80
4	12	AV ALVARO MENDES	SAO JOSE	74,80
4	12	RUA CEL GERVASIO	SAO JOSE	74,80
4	12	RUA MONS ROBERTO LOPES	SAO JOSE	74,80
4	12	RUA PE CASTELO BRANCO	SAO JOSE	74,80
4	13	AV ALVARO MENDES	NOVA PARNAIBA	114,57
4	13	AVN CAPITAO CLARO	NOVA PARNAIBA	114,57
4	13	RUA ALBERTO CORREIA	NOVA PARNAIBA	114,57
4	13	RUA DR JOAO CANDIDO	NOVA PARNAIBA	114,57
4	14	AVN CAPITAO CLARO	NOVA PARNAIBA	114,57
4	14	RUA ALBERTO CORREIA	NOVA PARNAIBA	114,57
4	14	RUA DES SALES	NOVA PARNAIBA	114,57
4	14	RUA DR JOAO CANDIDO	NOVA PARNAIBA	114,57

## Anexos da Lei Complementar nº 058, de 30 de setembro de 2014

Cont. TABELA VII - VALORES UNITÁRIOS NAS FACES DE QUADRA DO SETOR 4

SETOR	QUADRA	LOGRADOURO	BAIRRO	VALOR (EM UFMP)
4	15	AVN CAPITAO CLARO	NOVA PARNAIBA	114,57
4	15	AVN MARQUES DE PARANAGUA	NOVA PARNAIBA	114,57
4	15	RUA ALBERTO CORREIA	NOVA PARNAIBA	114,57
4	15	RUA DES SALES	NOVA PARNAIBA	114,57
4	16	AVN CAPITAO CLARO	NOVA PARNAIBA	114,57
4	16	AVN MARQUES DE PARANAGUA	NOVA PARNAIBA	114,57
4	16	RUA ALBERTO CORREIA	NOVA PARNAIBA	114,57
4	16	RUA DES FREITAS	NOVA PARNAIBA	114,57
4	17	AVN CAPITAO CLARO	NOVA PARNAIBA	114,57
4	17	RUA DES FREITAS	NOVA PARNAIBA	114,57
4	17	RUA JOSIAS DE MORAES CORREIA	NOVA PARNAIBA	114,57
4	17	RUA ALBERTO CORREIA	NOVA PARNAIBA	114,57
4	18	AVN CAPITAO CLARO	NOVA PARNAIBA	114,57
4	18	RUA ALBERTO CORREIA	NOVA PARNAIBA	114,57
4	18	RUA JOSIAS DE MORAES CORREIA	NOVA PARNAIBA	114,57
4	18	AVN DAS NORMALISTAS	NOVA PARNAIBA	114,57
4	19	RUA BEIRA RIO - SAO JOSE	SAO JOSE	27,56
4	19	TRV DR JOAO GOULART	SAO JOSE	27,56
4	19	RUA DR JOAO GOULART	SAO JOSE	27,56
4	19	RUA BARAO DO RIO BRANCO	SAO JOSE	27,56
4	22	RUA DR JOAO GOULART	SAO JOSE	27,56
4	22	TRV BARAO DO RIO BRANCO	SAO JOSE	27,56
4	22	RUA DOMINGOS LEITE	SAO JOSE	27,56
4	22	RUA BARAO DO RIO BRANCO	SAO JOSE	27,56
4	23	RUA DOMINGOS LEITE	SAO JOSE	27,56
4	23	TRV BARAO DO RIO BRANCO	SAO JOSE	27,56
4	23	RUA BARAO DO RIO BRANCO	SAO JOSE	27,56
4	24	RUA BEIRA RIO - SAO JOSE	SAO JOSE	27,56
4	24	TRV BARAO DO RIO BRANCO	SAO JOSE	27,56
4	24	RUA DR JOAO GOULART	SAO JOSE	27,56
4	24	TRV DR JOAO GOULART	SAO JOSE	27,56
4	25	RUA BEIRA RIO - SAO JOSE	SAO JOSE	27,56
4	25	RUA DR JOAO GOULART	SAO JOSE	27,56
4	25	TRV BARAO DO RIO BRANCO	SAO JOSE	27,56
4	26	RUA DR JOAO GOULART	SAO JOSE	27,56
4	26	RUA BEIRA RIO - SAO JOSE	SAO JOSE	27,56
4	26	RUA DOZE DE FEVEREIRO	SAO JOSE	27,56
4	26	TRV BARAO DO RIO BRANCO	SAO JOSE	27,56
4	27	RUA DOZE DE FEVEREIRO	SAO JOSE	27,56
4	27	RUA BEIRA RIO - SAO JOSE	SAO JOSE	27,56
4	27	RUA DAS CAJAZEIRAS	SAO JOSE	27,56
4	27	RUA BARAO DO RIO BRANCO	SAO JOSE	27,56
4	28	RUA DAS CAJAZEIRAS	SAO JOSE	27,56
4	28	TRV DAS CAJAZEIRAS	SAO JOSE	27,56
4	28	RUA PEDRO IVO	SAO JOSE	27,56
4	28	RUA BARAO DO RIO BRANCO	SAO JOSE	27,56
4	29	RUA PEDRO IVO	SAO JOSE	27,56
4	29	TRV DAS CAJAZEIRAS	SAO JOSE	27,56
4	29	RUA PAULINO BASTOS	SAO JOSE	27,56
4	29	RUA BARAO DO RIO BRANCO	SAO JOSE	27,56
4	30	RUA PAULINO BASTOS	SAO JOSE	27,56
4	30	RUA PAULINO BASTOS	SAO JOSE	27,56
4	30	RUA GAL TAUMATURGO	SAO JOSE	27,56
4	30	RUA BARAO DO RIO BRANCO	SAO JOSE	27,56
4	31	RUA GAL TAUMATURGO	SAO JOSE	27,56
4	31	RUA BARAO DO RIO BRANCO	SAO JOSE	27,56
4	31	RUA DEZENOVE DE OUTUBRO	SAO JOSE	27,56
4	31	RUA CEL GERVASIO	SAO JOSE	27,56
4	32	RUA DEZENOVE DE OUTUBRO	SAO JOSE	74,80
4	32	RUA BARAO DO RIO BRANCO	SAO JOSE	74,80
4	32	RUA QUINZE DE NOVEMBRO	SAO JOSE	74,80
4	32	RUA CEL GERVASIO	SAO JOSE	74,80
4	33	RUA QUINZE DE NOVEMBRO	SAO JOSE	74,80
4	33	RUA BARAO DO RIO BRANCO	SAO JOSE	74,80
4	33	RUA SETE DE SETEMBRO	SAO JOSE	74,80
4	33	RUA CEL GERVASIO	SAO JOSE	74,80
4	34	RUA ANISIO DE ABREU	SAO JOSE	74,80
4	34	RUA CEL GERVASIO	SAO JOSE	74,80
4	34	RUA DR JOAO EMILIO F COSTA	SAO JOSE	74,80
4	34	RUA 7 DE SETEMBRO	SAO JOSE	74,80
4	35	RUA ANISIO DE ABREU	SAO JOSE	74,80
4	35	RUA CEL GERVASIO	SAO JOSE	74,80
4	35	RUA DR JOAO EMILIO F COSTA	SAO JOSE	74,80
4	35	RUA PE CASTELO BRANCO	SAO JOSE	74,80
4	36	AV ALVARO MENDES	SAO JOSE	74,80
4	36	RUA ANISIO DE ABREU	SAO JOSE	74,80
4	36	RUA PE CASTELO BRANCO	SAO JOSE	74,80
4	36	RUA CEL GERVASIO	SAO JOSE	74,80
4	37	AV ALVARO MENDES	NOVA PARNAIBA	114,57
4	37	RUA ALBERTO CORREIA	NOVA PARNAIBA	114,57
4	37	RUA CEL JOAQUIM ANTONIO	NOVA PARNAIBA	114,57
4	37	RUA DR JOAO CANDIDO	NOVA PARNAIBA	114,57
4	38	RUA ALBERTO CORREIA	NOVA PARNAIBA	114,57
4	38	RUA CEL JOAQUIM ANTONIO	NOVA PARNAIBA	114,57
4	38	RUA DES SALES	NOVA PARNAIBA	114,57
4	38	RUA DR JOAO CANDIDO	NOVA PARNAIBA	114,57
4	39	AVN MARQUES DE PARANAGUA	NOVA PARNAIBA	114,57
4	39	RUA ALBERTO CORREIA	NOVA PARNAIBA	114,57
4	39	RUA CEL JOAQUIM ANTONIO	NOVA PARNAIBA	114,57
4	39	RUA DES SALES	NOVA PARNAIBA	114,57
4	40	RUA ALBERTO CORREIA	NOVA PARNAIBA	114,57
4	40	RUA CEL JOAQUIM ANTONIO	NOVA PARNAIBA	114,57
4	40	RUA DES FREITAS	NOVA PARNAIBA	114,57
4	40	RUA MARQUES DE PARANAGUA	NOVA PARNAIBA	114,57
4	41	RUA ALBERTO CORREIA	NOVA PARNAIBA	114,57
4	41	RUA CEL JOAQUIM ANTONIO	NOVA PARNAIBA	114,57
4	41	RUA DES FREITAS	NOVA PARNAIBA	114,57
4	41	RUA JOSIAS DE MORAES CORREIA	NOVA PARNAIBA	114,57
4	42	AVN DAS NORMALISTAS	NOVA PARNAIBA	114,57
4	42	RUA ALBERTO CORREIA	NOVA PARNAIBA	114,57
4	42	RUA CEL JOAQUIM ANTONIO	NOVA PARNAIBA	114,57
4	42	RUA JOSIAS DE MORAES CORREIA	NOVA PARNAIBA	114,57
4	43	RUA GAL TAUMATURGO	SAO JOSE	27,56
4	43	TRV DEZENOVE DE OUTUBRO	SAO JOSE	27,56
4	43	RUA DEZENOVE DE OUTUBRO	SAO JOSE	27,56
4	43	RUA BARAO DO RIO BRANCO	SAO JOSE	27,56
4	44	RUA DEZENOVE DE OUTUBRO	SAO JOSE	27,56
4	44	TRV DEZENOVE DE OUTUBRO	SAO JOSE	27,56
4	44	RUA MUNICIPAL	SAO JOSE	27,56
4	44	RUA BARAO DO RIO BRANCO	SAO JOSE	27,56
4	45	RUA MUNICIPAL	SAO JOSE	27,56
4	45	RUA ESTUD JOSE ADALBERTO	SAO JOSE	27,56
4	45	RUA SETE DE SETEMBRO	SAO JOSE	27,56
4	45	RUA BARAO DO RIO BRANCO	SAO JOSE	27,56
4	46	RUA SETE DE SETEMBRO	SAO JOSE	74,80
4	46	RUA AREOLINO DE ABREU	SAO JOSE	74,80
4	46	RUA DR JOAO EMILIO F COSTA	SAO JOSE	74,80

Cont. TABELA VII - VALORES UNITÁRIOS NAS FACES DE QUADRA DO SETOR 4

SETOR	QUADRA	LOGRADOURO	BAIRRO	VALOR (EM UFMP)
4	46	RUA ANISIO DE ABREU	SAO JOSE	74,80
4	47	RUA ANISIO DE ABREU	SAO JOSE	74,80
4	47	RUA AREOLINO DE ABREU	SAO JOSE	74,80
4	47	RUA DR JOAO EMILIO F COSTA	SAO JOSE	74,80
4	47	RUA PE CASTELO BRANCO	SAO JOSE	74,80
4	48	AV ALVARO MENDES	NOVA PARNAIBA	74,80
4	48	RUA ANISIO DE ABREU	SAO JOSE	74,80
4	48	RUA CEL JOAQUIM ANTONIO	SAO JOSE	74,80
4	48	RUA PE CASTELO BRANCO	SAO JOSE	74,80
4	49	RUA DEZENOVE DE OUTUBRO	SAO JOSE	27,56
4	49	TRV DEZENOVE DE OUTUBRO	SAO JOSE	27,56
4	49	RUA MUNICIPAL	SAO JOSE	27,56
4	49	RUA ESTUD JOSE ADALBERTO	SAO JOSE	27,56
4	50	RUA SETE DE SETEMBRO	SAO JOSE	74,80
4	50	RUA ESTUD JOSE ADALBERTO	SAO JOSE	74,80
4	50	RUA DR JOAO EMILIO F COSTA	SAO JOSE	74,80
4	50	RUA AREOLINO DE ABREU	SAO JOSE	74,80
4	51	RUA AREOLINO DE ABREU	SAO JOSE	74,80
4	51	RUA DR JOAO EMILIO F COSTA	SAO JOSE	74,80
4	51	RUA ESTUD JOSE ADALBERTO	SAO JOSE	74,80
4	51	RUA PE CASTELO BRANCO	SAO JOSE	74,80
4	52	AV ALVARO MENDES	SAO JOSE	74,80
4	52	RUA AREOLINO DE ABREU	SAO JOSE	74,80
4	52	RUA ESTUD JOSE ADALBERTO	SAO JOSE	74,80
4	52	RUA PE CASTELO BRANCO	SAO JOSE	74,80
4	53	AV ALVARO MENDES	NOVA PARNAIBA	114,57
4	53	AV ALVARO MENDES	SAO JOSE	114,57
4	53	AVN SENADOR FURTADO	NOVA PARNAIBA	114,57
4	53	RUA CEL JOAQUIM ANTONIO	NOVA PARNAIBA	114,57
4	53	RUA CEL JOAQUIM ANTONIO	SAO JOSE	114,57
4	53	VILA FAUSTO BASTO	NOVA PARNAIBA	114,57
4	54	AVN SENADOR FURTADO	NOVA PARNAIBA	114,57
4	54	RUA CEL JOAQUIM ANTONIO	NOVA PARNAIBA	114,57
4	54	RUA DR JOAO CANDIDO	NOVA PARNAIBA	114,57
4	54	VILA FAUSTO BASTO	NOVA PARNAIBA	114,57
4	55	AVN SENADOR FURTADO	NOVA PARNAIBA	114,57
4	55	RUA CEL JOAQUIM ANTONIO	NOVA PARNAIBA	114,57
4	55	RUA DES SALES	NOVA PARNAIBA	114,57
4	55	RUA DR JOAO CANDIDO	NOVA PARNAIBA	114,57
4	56	AVN SENADOR FURTADO	NOVA PARNAIBA	74,80
4	56	RUA DES SALES	NOVA PARNAIBA	74,80
4	56	RUA TERESINA	NOVA PARNAIBA	74,80
4	56	TRV SENADOR FURTADO	NOVA PARNAIBA	74,80
4	57	AVN MARQUES DE PARANAGUA	NOVA PARNAIBA	114,57
4	57	AVN SENADOR FURTADO	NOVA PARNAIBA	114,57
4	57	RUA CEL JOAQUIM ANTONIO	NOVA PARNAIBA	114,57
4	57	RUA DES SALES	NOVA PARNAIBA	114,57
4	58	AVN MARQUES DE PARANAGUA	NOVA PARNAIBA	114,57
4	58	AVN SENADOR FURTADO	NOVA PARNAIBA	114,57
4	58	RUA CEL JOAQUIM ANTONIO	NOVA PARNAIBA	114,57
4	58	RUA DES FREITAS	NOVA PARNAIBA	114,57
4	59	AVN SENADOR FURTADO	NOVA PARNAIBA	114,57
4	59	RUA CEL JOAQUIM ANTONIO	NOVA PARNAIBA	114,57
4	59	RUA DES FREITAS	NOVA PARNAIBA	114,57
4	59	RUA JOSIAS DE MORAES CORREIA	NOVA PARNAIBA	114,57
4	60	AVN SENADOR FURTADO	NOVA PARNAIBA	114,57
4	60	RUA CEL JOAQUIM ANTONIO	NOVA PARNAIBA	114,57
4	60	AV DAS NORMALISTAS	NOVA PARNAIBA	114,57
4	60	RUA JOSIAS DE MORAES CORREIA	NOVA PARNAIBA	114,57
4	61	TRV DAS CAJAZEIRAS	SAO JOSE	27,56
4	61	RUA REGENERAÇÃO	SAO JOSE	27,56
4	61	RUA MUNICIPAL	SAO JOSE	27,56
4	61	TRV MUNICIPAL	SAO JOSE	27,56
4	62	RUA DEZENOVE DE OUTUBRO	SAO JOSE	27,56
4	62	TRV MUNICIPAL	SAO JOSE	27,56
4	62	RUA MUNICIPAL	SAO JOSE	27,56
4	62	TRV DEZENOVE DE OUTUBRO	SAO JOSE	27,56
4	63	RUA MUNICIPAL	SAO JOSE	27,56
4	63	RUA REGENERAÇÃO	SAO JOSE	27,56
4	63	RUA SETE DE SETEMBRO	SAO JOSE	27,56
4	63	RUA ESTUD JOSE ADALBERTO	SAO JOSE	27,56
4	64	RUA SETE DE SETEMBRO	SAO JOSE	74,80
4	64	RUA DR JOAO EMILIO F COSTA	SAO JOSE	74,80
4	64	RUA SETE DE SETEMBRO	SAO JOSE	74,80
4	64	RUA ESTUD JOSE ADALBERTO	SAO JOSE	74,80
4	65	RUA DR JOAO EMILIO F COSTA	SAO JOSE	74,80
4	65	RUA REGENERAÇÃO	SAO JOSE	74,80
4	65	RUA PADRE CASTELO BRANCO	SAO JOSE	74,80
4	65	RUA ESTUD JOSE ADALBERTO	SAO JOSE	74,80
4	66	AV ALVARO MENDES	SAO JOSE	74,80
4	66	RUA PE CASTELO BRANCO	SAO JOSE	74,80
4	66	RUA ESTUD JOSE ADALBERTO	SAO JOSE	74,80
4	66	RUA REGENERAÇÃO	SAO JOSE	74,80
4	67	AV ALVARO MENDES	NOVA PARNAIBA	74,80
4	67	AVN SENADOR FURTADO	NOVA PARNAIBA	74,80
4	67	RUA DR JOAO CANDIDO	NOVA PARNAIBA	74,80
4	67	RUA TERESINA	NOVA PARNAIBA	74,80
4	68	AVN SENADOR FURTADO	NOVA PARNAIBA	74,80
4	68	RUA DES SALES	NOVA PARNAIBA	74,80
4	68	RUA DR JOAO CANDIDO	NOVA PARNAIBA	74,80
4	68	RUA TERESINA	NOVA PARNAIBA	74,80
4	69	AVN MARQUES DE PARANAGUA	NOVA PARNAIBA	74,80
4	69	AVN SENADOR FURTADO	NOVA PARNAIBA	74,80
4	69	TRAV SEN FURTADO	NOVA PARNAIBA	74,80
4	69	RUA TERESINA	NOVA PARNAIBA	74,80
4	70	AVN MARQUES DE PARANAGUA	NOVA PARNAIBA	74,80
4	70	AVN SENADOR FURTADO	NOVA PARNAIBA	74,80
4	70	RUA DES FREITAS	NOVA PARNAIBA	74,80
4	70	RUA TERESINA	NOVA PARNAIBA	74,80
4	71	RUA DES FREITAS	NOVA PARNAIBA	74,80
4	71	RUA JOSIAS DE MORAES CORREIA	NOVA PARNAIBA	74,80
4	71	AVN SENADOR FURTADO	NOVA PARNAIBA	74,80
4	71	RUA TERESINA	NOVA PARNAIBA	74,80
4	72	AVN DAS NORMALISTAS	NOVA PARNAIBA	74,80
4	72	AVN SENADOR FURTADO	NOVA PARNAIBA	74,80
4	72	RUA JOSIAS DE MORAES CORREIA	NOVA PARNAIBA	74,80
4	72	RUA TERESINA	NOVA PARNAIBA	74,80
4	74	SEM DENOMINAÇÃO	SAO JOSE	19,69
4	74	RUA ALTO LONGA	SAO JOSE	19,69
4	74	RUA QUINZE DE NOVEMBRO	SAO JOSE	27,56
4	74	RUA REGENERAÇÃO	SAO JOSE	27,56
4	75	RUA QUINZE DE NOVEMBRO	SAO JOSE	27,56
4	75	RUA ALTO LONGA	SAO JOSE	27,56
4	75	RUA SETE DE SETEMBRO	SAO JOSE	27,56
4	75	RUA REGENERAÇÃO	SAO JOSE	27,56
4	76	RUA SETE DE SETEMBRO	SAO JOSE	74,80
4	76	RUA ALARICO DA CUNHA	SAO JOSE	74,80

## Anexos da Lei Complementar nº 058, de 30 de setembro de 2014

Cont. TABELA VII - VALORES UNITÁRIOS NAS FACES DE QUADRA DO SETOR 4

SETOR	QUADRA	LOGRADOURO	BAIRRO	VALOR (EM UFMP)
4	76	RUA DR JOAO EMILIO F COSTA	SAO JOSE	74,80
4	76	RUA REGENERAÇÃO	SAO JOSE	74,80
4	77	RUA DR JOAO EMILIO F COSTA	SAO JOSE	74,80
4	77	RUA ALARICO DA CUNHA	SAO JOSE	74,80
4	77	RUA PADRE CASTELO BRANCO	SAO JOSE	74,80
4	77	RUA REGENERAÇÃO	SAO JOSE	74,80
4	78	AV ALVARO MENDES	SAO JOSE	74,80
4	78	RUA ALARICO DA CUNHA	SAO JOSE	74,80
4	78	RUA REGENERAÇÃO	SAO JOSE	74,80
4	78	RUA PE CASTELO BRANCO	SAO JOSE	74,80
4	79	RUA QUINZE DE NOVEMBRO	SAO JOSE	27,56
4	79	RUA ALTO LONGA	SAO JOSE	27,56
4	79	RUA SETE DE SETEMBRO	SAO JOSE	27,56
4	79	RUA ALARICO DA CUNHA	SAO JOSE	27,56
4	80	RUA SETE DE SETEMBRO	SAO JOSE	74,80
4	80	RUA ALTO LONGA	SAO JOSE	74,80
4	80	RUA DR JOAO EMILIO F COSTA	SAO JOSE	74,80
4	80	RUA ALARICO DA CUNHA	SAO JOSE	74,80
4	81	RUA DR JOAO EMILIO F COSTA	SAO JOSE	74,80
4	81	RUA ALTO LONGA	SAO JOSE	74,80
4	81	RUA PADRE CASTELO BRANCO	SAO JOSE	74,80
4	81	RUA ALARICO DA CUNHA	SAO JOSE	74,80
4	82	AV ALVARO MENDES	SAO JOSE	74,80
4	82	RUA ALARICO DA CUNHA	SAO JOSE	74,80
4	82	RUA ALTO LONGA	SAO JOSE	74,80
4	82	RUA PE CASTELO BRANCO	SAO JOSE	74,80
4	83	AV ALVARO MENDES	NOVA PARNAIBA	74,80
4	83	RUA DR JOAO CANDIDO	NOVA PARNAIBA	74,80
4	83	RUA DR VIEIRA DA CUNHA	NOVA PARNAIBA	74,80
4	83	RUA TERESINA	NOVA PARNAIBA	74,80
4	84	RUA DES SALES	NOVA PARNAIBA	74,80
4	84	RUA DR JOAO CANDIDO	NOVA PARNAIBA	74,80
4	84	RUA DR VIEIRA DA CUNHA	NOVA PARNAIBA	74,80
4	84	RUA TERESINA	NOVA PARNAIBA	74,80
4	84	TRV TERESINA	NOVA PARNAIBA	74,80
4	85	RUA DES SALES	NOVA PARNAIBA	74,80
4	85	RUA DR VIEIRA DA CUNHA	NOVA PARNAIBA	74,80
4	85	RUA TERESINA	NOVA PARNAIBA	74,80
4	85	TRV TERESINA	NOVA PARNAIBA	74,80
4	86	AVN MARQUES DE PARANAGUA	NOVA PARNAIBA	74,80
4	86	RUA TERESINA	NOVA PARNAIBA	74,80
4	86	RUA DR VIEIRA DA CUNHA	SAO JOSE	74,80
4	86	TRV TERESINA	NOVA PARNAIBA	74,80
4	87	AVN MARQUES DE PARANAGUA	NOVA PARNAIBA	74,80
4	87	RUA DES FREITAS	NOVA PARNAIBA	74,80
4	87	RUA DR VIEIRA DA CUNHA	NOVA PARNAIBA	74,80
4	87	RUA TERESINA	NOVA PARNAIBA	74,80
4	88	RUA DES FREITAS	NOVA PARNAIBA	74,80
4	88	RUA DR VIEIRA DA CUNHA	NOVA PARNAIBA	74,80
4	88	RUA JOSIAS DE MORAES CORREIA	NOVA PARNAIBA	74,80
4	88	RUA TERESINA	NOVA PARNAIBA	74,80
4	89	AVN DAS NORMALISTAS	NOVA PARNAIBA	74,80
4	89	RUA DR VIEIRA DA CUNHA	NOVA PARNAIBA	74,80
4	89	RUA JOSIAS DE MORAES CORREIA	NOVA PARNAIBA	74,80
4	89	RUA TERESINA	NOVA PARNAIBA	74,80
4	90	AV ALVARO MENDES	NOVA PARNAIBA	74,80
4	90	RUA DR VIEIRA DA CUNHA	NOVA PARNAIBA	74,80
4	90	RUA FLORIANO	NOVA PARNAIBA	74,80
4	90	RUA DA INDEPENDENCIA	NOVA PARNAIBA	74,80
4	91	RUA DA INDEPENDENCIA	NOVA PARNAIBA	74,80
4	91	RUA DR JOAO CANDIDO	NOVA PARNAIBA	74,80
4	91	RUA DR VIEIRA DA CUNHA	NOVA PARNAIBA	74,80
4	91	RUA FLORIANO	NOVA PARNAIBA	74,80
4	92	RUA DES SALES	NOVA PARNAIBA	74,80
4	92	RUA DR JOAO CANDIDO	NOVA PARNAIBA	74,80
4	92	RUA DR VIEIRA DA CUNHA	NOVA PARNAIBA	74,80
4	92	RUA FLORIANO	NOVA PARNAIBA	74,80
4	93	AVN MARQUES DE PARANAGUA	NOVA PARNAIBA	74,80
4	93	RUA DES SALES	NOVA PARNAIBA	74,80
4	93	RUA DR VIEIRA DA CUNHA	NOVA PARNAIBA	74,80
4	93	RUA FLORIANO	NOVA PARNAIBA	74,80
4	94	AVN MARQUES DE PARANAGUA	NOVA PARNAIBA	74,80
4	94	RUA DES FREITAS	NOVA PARNAIBA	74,80
4	94	RUA DR VIEIRA DA CUNHA	NOVA PARNAIBA	74,80
4	94	RUA FLORIANO	NOVA PARNAIBA	74,80
4	95	RUA DES FREITAS	NOVA PARNAIBA	74,80
4	95	RUA DR VIEIRA DA CUNHA	NOVA PARNAIBA	74,80
4	95	RUA FLORIANO	NOVA PARNAIBA	74,80
4	95	RUA JOSIAS DE MORAES CORREIA	NOVA PARNAIBA	74,80
4	96	AVN DAS NORMALISTAS	NOVA PARNAIBA	74,80
4	96	RUA DR VIEIRA DA CUNHA	NOVA PARNAIBA	74,80
4	96	RUA FLORIANO	NOVA PARNAIBA	74,80
4	96	RUA JOSIAS DE MORAES CORREIA	NOVA PARNAIBA	74,80
4	97	RUA SETE DE SETEMBRO	SAO JOSE	74,80
4	97	AVE CEL LUCAS CORREIA	SAO JOSE	74,80
4	97	RUA DR JOAO EMILIO F COSTA	SAO JOSE	74,80
4	97	RUA ALTO LONGA	SAO JOSE	74,80
4	98	RUA DR JOAO EMILIO F COSTA	SAO JOSE	74,80
4	98	AVE CEL LUCAS CORREIA	SAO JOSE	74,80
4	98	RUA PADRE CASTELO BRANCO	SAO JOSE	74,80
4	98	RUA ALTO LONGA	SAO JOSE	74,80
4	99	RUA PADRE CASTELO BRANCO	SAO JOSE	74,80
4	99	AVE CEL LUCAS CORREIA	SAO JOSE	74,80
4	99	AVE ALVARO MENDES	NOVA PARNAIBA	74,80
4	99	RUA ALTO LONGA	SAO JOSE	74,80
4	100	AVE ALVARO MENDES	NOVA PARNAIBA	74,80
4	100	AVE CEL LUCAS CORREIA	NOVA PARNAIBA	74,80
4	100	RUA DA INDEPENDENCIA	NOVA PARNAIBA	74,80
4	100	RUA FLORIANO	NOVA PARNAIBA	74,80
4	101	RUA DA INDEPENDENCIA	NOVA PARNAIBA	74,80
4	101	AVE CEL LUCAS CORREIA	NOVA PARNAIBA	74,80
4	101	RUA DR JOAO CANDIDO	NOVA PARNAIBA	74,80
4	101	RUA FLORIANO	NOVA PARNAIBA	74,80
4	102	RUA DR JOAO CANDIDO	NOVA PARNAIBA	74,80
4	102	AVE CEL LUCAS CORREIA	NOVA PARNAIBA	74,80
4	102	RUA DES SALES	NOVA PARNAIBA	74,80
4	102	RUA FLORIANO	NOVA PARNAIBA	74,80
4	103	RUA DES SALES	NOVA PARNAIBA	74,80
4	103	AVE CEL LUCAS CORREIA	NOVA PARNAIBA	74,80
4	103	AVE MARQ PARANAGUA	NOVA PARNAIBA	74,80

Cont. TABELA VII - VALORES UNITÁRIOS NAS FACES DE QUADRA DO SETOR 4

SETOR	QUADRA	LOGRADOURO	BAIRRO	VALOR (EM UFMP)
4	103	RUA FLORIANO	NOVA PARNAIBA	74,80
4	104	RUA DES FREITAS	NOVA PARNAIBA	74,80
4	104	AVE CEL LUCAS CORREIA	NOVA PARNAIBA	74,80
4	104	RUA JOSIAS DE MORAES CORREIA	NOVA PARNAIBA	74,80
4	104	RUA FLORIANO	NOVA PARNAIBA	74,80
4	105	AVE MARQ PARANAGUA	NOVA PARNAIBA	74,80
4	105	AVE CEL LUCAS CORREIA	NOVA PARNAIBA	74,80
4	105	RUA DES FREITAS	NOVA PARNAIBA	74,80
4	105	RUA FLORIANO	NOVA PARNAIBA	74,80
4	106	RUA JOSIAS DE MORAES CORREIA	NOVA PARNAIBA	74,80
4	106	AVE CEL LUCAS CORREIA	NOVA PARNAIBA	74,80
4	106	AVE DAS NORMALISTAS	NOVA PARNAIBA	74,80
4	106	RUA FLORIANO	NOVA PARNAIBA	74,80
4	107	SEM DENOMINAÇÃO	SAO JOSE	19,69
4	107	SEM DENOMINAÇÃO	SAO JOSE	19,69
4	107	SEM DENOMINAÇÃO	SAO JOSE	19,69
4	107	SEM DENOMINAÇÃO	SAO JOSE	19,69
4	108	RUA SETE DE SETEMBRO	SAO JOSE	74,80
4	108	SEM DENOMINAÇÃO	SAO JOSE	19,69
4	108	AVE ALVARO MENDES	SAO JOSE	19,69
4	108	AVE CEL LUCAS CORREIA	SAO JOSE	19,69
4	109	AVE ALVARO MENDES	NOVA PARNAIBA	52,36
4	109	VIL DOS CABOS E SOLDADOS	NOVA PARNAIBA	52,36
4	109	RUA DA INDEPENDENCIA	NOVA PARNAIBA	52,36
4	109	AVE CEL LUCAS CORREIA	NOVA PARNAIBA	52,36
4	110	RUA DA INDEPENDENCIA	NOVA PARNAIBA	52,36
4	110	RUA JAICOS	NOVA PARNAIBA	52,36
4	110	RUA DR JOAO CANDIDO	NOVA PARNAIBA	52,36
4	110	AVE CEL LUCAS CORREIA	NOVA PARNAIBA	52,36
4	111	RUA DR JOAO CANDIDO	NOVA PARNAIBA	52,36
4	111	RUA OEIRAS	NOVA PARNAIBA	52,36
4	111	RUA DES SALES	NOVA PARNAIBA	52,36
4	111	AVE CEL LUCAS CORREIA	NOVA PARNAIBA	52,36
4	112	RUA DES SALES	NOVA PARNAIBA	52,36
4	112	RUA OEIRAS	NOVA PARNAIBA	52,36
4	112	AVE MARQ PARANAGUA	NOVA PARNAIBA	52,36
4	112	AVE CEL LUCAS CORREIA	NOVA PARNAIBA	52,36
4	113	AVE MARQ PARANAGUA	NOVA PARNAIBA	52,36
4	113	RUA OEIRAS	NOVA PARNAIBA	52,36
4	113	RUA DES FREITAS	NOVA PARNAIBA	52,36
4	113	AVE CEL LUCAS CORREIA	NOVA PARNAIBA	52,36
4	114	RUA DES FREITAS	NOVA PARNAIBA	52,36
4	114	RUA OEIRAS	NOVA PARNAIBA	52,36
4	114	RUA JOSIAS DE MORAES CORREIA	NOVA PARNAIBA	52,36
4	114	AVE CEL LUCAS CORREIA	NOVA PARNAIBA	52,36
4	115	RUA JOSIAS DE MORAES CORREIA	NOVA PARNAIBA	52,36
4	115	RUA OEIRAS	NOVA PARNAIBA	52,36
4	115	AVE DAS NORMALISTAS	NOVA PARNAIBA	52,36
4	115	AVE CEL LUCAS CORREIA	NOVA PARNAIBA	52,36
4	116	AVE ALVARO MENDES	NOVA PARNAIBA	52,36
4	116	SEM DENOMINAÇÃO	NOVA PARNAIBA	52,36
4	116	RUA DA INDEPENDENCIA	NOVA PARNAIBA	52,36
4	116	RUA JAICOS	NOVA PARNAIBA	52,36
4	117	RUA DR JOAO CANDIDO	NOVA PARNAIBA	52,36
4	117	RUA JAICOS	NOVA PARNAIBA	52,36
4	117	RUA DES SALES	NOVA PARNAIBA	52,36
4	117	RUA OEIRAS	NOVA PARNAIBA	52,36
4	118	RUA DES SALES	NOVA PARNAIBA	52,36
4	118	RUA JAICOS	NOVA PARNAIBA	52,36
4	118	AVE MARQ PARANAGUA	NOVA PARNAIBA	52,36
4	118	RUA OEIRAS	NOVA PARNAIBA	52,36
4	119	AVE MARQ PARANAGUA	NOVA PARNAIBA	52,36
4	119	RUA JAICOS	NOVA PARNAIBA	52,36
4	119	RUA DES FREITAS	NOVA PARNAIBA	52,36
4	119	RUA OEIRAS	NOVA PARNAIBA	52,36
4	120	RUA DES FREITAS	NOVA PARNAIBA	52,36
4	120	RUA JAICOS	NOVA PARNAIBA	52,36
4	120	RUA JOSIAS DE MORAES CORREIA	NOVA PARNAIBA	52,36
4	120	RUA OEIRAS	NOVA PARNAIBA	52,36
4	121	RUA JOSIAS DE MORAES CORREIA	NOVA PARNAIBA	52,36
4	121	RUA JAICOS	NOVA PARNAIBA	52,36
4	121	AVE DAS NORMALISTAS	NOVA PARNAIBA	52,36
4	121	RUA OEIRAS	NOVA PARNAIBA	52,36
4	122	RUA DA INDEPENDENCIA	NOVA PARNAIBA	52,36
4	122	SEM DENOMINAÇÃO	NOVA PARNAIBA	52,36
4	122	RUA DR JOAO CANDIDO	NOVA PARNAIBA	52,36
4	122	RUA JAICOS	NOVA PARNAIBA	52,36
4	123	RUA DR JOAO CANDIDO	NOVA PARNAIBA	52,36
4	123	SEM DENOMINAÇÃO	NOVA PARNAIBA	52,36
4	123	RUA DES SALES	NOVA PARNAIBA	52,36
4	123	RUA JAICOS	NOVA PARNAIBA	52,36
4	124	RUA DES SALES	NOVA PARNAIBA	52,36
4	124	SEM DENOMINAÇÃO	NOVA PARNAIBA	52,36
4	124	AVE MARQ PARANAGUA	NOVA PARNAIBA	52,36
4	124	RUA JAICOS	NOVA PARNAIBA	52,36
4	125	AVE MARQ PARANAGUA	NOVA PARNAIBA	52,36
4	125	SEM DENOMINAÇÃO	NOVA PARNAIBA	52,36
4	125	RUA DES FREITAS	NOVA PARNAIBA	52,36
4	125	RUA JAICOS	NOVA PARNAIBA	52,36
4	126	RUA DES FREITAS	NOVA PARNAIBA	52,36
4	126	RUA MARIA DO SOCORRO	NOVA PARNAIBA	52,36
4	126	RUA JOSIAS DE MORAES CORREIA	NOVA PARNAIBA	52,36
4	126	RUA JAICOS	NOVA PARNAIBA	52,36
4	127	RUA JOAO DO CICERO	NOVA PARNAIBA	52,36
4	127	AVE DAS NORMALISTAS	NOVA PARNAIBA	52,36
4	127	RUA JAICOS	NOVA PARNAIBA	52,36
4	128	RUA DES FREITAS	NOVA PARNAIBA	52,36
4	128	SEM DENOMINAÇÃO	NOVA PARNAIBA	52,36
4	128	RUA JOSIAS DE MORAES CORREIA	NOVA PARNAIBA	52,36
4	128	RUA MARIA DO SOCORRO	NOVA PARNAIBA	52,36



**DOE SANGUE.**  
Ajude a salvar vidas.



## Anexos da Lei Complementar nº 058, de 30 de setembro de 2014



PREFEITURA MUNICIPAL DE PARNAÍBA

PLANTA GENÉRICA DE VALORES

TABELA VIII

VALORES UNITÁRIOS NAS FACES DE QUADRA DO SETOR 5

SETOR	QUADRA	LOGRADOURO	BAIRRO	VALOR (EM UFMP)
5	1	RUA PARAIBA	DO CARMO	27,56
5	1	RUA MONS JOAQUIM LOPES	DO CARMO	27,56
5	1	SEM DENOMINAÇÃO	DO CARMO	27,56
5	1	SEM DENOMINAÇÃO	DO CARMO	27,56
5	2	RUA MONS JOAQUIM LOPES	DO CARMO	27,56
5	2	RUA PARAIBA	DO CARMO	27,56
5	2	RUA ALCENOR CANDEIRA	DO CARMO	27,56
5	2	AVE NAÇÕES UNIDAS	DO CARMO	27,56
5	4	RUA ALCENOR CANDEIRA	DO CARMO	27,56
5	4	RUA PARAIBA	DO CARMO	27,56
5	4	RUA ALM GERVASIO SAMPAIO	DO CARMO	27,56
5	4	AVE NAÇÕES UNIDAS	DO CARMO	27,56
5	5	RUA ALM GERVASIO SAMPAIO	DO CARMO	27,56
5	5	RUA PARAIBA	DO CARMO	27,56
5	5	RUA SERGIPE	DO CARMO	27,56
5	6	RUA SERGIPE	DO CARMO	27,56
5	6	RUA PARAIBA	DO CARMO	27,56
5	6	AVE NAÇÕES UNIDAS	DO CARMO	27,56
5	7	RUA MAEST ALMIR ARAUJO	DO CARMO	27,56
5	7	RUA MERVAL VERAS	DO CARMO	27,56
5	8	RUA MERVAL VERAS	DO CARMO	27,56
5	8	RUA MAEST ALMIR ARAUJO	DO CARMO	27,56
5	8	RUA CEL RIBEIRO	DO CARMO	27,56
5	8	RUA PARAIBA	DO CARMO	27,56
5	9	RUA CEL RIBEIRO	DO CARMO	27,56
5	9	RUA MAEST ALMIR ARAUJO	DO CARMO	27,56
5	9	RUA OSCAR CLARK	DO CARMO	27,56
5	9	RUA PARAIBA	DO CARMO	27,56
5	10	RUA OSCAR CLARK	DO CARMO	27,56
5	10	RUA MAEST ALMIR ARAUJO	DO CARMO	27,56
5	10	RUA MONS JOAQUIM LOPES	DO CARMO	27,56
5	10	RUA PARAIBA	DO CARMO	27,56
5	11	RUA MONS JOAQUIM LOPES	DO CARMO	27,56
5	11	RUA MAEST ALMIR ARAUJO	DO CARMO	27,56
5	11	RUA ALCENOR CANDEIRA	DO CARMO	27,56
5	11	RUA PARAIBA	DO CARMO	27,56
5	12	RUA ALCENOR CANDEIRA	DO CARMO	27,56
5	12	RUA MAEST ALMIR ARAUJO	DO CARMO	27,56
5	12	RUA ALM GERVASIO SAMPAIO	DO CARMO	27,56
5	12	RUA PARAIBA	DO CARMO	27,56
5	13	RUA ALM GERVASIO SAMPAIO	DO CARMO	27,56
5	13	RUA MAEST ALMIR ARAUJO	DO CARMO	27,56
5	13	RUA SERGIPE	DO CARMO	27,56
5	13	RUA PARAIBA	DO CARMO	27,56
5	14	RUA SANTO ANTONIO - DO CARMO	DO CARMO	27,56
5	14	RUA BEIRA RIO - DO CARMO	DO CARMO	27,56
5	14	RUA PARAIBA	DO CARMO	27,56
5	15	RUA SERGIPE	DO CARMO	27,56
5	15	RUA MAEST ALMIR ARAUJO	DO CARMO	27,56
5	15	RUA SANTO ANTONIO - DO CARMO	DO CARMO	27,56
5	16	RUA SANTO ANTONIO - DO CARMO	DO CARMO	27,56
5	16	RUA MAEST ALMIR ARAUJO	DO CARMO	27,56
5	16	RUA BEIRA RIO - DO CARMO	DO CARMO	27,56
5	16	RUA SANTO ANTONIO - DO CARMO	DO CARMO	27,56
5	17	RUA BEIRA RIO - DO CARMO	DO CARMO	27,56
5	17	RUA MAEST ALMIR ARAUJO	DO CARMO	27,56
5	17	RUA QUETINHA PIRES	DO CARMO	27,56
5	18	RUA PARAIBA	DO CARMO	27,56
5	18	RUA QUETINHA PIRES	DO CARMO	74,80
5	18	RUA SÃO JOSE	DO CARMO	74,80
5	18	RUA BENJAMIN CONSTANT	DO CARMO	74,80
5	18	AVE NAÇÕES UNIDAS	DO CARMO	74,80
5	19	RUA BENJAMIN CONSTANT	DO CARMO	74,80
5	19	RUA MAEST ALMIR ARAUJO	DO CARMO	74,80
5	19	AVE GOV CHAGAS RODRIGUES	DO CARMO	74,80
5	19	AVE NAÇÕES UNIDAS	DO CARMO	74,80
5	20	RUA DR JOAO GOULART	DO CARMO	27,56
5	20	RUA SÃO BERNARDO DO CARMO	DO CARMO	27,56
5	20	RUA MERVAL VERAS	DO CARMO	27,56
5	20	RUA MAEST ALMIR ARAUJO	DO CARMO	27,56
5	21	RUA MERVAL VERAS	DO CARMO	27,56
5	21	RUA AMAZONAS	DO CARMO	27,56
5	21	RUA CEL RIBEIRO	DO CARMO	27,56
5	21	RUA MAEST ALMIR ARAUJO	DO CARMO	27,56
5	22	RUA CEL RIBEIRO	DO CARMO	27,56
5	22	RUA AMAZONAS	DO CARMO	27,56
5	22	RUA OSCAR CLARK	DO CARMO	27,56
5	22	RUA MAEST ALMIR ARAUJO	DO CARMO	27,56
5	23	RUA OSCAR CLARK	DO CARMO	27,56
5	23	RUA AMAZONAS	DO CARMO	27,56
5	23	RUA MONS JOAQUIM LOPES	DO CARMO	27,56
5	23	RUA MAEST ALMIR ARAUJO	DO CARMO	27,56
5	24	RUA MONS JOAQUIM LOPES	DO CARMO	27,56
5	24	RUA AMAZONAS	DO CARMO	27,56
5	24	RUA ALCENOR CANDEIRA	DO CARMO	27,56
5	24	RUA MAEST ALMIR ARAUJO	DO CARMO	27,56
5	25	RUA ALCENOR CANDEIRA	DO CARMO	27,56
5	25	RUA AMAZONAS	DO CARMO	27,56
5	25	RUA ALM GERVASIO SAMPAIO	DO CARMO	27,56
5	25	RUA MAEST ALMIR ARAUJO	DO CARMO	27,56
5	26	RUA ALM GERVASIO SAMPAIO	DO CARMO	27,56
5	26	RUA AMAZONAS	DO CARMO	27,56
5	26	RUA SERGIPE	DO CARMO	27,56
5	26	RUA MAEST ALMIR ARAUJO	DO CARMO	27,56
5	27	RUA SERGIPE	DO CARMO	27,56
5	27	RUA SÃO JOSE	DO CARMO	27,56
5	27	RUA QUETINHA PIRES	DO CARMO	27,56
5	27	RUA AMAZONAS	DO CARMO	27,56
5	29	RUA BENJAMIN CONSTANT	DO CARMO	74,80
5	29	PRC ESTUD JULIO AUGUSTO	DO CARMO	74,80
5	29	AVE GOV CHAGAS RODRIGUES	DO CARMO	74,80
5	29	RUA MAEST ALMIR ARAUJO	DO CARMO	74,80
5	31	RUA MERVAL VERAS	DO CARMO	27,56
5	31	RUA SÃO BERNARDO DO CARMO	DO CARMO	27,56
5	31	RUA CEL RIBEIRO	DO CARMO	27,56
5	31	RUA AMAZONAS	DO CARMO	27,56
5	32	RUA CEL RIBEIRO	DO CARMO	27,56
5	32	RUA SÃO BERNARDO DO CARMO	DO CARMO	27,56
5	32	RUA OSCAR CLARK	DO CARMO	27,56
5	32	RUA AMAZONAS	DO CARMO	27,56
5	33	RUA OSCAR CLARK	DO CARMO	27,56

Cont. TABELA VIII - VALORES UNITÁRIOS NAS FACES DE QUADRA DO SETOR 5

SETOR	QUADRA	LOGRADOURO	BAIRRO	VALOR (EM UFMP)
5	33	RUA SÃO BERNARDO DO CARMO	DO CARMO	27,56
5	33	RUA MONS JOAQUIM LOPES	DO CARMO	27,56
5	33	RUA AMAZONAS	DO CARMO	27,56
5	34	RUA MONS JOAQUIM LOPES	DO CARMO	27,56
5	34	RUA SÃO BERNARDO DO CARMO	DO CARMO	27,56
5	34	RUA ALCENOR CANDEIRA	DO CARMO	27,56
5	34	RUA AMAZONAS	DO CARMO	27,56
5	35	RUA ALCENOR CANDEIRA	DO CARMO	27,56
5	35	RUA SÃO BERNARDO DO CARMO	DO CARMO	27,56
5	35	RUA ALM GERVASIO SAMPAIO	DO CARMO	27,56
5	35	RUA AMAZONAS	DO CARMO	27,56
5	36	RUA ALM GERVASIO SAMPAIO	DO CARMO	27,56
5	36	RUA SÃO JOSE	DO CARMO	27,56
5	36	RUA DR FRANCISCO CORREIA	DO CARMO	27,56
5	36	RUA SERGIPE	DO CARMO	27,56
5	36	RUA AMAZONAS	DO CARMO	27,56
5	37	RUA SÃO JOSE	DO CARMO	27,56
5	37	RUA SERGIPE	DO CARMO	27,56
5	37	RUA DR FRANCISCO CORREIA	DO CARMO	27,56
5	38	RUA SÃO JOSE	DO CARMO	27,56
5	38	RUA MERVAL VERAS	DO CARMO	27,56
5	38	RUA SÃO BERNARDO DO CARMO	DO CARMO	27,56
5	39	RUA MERVAL VERAS	DO CARMO	27,56
5	39	RUA SÃO JOSE	DO CARMO	27,56
5	39	RUA CEL RIBEIRO	DO CARMO	27,56
5	39	RUA SÃO BERNARDO DO CARMO	DO CARMO	27,56
5	40	RUA CEL RIBEIRO	DO CARMO	27,56
5	40	RUA SÃO JOSE	DO CARMO	27,56
5	40	RUA OSCAR CLARK	DO CARMO	27,56
5	40	RUA SÃO BERNARDO DO CARMO	DO CARMO	27,56
5	41	RUA OSCAR CLARK	DO CARMO	27,56
5	41	RUA SÃO JOSE	DO CARMO	27,56
5	41	RUA MONS JOAQUIM LOPES	DO CARMO	27,56
5	41	RUA SÃO BERNARDO DO CARMO	DO CARMO	27,56
5	42	RUA MONS JOAQUIM LOPES	DO CARMO	27,56
5	42	RUA SÃO JOSE	DO CARMO	27,56
5	42	RUA ALCENOR CANDEIRA	DO CARMO	27,56
5	42	RUA SÃO BERNARDO DO CARMO	DO CARMO	27,56
5	43	RUA ALCENOR CANDEIRA	DO CARMO	27,56
5	43	RUA SÃO JOSE	DO CARMO	27,56
5	43	RUA ALM GERVASIO SAMPAIO	DO CARMO	27,56
5	43	RUA SÃO BERNARDO DO CARMO	DO CARMO	27,56
5	44	RUA DO COMERCIO	DO CARMO	74,80
5	44	RUA MERVAL VERAS	DO CARMO	74,80
5	44	RUA SÃO JOSE	DO CARMO	74,80
5	45	RUA MERVAL VERAS	DO CARMO	74,80
5	45	RUA DO COMERCIO	DO CARMO	74,80
5	45	RUA CEL RIBEIRO	DO CARMO	74,80
5	45	RUA SÃO JOSE	DO CARMO	74,80
5	46	RUA CEL RIBEIRO	DO CARMO	74,80
5	46	AVE PRES GETULIO VARGAS	DO CARMO	74,80
5	46	RUA OSCAR CLARK	DO CARMO	74,80
5	46	RUA SÃO JOSE	DO CARMO	74,80
5	47	RUA OSCAR CLARK	DO CARMO	74,80
5	47	AVE PRES GETULIO VARGAS	DO CARMO	74,80
5	47	RUA MONS JOAQUIM LOPES	DO CARMO	74,80
5	47	RUA SÃO JOSE	DO CARMO	74,80
5	48	RUA MONS JOAQUIM LOPES	DO CARMO	74,80
5	48	AVE PRES GETULIO VARGAS	DO CARMO	74,80
5	48	RUA ALCENOR CANDEIRA	DO CARMO	74,80
5	48	RUA SÃO JOSE	DO CARMO	74,80
5	49	RUA ALCENOR CANDEIRA	DO CARMO	74,80
5	49	AVE PRES GETULIO VARGAS	DO CARMO	74,80
5	49	RUA ALM GERVASIO SAMPAIO	DO CARMO	74,80
5	49	RUA SÃO JOSE	DO CARMO	74,80
5	50	RUA ALM GERVASIO SAMPAIO	DO CARMO	74,80
5	50	AVE PRES GETULIO VARGAS	DO CARMO	74,80
5	50	RUA DR FRANCISCO CORREIA	DO CARMO	74,80
5	50	RUA SÃO JOSE	DO CARMO	74,80
5	51	RUA DR FRANCISCO CORREIA	DO CARMO	74,80
5	51	RUA SIMPLICIO DIAS	DO CARMO	74,80
5	51	RUA CEL JOSE NARCISO	DO CARMO	74,80
5	51	RUA SÃO JOSE	DO CARMO	74,80
5	52	RUA CEL JOSE NARCISO	DO CARMO	74,80
5	52	RUA SIMPLICIO DIAS	DO CARMO	74,80
5	52	RUA QUENTINHA PIRES	DO CARMO	74,80
5	52	RUA ESTUD JULIO AUGUSTO	DO CARMO	74,80
5	53	RUA QUENTINHA PIRES	DO CARMO	74,80
5	53	RUA SIMPLICIO DIAS	DO CARMO	74,80
5	53	RUA BENJAMIN CONSTANT	DO CARMO	74,80
5	53	RUA ESTUD JULIO AUGUSTO	DO CARMO	74,80
5	54	RUA BENJAMIN CONSTANT	DO CARMO	74,80
5	54	RUA SIMPLICIO DIAS	DO CARMO	74,80
5	54	RUA EUNICE WEAVER	DO CARMO	74,80
5	54	RUA ESTUD JULIO AUGUSTO	DO CARMO	74,80
5	55	RUA EUNICE WEAVER	DO CARMO	74,80
5	55	RUA SIMPLICIO DIAS	DO CARMO	74,80
5	55	AVE GOV CHAGAS RODRIGUES	DO CARMO	74,80
5	55	RUA ESTUD JULIO AUGUSTO	DO CARMO	74,80
5	56	RUA DR JOAO GOULART	DO CARMO	74,80
5	56	AVE PRES GETULIO VARGAS	DO CARMO	74,80
5	56	RUA DA PRAIA	DO CARMO	74,80
5	56	RUA DA PRAIA	DO CARMO	74,80
5	57	RUA DA PRAIA	DO CARMO	74,80
5	57	RUA MERVAL VERAS	DO CARMO	74,80
5	57	RUA DO COMERCIO	DO CARMO	74,80
5	57	RUA DA PRAIA	DO CARMO	74,80
5	58	AVE PRES GETULIO VARGAS	DO CARMO	74,80
5	58	RUA MERVAL VERAS	DO CARMO	74,80
5	58	RUA CEL RIBEIRO	DO CARMO	74,80
5	58	RUA DO COMERCIO	DO CARMO	74,80
5	59	RUA DR FRANCISCO CORREIA	DO CARMO	74,80
5	59	AVE PRES GETULIO VARGAS	DO CARMO	74,80
5	59	RUA CEL JOSE NARCISO	DO CARMO	74,80
5	59	RUA SIMPLICIO DIAS	DO CARMO	74,80
5	60	RUA CEL JOSE NARCISO	DO CARMO	74,80
5	60	AVE PRES GETULIO VARGAS	DO CARMO	74,80
5	60	RUA QUENTINHA PIRES	DO CARMO	74,80
5	60	RUA SIMPLICIO DIAS	DO CARMO	74,80
5	61	RUA QUENTINHA PIRES	DO CARMO	74,80
5	61	AVE PRES GETULIO VARGAS	DO CARMO	74,80
5	61	RUA BENJAMIN CONSTANT	DO CARMO	74,80
5	61	RUA SIMPLICIO DIAS	DO CARMO	74,80
5	62	AVN PRESIDENTE G VARGAS	CENTRO	74,80
5	62	RUA BENJAMIN CONSTANT	CENTRO	74,80
5	62	RUA EUNICE WEAVER	CENTRO	74,80
5	62	RUA SIMPLICIO DIAS	CENTRO	74,80
5	63	RUA SIMPLICIO DIAS	CENTRO	74,80
5	63	AVN G CHAGAS RODRIGUES	CENTRO	74,80

## Anexos da Lei Complementar nº 058, de 30 de setembro de 2014

Cont. TABELA VIII - VALORES UNITÁRIOS NAS FACES DE QUADRA DO SETOR 5

SETOR	QUADRA	LOGRADOURO	BAIRRO	VALOR (EM UFMP)
5	63	AVN PRESIDENTE G VARGAS	CENTRO	74,80
5	63	RUA EUNICE WEAVER	CENTRO	74,80
5	64	RUA DR JOAO GOULART	CENTRO	76,38
5	64	RUA SAO VICENTE DE PAULA	CENTRO	76,38
5	64	RUA CONDE DEU	CENTRO	76,38
5	64	AVE PRES GETULIO VARGAS	CENTRO	76,38
5	65	AVN PRESIDENTE G VARGAS	CENTRO	76,38
5	65	RUA CONDE DEU	CENTRO	76,38
5	65	RUA DUQUE DE CAXIAS	CENTRO	76,38
5	65	RUA SAO VICENTE DE PAULA	CENTRO	76,38
5	66	AVN PRESIDENTE G VARGAS	CENTRO	76,38
5	66	RUA DR OSCAR CLARK	CENTRO	76,38
5	66	RUA DUQUE DE CAXIAS	CENTRO	76,38
5	66	RUA SAO VICENTE DE PAULA	CENTRO	76,38
5	67	AVN PRESIDENTE G VARGAS	CENTRO	122,05
5	67	PCA DA GRACA	CENTRO	122,05
5	67	RUA DR OSCAR CLARK	CENTRO	122,05
5	67	RUA MONS JOAQUIM LOPES	CENTRO	122,05
5	68	AVN PRESIDENTE G VARGAS	CENTRO	122,05
5	68	PCA DA GRACA	CENTRO	122,05
5	68	RUA ALCENOR CANDEIRA	CENTRO	122,05
5	68	RUA MONS JOAQUIM LOPES	CENTRO	122,05
5	69	AVN PRESIDENTE G VARGAS	CENTRO	122,05
5	69	RUA LIMA REBELO	CENTRO	122,05
5	69	RUA ALM GERVASIO SAMPAIO	CENTRO	122,05
5	69	RUA RIACHUELO	CENTRO	122,05
5	70	AVN PRESIDENTE G VARGAS	CENTRO	114,57
5	70	RUA DR FRANCISCO CORREIA	CENTRO	114,57
5	70	RUA ALM GERVASIO SAMPAIO	CENTRO	114,57
5	70	RUA RIACHUELO	CENTRO	114,57
5	71	AVN PRESIDENTE G VARGAS	CENTRO	114,57
5	71	RUA CEL JOSE NARCISO	CENTRO	114,57
5	71	RUA DR FRANCISCO CORREIA	CENTRO	114,57
5	71	RUA RIACHUELO	CENTRO	114,57
5	72	AVN PRESIDENTE G VARGAS	CENTRO	114,57
5	72	RUA CEL JOSE NARCISO	CENTRO	114,57
5	72	RUA QUETINHA PIRES	CENTRO	114,57
5	72	RUA RIACHUELO	CENTRO	114,57
5	73	AVN PRESIDENTE G VARGAS	CENTRO	114,57
5	73	RUA QUETINHA PIRES	CENTRO	114,57
5	73	RUA BENJAMIN CONSTANT	CENTRO	114,57
5	73	RUA RIACHUELO	CENTRO	114,57
5	74	AVN PRESIDENTE G VARGAS	CENTRO	114,57
5	74	RUA SUZANE JACOB	CENTRO	114,57
5	74	RUA BENJAMIN CONSTANT	CENTRO	114,57
5	74	RUA RIACHUELO	CENTRO	114,57
5	75	AVN G CHAGAS RODRIGUES	CENTRO	114,57
5	75	AVN PRESIDENTE G VARGAS	CENTRO	114,57
5	75	RUA SUZANE JACOB	CENTRO	114,57
5	75	RUA RIACHUELO	CENTRO	114,57
5	77	RUA DR JOAO GOULART	CENTRO	76,38
5	77	RUA DO ROSARIO	CENTRO	76,38
5	77	RUA DR JOAO EMILIO F COSTA	CENTRO	76,38
5	77	RUA SAO VICENTE DE PAULA	CENTRO	76,38
5	78	RUA DR JOAO EMILIO F COSTA	CENTRO	76,38
5	78	RUA DO ROSARIO	CENTRO	76,38
5	78	RUA CONDE DEU	CENTRO	76,38
5	78	RUA SAO VICENTE DE PAULA	CENTRO	76,38
5	79	RUA CONDE DEU	CENTRO	76,38
5	79	RUA DO ROSARIO	CENTRO	76,38
5	79	RUA DUQUE DE CAXIAS	CENTRO	76,38
5	79	RUA SAO VICENTE DE PAULA	CENTRO	76,38
5	80	RUA DO ROSARIO	CENTRO	76,38
5	80	RUA DR OSCAR CLARK	CENTRO	76,38
5	80	RUA DUQUE DE CAXIAS	CENTRO	76,38
5	80	RUA SAO VICENTE DE PAULA	CENTRO	76,38
5	81	PCA DA GRACA	CENTRO	122,05
5	81	RUA ALCENOR CANDEIRA	SAO JOSE	122,05
5	81	RUA ALM GERVASIO SAMPAIO	CENTRO	122,05
5	81	RUA RIACHUELO	CENTRO	122,05
5	82	PCA DA GRACA	CENTRO	122,05
5	83	PCA DA GRACA	CENTRO	122,05
5	83	RUA ALM GERVASIO SAMPAIO	CENTRO	122,05
5	83	RUA PIRES FERREIRA	CENTRO	122,05
5	84	RUA ALM GERVASIO SAMPAIO	CENTRO	114,57
5	84	RUA DR FRANCISCO CORREIA	CENTRO	114,57
5	84	RUA PIRES FERREIRA	CENTRO	114,57
5	84	RUA RIACHUELO	CENTRO	114,57
5	85	RUA CEL JOSE NARCISO	CENTRO	114,57
5	85	RUA DR FRANCISCO CORREIA	CENTRO	114,57
5	85	RUA PIRES FERREIRA	CENTRO	114,57
5	85	RUA RIACHUELO	CENTRO	114,57
5	86	PCA SANTO ANTONIO	CENTRO	114,57
5	86	RUA CEL JOSE NARCISO	CENTRO	114,57
5	86	RUA QUETINHA PIRES	CENTRO	114,57
5	86	RUA RIACHUELO	CENTRO	114,57
5	87	RUA BENJAMIN CONSTANT	CENTRO	114,57
5	87	RUA PIRES FERREIRA	CENTRO	114,57
5	87	RUA QUETINHA PIRES	CENTRO	114,57
5	87	RUA RIACHUELO	CENTRO	114,57
5	88	RUA SUZANE JACOB	CENTRO	114,57
5	88	RUA PIRES FERREIRA	CENTRO	114,57
5	88	RUA BENJAMIN CONSTANT	CENTRO	114,57
5	88	RUA RIACHUELO	CENTRO	114,57
5	89	AVN G CHAGAS RODRIGUES	CENTRO	114,57
5	89	RUA SUZANE JACOB	CENTRO	114,57
5	89	RUA PIRES FERREIRA	CENTRO	114,57
5	89	RUA RIACHUELO	CENTRO	114,57
5	90	RUA BERNARDO JOSE DE LIMA	MENDONÇA CLARK	27,56
5	90	RUA MARQ DO HERVAL	MENDONÇA CLARK	27,56
5	90	RUA DR HELIO LEMOS	MENDONÇA CLARK	27,56
5	90	RUA ALBERTINA ARAUJO DE CASTRO	MENDONÇA CLARK	27,56
5	91	RUA LUIS CORREIA	MENDONÇA CLARK	27,56
5	91	RUA DOS BARQUEIROS	MENDONÇA CLARK	27,56
5	91	RUA DR JOAO GOULART	MENDONÇA CLARK	27,56
5	92	RUA DOS BARQUEIROS	MENDONÇA CLARK	27,56
5	92	RUA LUIS CORREIA	MENDONÇA CLARK	27,56
5	92	RUA BERNARDO JOSE DE LIMA	MENDONÇA CLARK	27,56
5	92	RUA MARQ DO HERVAL	MENDONÇA CLARK	27,56
5	92	RUA BERNARDO JOSE DE LIMA	MENDONÇA CLARK	27,56
5	93	RUA BERNARDO JOSE DE LIMA	MENDONÇA CLARK	27,56
5	93	RUA LUIS CORREIA	MENDONÇA CLARK	27,56
5	93	RUA JOAO PAULO	MENDONÇA CLARK	27,56
5	93	RUA MARQ DO HERVAL	MENDONÇA CLARK	27,56
5	94	RUA JOAO PAULO	MENDONÇA CLARK	27,56
5	94	RUA LUIS CORREIA	MENDONÇA CLARK	27,56
5	95	RUA DR JOAO EMILIO F COSTA	MENDONÇA CLARK	76,38
5	95	RUA PIRES FERREIRA	MENDONÇA CLARK	76,38

Cont. TABELA VIII - VALORES UNITÁRIOS NAS FACES DE QUADRA DO SETOR 5

SETOR	QUADRA	LOGRADOURO	BAIRRO	VALOR (EM UFMP)
5	95	RUA CONDE DEU	MENDONÇA CLARK	76,38
5	95	RUA DO ROSARIO	MENDONÇA CLARK	76,38
5	96	RUA CONDE DEU	CENTRO	76,38
5	96	RUA DO ROSARIO	CENTRO	76,38
5	96	RUA DUQUE DE CAXIAS	CENTRO	76,38
5	96	RUA PIRES FERREIRA	CENTRO	76,38
5	97	RUA DO ROSARIO	CENTRO	76,38
5	97	RUA PIRES FERREIRA	CENTRO	76,38
5	97	RUA DUQUE DE CAXIAS	CENTRO	76,38
5	98	RUA OSCAR CLARK	CENTRO	122,05
5	98	RUA LIMA REBELO	CENTRO	122,05
5	98	RUA PIRES FERREIRA	CENTRO	122,05
5	98	RUA RIACHUELO	CENTRO	122,05
5	97	RUA DR OSCAR CLARK	CENTRO	122,05
5	99	RUA DR JOAO GOULART	MENDONÇA CLARK	27,56
5	99	RUA ALBERTINA ARAUJO DE CASTRO	MENDONÇA CLARK	27,56
5	99	RUA DR JOAO EMILIO F COSTA	MENDONÇA CLARK	27,56
5	99	RUA DO ROSARIO	MENDONÇA CLARK	27,56
5	100	RUA DR JOAO EMILIO F COSTA	MENDONÇA CLARK	76,38
5	100	RUA MARQ DO HERVAL	MENDONÇA CLARK	76,38
5	100	RUA CONDE DEU	MENDONÇA CLARK	76,38
5	100	RUA PIRES FERREIRA	MENDONÇA CLARK	76,38
5	101	RUA CONDE DEU	CENTRO	76,38
5	101	RUA DUQUE DE CAXIAS	CENTRO	76,38
5	101	RUA PIRES FERREIRA	CENTRO	76,38
5	101	RUA MARQUES DO HERVAL	CENTRO	76,38
5	102	RUA DUQUE DE CAXIAS	CENTRO	114,57
5	102	RUA PIRES FERREIRA	CENTRO	114,57
5	102	RUA MARQUES DO HERVAL	CENTRO	114,57
5	102	RUA PROF DARCY ARAUJO	CENTRO	114,57
5	103	RUA MARQUES DO HERVAL	CENTRO	114,57
5	103	RUA PIRES FERREIRA	CENTRO	114,57
5	103	RUA PROF AMSTEIN	CENTRO	114,57
5	103	RUA PROF DARCY ARAUJO	CENTRO	114,57
5	104	PCA DA GRACA	CENTRO	114,57
5	104	RUA MAL DEODORO DA FONSECA	CENTRO	114,57
5	104	RUA MARQUES DO HERVAL	CENTRO	114,57
5	104	RUA PROF AMSTEIN	CENTRO	114,57
5	105	PCA CORONEL JONAS CORREIA	CENTRO	114,57
5	105	RUA ALM GERVASIO SAMPAIO	CENTRO	114,57
5	105	RUA MAL DEODORO DA FONSECA	CENTRO	114,57
5	105	RUA PIRES FERREIRA	CENTRO	114,57
5	106	RUA ALM GERVASIO SAMPAIO	CENTRO	114,57
5	106	RUA DR FRANCISCO CORREIA	CENTRO	114,57
5	106	RUA MARQUES DO HERVAL	CENTRO	114,57
5	106	RUA PIRES FERREIRA	CENTRO	114,57
5	107	RUA CEL JOSE NARCISO	CENTRO	114,57
5	107	RUA DR FRANCISCO CORREIA	CENTRO	114,57
5	107	RUA MARQUES DO HERVAL	CENTRO	114,57
5	107	RUA PIRES FERREIRA	CENTRO	114,57
5	108	PCA SANTO ANTONIO	CENTRO	163,78
5	109	PCA SANTO ANTONIO	CENTRO	163,78
5	110	PCA SANTO ANTONIO	CENTRO	163,78
5	111	RUA DR JOAO EMILIO F COSTA	MENDONÇA CLARK	76,38
5	111	RUA LUIS CORREIA	MENDONÇA CLARK	76,38
5	111	RUA CONDE DEU	MENDONÇA CLARK	76,38
5	111	RUA MARQ DO HERVAL	MENDONÇA CLARK	76,38
5	112	PCA CONSTANTINO CORREIA	CENTRO	76,38
5	112	RUA DUQUE DE CAXIAS	CENTRO	76,38
5	113	PCA CONSTANTINO CORREIA	CENTRO	114,57
5	113	RUA MARQUES DO HERVAL	CENTRO	114,57
5	113	RUA PROF AMSTEIN	CENTRO	114,57
5	113	RUA PROF DARCY ARAUJO	CENTRO	114,57
5	114	PCA CONSTANTINO CORREIA	CENTRO	114,57
5	115	PCA CORONEL JONAS CORREIA	CENTRO	114,57
5	115	PCA LIMA REBELO	CENTRO	114,57
5	115	RUA LUIS CORREIA	CENTRO	114,57
5	115	RUA MARQUES DO HERVAL	CENTRO	114,57
5	115	RUA PROF AMSTEIN	CENTRO	114,57
5	117	CENTRO COM JOSE MENDES C BRANCO	CENTRO	114,57
5	117	PCA LIMA REBELO	CENTRO	114,57
5	117	RUA ALM GERVASIO SAMPAIO	CENTRO	114,57
5	119	PCA LIMA REBELO	CENTRO	114,57
5	119	RUA ALM GERVASIO SAMPAIO	CENTRO	114,57
5	119	RUA DR FRANCISCO CORREIA	CENTRO	114,57
5	119	RUA HUMBERTO DE CAMPOS	CENTRO	114,57
5	119	RUA MARQUES DO HERVAL	CENTRO	114,57
5	120	RUA CEL JOSE NARCISO	CENTRO	114,57
5	120	RUA DR FRANCISCO CORREIA	CENTRO	114,57
5	120	RUA HUMBERTO DE CAMPOS	CENTRO	114,57
5	120	RUA MARQUES DO HERVAL	CENTRO	114,57
5	121	RUA MARQUES DO HERVAL	CENTRO	163,78
5	122	RUA DR JOAO GOULART	MENDONÇA CLARK	27,56
5	122	RUA TREZE DE MAIO	MENDONÇA CLARK	27,56
5	122	RUA DR JOAO GOULART	MENDONÇA CLARK	27,56
5	122	RUA LUIS CORREIA	MENDONÇA CLARK	27,56
5	123	RUA DR JOAO GOULART	MENDONÇA CLARK	27,56
5	123	RUA TREZE DE MAIO	MENDONÇA CLARK	27,56
5	123	RUA DOS BARQUEIROS	MENDONÇA CLARK	27,56
5	123	RUA LUIS CORREIA	MENDONÇA CLARK	27,56
5	124	RUA DOS BARQUEIROS	MENDONÇA CLARK	27,56
5	124	RUA LUIS CORREIA	MENDONÇA CLARK	27,56
5	124	RUA GAL TAUMATURGO	MENDONÇA CLARK	27,56
5	125	RUA GAL TAUMATURGO	MENDONÇA CLARK	27,56
5	125	RUA LUIS CORREIA	MENDONÇA CLARK	27,56
5	125	RUA LUIS CORREIA	MENDONÇA CLARK	27,56
5	127	RUA DR JOAO GOULART	MENDONÇA CLARK	27,56
5	127	RUA CEL PACIFICO	MENDONÇA CLARK	27,56
5	127	RUA DR JOAO GOULART	MENDONÇA CLARK	27,56
5	127	RUA TREZE DE MAIO	MENDONÇA CLARK	27,56
5	128	RUA DR JOAO GOULART	MENDONÇA CLARK	27,56
5	128	RUA CEL PACIFICO	MENDONÇA CLARK	27,56
5	128	RUA DOZE DE FEVEREIRO	MENDONÇA CLARK	27,56
5	128	RUA TREZE DE MAIO	MENDONÇA CLARK	27,56
5	131	RUA TREZE DE MAIO	MENDONÇA CLARK	27,56
5	131	RUA CEL PACIFICO	MENDONÇA CLARK	27,56
5	131	RUA PEDRO IVO	MENDONÇA CLARK	27,56
5	131	RUA LUIS CORREIA II	MENDONÇA CLARK	27,56
5	132	RUA PEDRO IVO	MENDONÇA CLARK	27,56
5	132	RUA LUIS CORREIA	MENDONÇA CLARK	27,56
5	132	RUA GAL TAUMATURGO	MENDONÇA CLARK	27,56
5	132	RUA LUIS CORREIA	MENDONÇA CLARK	27,56
5	133	RUA PEDRO IVO	MENDONÇA CLARK	27,56
5	133	RUA CEL PACIFICO	MENDONÇA CLARK	27,56
5	133	RUA GAL TAUMATURGO	MENDONÇA CLARK	27,56
5	133	RUA LUIS CORREIA	MENDONÇA CLARK	27,56

## Anexos da Lei Complementar nº 058, de 30 de setembro de 2014

Cont. TABELA VIII - VALORES UNITÁRIOS NAS FACES DE QUADRA DO SETOR 5

SETOR	QUADRA	LOGRADOURO	BAIRRO	VALOR (EM UFMP)
5	134	RUA GAL TAUMATURGO	MENDONÇA CLARK	27,56
5	134	RUA CEL PACIFICO	MENDONÇA CLARK	27,56
5	134	RUA DEZENOVE DE OUTUBRO	MENDONÇA CLARK	27,56
5	134	RUA LUIS CORREIA	MENDONÇA CLARK	27,56
5	135	RUA DEZENOVE DE OUTUBRO	MENDONÇA CLARK	27,56
5	135	RUA CEL PACIFICO	MENDONÇA CLARK	27,56
5	135	RUA QUINZE DE NOVEMBRO	MENDONÇA CLARK	27,56
5	135	RUA LUIS CORREIA	MENDONÇA CLARK	27,56
5	136	RUA QUINZE DE NOVEMBRO	MENDONÇA CLARK	27,56
5	136	RUA CEL PACIFICO	MENDONÇA CLARK	27,56
5	136	RUA SETE DE SETEMBRO	MENDONÇA CLARK	27,56
5	136	RUA LUIS CORREIA	MENDONÇA CLARK	27,56
5	137	RUA SETE DE SETEMBRO	MENDONÇA CLARK	27,56
5	137	RUA CEL PACIFICO	MENDONÇA CLARK	27,56
5	137	RUA DR JOAO EMILIO F COSTA	MENDONÇA CLARK	27,56
5	137	RUA LUIS CORREIA	MENDONÇA CLARK	27,56
5	138	RUA DR JOAO EMILIO F COSTA	MENDONÇA CLARK	114,57
5	138	RUA CEL PACIFICO	MENDONÇA CLARK	114,57
5	138	RUA CONDE DEU	MENDONÇA CLARK	114,57
5	138	RUA LUIS CORREIA	MENDONÇA CLARK	114,57
5	139	PCA CONSTANTINO CORREIA	CENTRO	114,57
5	139	RUA LUIS CORREIA	CENTRO	114,57
5	140	AV ALVARO MENDES	CENTRO	114,57
5	140	RUA CEL PACIFICO	CENTRO	114,57
5	140	RUA HUMBERTO DE CAMPOS	CENTRO	114,57
5	140	RUA PROF AMSTEIN	CENTRO	114,57
5	141	PCA CONSTANTINO CORREIA	CENTRO	114,57
5	141	RUA LIMA REBELO	CENTRO	114,57
5	141	RUA HUMBERTO DE CAMPOS	CENTRO	114,57
5	141	RUA LUIS CORREIA	CENTRO	114,57
5	142	PCA LIMA REBELO	CENTRO	114,57
5	142	RUA HUMBERTO DE CAMPOS	CENTRO	114,57
5	142	RUA LUIS CORREIA	CENTRO	114,57
5	143	AVN ALVARO MENDES	CENTRO	114,57
5	143	RUA DR FRANCISCO CORREIA	CENTRO	114,57
5	143	RUA HUMBERTO DE CAMPOS	CENTRO	114,57
5	143	RUA PEDRO II	CENTRO	114,57
5	144	RUA CEL JOSE NARCISO	CENTRO	114,57
5	144	RUA DR FRANCISCO CORREIA	CENTRO	114,57
5	144	RUA HUMBERTO DE CAMPOS	CENTRO	114,57
5	144	RUA PEDRO II	CENTRO	114,57
5	145	PCA SANTO ANTONIO	CENTRO	114,57
5	145	RUA CEL JOSE NARCISO	CENTRO	114,57
5	145	RUA MARQUES BASTO	CENTRO	114,57
5	145	RUA PEDRO II	CENTRO	114,57
5	146	RUA HUMBERTO DE CAMPOS	CENTRO	114,57
5	146	RUA JOSE BASON	CENTRO	114,57
5	146	RUA MARQUES BASTO	CENTRO	114,57
5	146	RUA PEDRO II	CENTRO	114,57
5	147	PCA SANTO ANTONIO	CENTRO	114,57
5	147	RUA FLORINDO DE CASTRO	CENTRO	114,57
5	147	RUA JOSE BASON	CENTRO	114,57
5	147	RUA PEDRO II	CENTRO	114,57
5	148	AVN G CHAGAS RODRIGUES	CENTRO	114,57
5	148	PCA SANTO ANTONIO	CENTRO	114,57
5	148	RUA FLORINDO DE CASTRO	CENTRO	114,57
5	148	RUA PEDRO II	CENTRO	114,57
5	149	RUA BEIRA RIO - SAO JOSE	SAO JOSE	27,56
5	149	RUA VERA CRUZ	SAO JOSE	27,56
5	149	RUA DR JOAO GOULART	SAO JOSE	27,56
5	149	RUA CEL PACIFICO	SAO JOSE	27,56
5	150	RUA DR JOAO GOULART	SAO JOSE	27,56
5	150	RUA VERA CRUZ	SAO JOSE	27,56
5	150	RUA DOMINGOS LEITE	SAO JOSE	27,56
5	150	RUA CEL PACIFICO	SAO JOSE	27,56
5	151	RUA DOMINGOS LEITE	SAO JOSE	27,56
5	151	RUA VERA CRUZ	SAO JOSE	27,56
5	151	RUA DOZE DE FEVEREIRO	SAO JOSE	27,56
5	151	RUA CEL PACIFICO	SAO JOSE	27,56
5	152	RUA DOZE DE FEVEREIRO	SAO JOSE	27,56
5	152	RUA VERA CRUZ	SAO JOSE	27,56
5	152	RUA TREZE DE MAIO	SAO JOSE	27,56
5	152	RUA CEL PACIFICO	SAO JOSE	27,56
5	153	RUA TREZE DE MAIO	SAO JOSE	27,56
5	153	RUA VERA CRUZ	SAO JOSE	27,56
5	153	RUA PEDRO IVO	SAO JOSE	27,56
5	153	RUA CEL PACIFICO	SAO JOSE	27,56
5	154	RUA PEDRO IVO	SAO JOSE	27,56
5	154	RUA VERA CRUZ	SAO JOSE	27,56
5	154	RUA GAL TAUMATURGO	SAO JOSE	27,56
5	154	RUA CEL PACIFICO	SAO JOSE	27,56
5	155	RUA GAL TAUMATURGO	SAO JOSE	27,56
5	155	RUA VERA CRUZ	SAO JOSE	27,56
5	155	RUA DEZENOVE DE OUTUBRO	SAO JOSE	27,56
5	155	RUA CEL PACIFICO	SAO JOSE	27,56
5	156	RUA DEZENOVE DE OUTUBRO	SAO JOSE	74,80
5	156	RUA VERA CRUZ	SAO JOSE	74,80
5	156	RUA QUINZE DE NOVEMBRO	SAO JOSE	74,80
5	156	RUA CEL PACIFICO	SAO JOSE	74,80
5	157	RUA 7 DE SETEMBRO	SAO JOSE	74,80
5	157	RUA CORONEL PACIFICO	SAO JOSE	74,80
5	157	RUA 15 DE NOVEMBRO	SAO JOSE	74,80
5	157	RUA VERA CRUZ	SAO JOSE	74,80
5	158	RUA CEL PACIFICO	SAO JOSE	74,80
5	158	RUA DR JOAO EMILIO F COSTA	SAO JOSE	74,80
5	158	RUA 7 DE SETEMBRO	SAO JOSE	74,80
5	158	RUA VERA CRUZ	SAO JOSE	74,80
5	159	RUA CEL PACIFICO	SAO JOSE	114,57
5	159	RUA VERA CRUZ	SAO JOSE	114,57
5	159	RUA DR JOAO EMILIO F COSTA	SAO JOSE	114,57
5	159	RUA PE CASTELO BRANCO	SAO JOSE	114,57
5	160	AVN ALVARO MENDES	SAO JOSE	114,57
5	160	RUA CEL PACIFICO	SAO JOSE	114,57
5	160	RUA VERA CRUZ	SAO JOSE	114,57
5	160	RUA PE CASTELO BRANCO	SAO JOSE	114,57
5	161	AV ALVARO MENDES	CENTRO	114,57
5	161	RUA ADEMAR NEVES	CENTRO	114,57
5	161	RUA DR FRANCISCO CORREIA	CENTRO	114,57
5	161	RUA PEDRO II	CENTRO	114,57
5	162	RUA ADEMAR NEVES	CENTRO	114,57
5	162	RUA CEL JOSE NARCISO	CENTRO	114,57
5	162	RUA DR FRANCISCO CORREIA	CENTRO	114,57
5	162	RUA PEDRO II	CENTRO	114,57
5	163	RUA ADEMAR NEVES	CENTRO	114,57
5	163	RUA CEL JOSE NARCISO	CENTRO	114,57
5	163	RUA JOSE BASON	CENTRO	114,57
5	163	RUA PEDRO II	CENTRO	114,57
5	164	RUA ADEMAR NEVES	CENTRO	114,57
5	164	RUA FLORINDO DE CASTRO	CENTRO	114,57

Cont. TABELA VIII - VALORES UNITÁRIOS NAS FACES DE QUADRA DO SETOR 5

SETOR	QUADRA	LOGRADOURO	BAIRRO	VALOR (EM UFMP)
5	164	RUA JOSE BASON	CENTRO	114,57
5	164	RUA PEDRO II	CENTRO	114,57
5	165	AVN G CHAGAS RODRIGUES	CENTRO	114,57
5	165	RUA ADEMAR NEVES	CENTRO	114,57
5	165	RUA FLORINDO DE CASTRO	CENTRO	114,57
5	165	RUA PEDRO II	CENTRO	114,57
5	166	RUA BEIRA RIO - SAO JOSE	SAO JOSE	27,56
5	166	RUA MONS ROBERTO LOPES	SAO JOSE	27,56
5	166	RUA DR JOAO GOULART	SAO JOSE	27,56
5	166	RUA VERA CRUZ	SAO JOSE	27,56
5	167	RUA DR JOAO GOULART	SAO JOSE	27,56
5	167	RUA COELHO RODRIGUES	SAO JOSE	27,56
5	167	RUA DOMINGOS LEITE	SAO JOSE	27,56
5	167	RUA VERA CRUZ	SAO JOSE	27,56
5	168	RUA DOMINGOS LEITE	SAO JOSE	27,56
5	168	RUA COELHO RODRIGUES	SAO JOSE	27,56
5	168	RUA DOZE DE FEVEREIRO	SAO JOSE	27,56
5	168	RUA VERA CRUZ	SAO JOSE	27,56
5	169	RUA DOZE DE FEVEREIRO	SAO JOSE	27,56
5	169	RUA COELHO RODRIGUES	SAO JOSE	27,56
5	169	RUA TREZE DE MAIO	SAO JOSE	27,56
5	169	RUA VERA CRUZ	SAO JOSE	27,56
5	170	RUA TREZE DE MAIO	SAO JOSE	27,56
5	170	RUA COELHO RODRIGUES	SAO JOSE	27,56
5	170	RUA PEDRO IVO	SAO JOSE	27,56
5	170	RUA VERA CRUZ	SAO JOSE	27,56
5	171	RUA PEDRO IVO	SAO JOSE	27,56
5	171	RUA COELHO RODRIGUES	SAO JOSE	27,56
5	171	RUA GAL TAUMATURGO	SAO JOSE	27,56
5	171	RUA VERA CRUZ	SAO JOSE	27,56
5	172	RUA GAL TAUMATURGO	SAO JOSE	27,56
5	172	RUA COELHO RODRIGUES	SAO JOSE	27,56
5	172	RUA DEZENOVE DE OUTUBRO	SAO JOSE	27,56
5	172	RUA VERA CRUZ	SAO JOSE	27,56
5	173	RUA 15 DE NOVEMBRO	SAO JOSE	74,80
5	173	RUA 19 DE OUTUBRO	SAO JOSE	74,80
5	173	RUA COELHO RODRIGUES	SAO JOSE	74,80
5	173	RUA VERA CRUZ	SAO JOSE	74,80
5	174	RUA 15 DE NOVEMBRO	CENTRO	74,80
5	174	RUA COELHO RODRIGUES	SAO JOSE	74,80
5	174	RUA 7 DE SETEMBRO	SAO JOSE	74,80
5	174	RUA VERA CRUZ	SAO JOSE	74,80
5	175	RUA COELHO RODRIGUES	SAO JOSE	74,80
5	175	RUA DR JOAO EMILIO F COSTA	SAO JOSE	74,80
5	175	RUA 7 DE SETEMBRO	SAO JOSE	74,80
5	175	RUA VERA CRUZ	SAO JOSE	74,80
5	176	RUA COELHO RODRIGUES	SAO JOSE	114,57
5	176	RUA DR JOAO EMILIO F COSTA	CENTRO	114,57
5	176	RUA PE CASTELO BRANCO	SAO JOSE	114,57
5	176	RUA VERA CRUZ	SAO JOSE	114,57
5	177	AV ALVARO MENDES	CENTRO	114,57
5	177	PCA ANTONIO DUMONT	CENTRO	114,57
5	177	RUA COELHO RODRIGUES	CENTRO	114,57
5	177	RUA PE CASTELO BRANCO	CENTRO	114,57
5	177	RUA VERA CRUZ	CENTRO	114,57
5	178	AV ALVARO MENDES	CENTRO	114,57
5	178	AVN CAPITAO CLARO	CENTRO	114,57
5	178	RUA ADEMAR NEVES	CENTRO	114,57
5	178	RUA DR FRANCISCO CORREIA	CENTRO	114,57
5	179	AVN CAPITAO CLARO	CENTRO	114,57
5	179	RUA CEL JOSE NARCISO	CENTRO	114,57
5	179	RUA ADEMAR NEVES	CENTRO	114,57
5	179	RUA DR FRANCISCO CORREIA	CENTRO	114,57
5	180	RUA JOSE BASON	CENTRO	114,57
5	180	AVN CAPITAO CLARO	CENTRO	114,57
5	180	RUA ADEMAR NEVES	CENTRO	114,57
5	180	RUA CEL JOSE NARCISO	CENTRO	114,57
5	181	AVN CAPITAO CLARO	CENTRO	114,57
5	181	RUA ADEMAR NEVES	CENTRO	114,57
5	181	RUA FLORINDO DE CASTRO	CENTRO	114,57
5	181	RUA JOSE BASON	CENTRO	114,57
5	182	AVN CAPITAO CLARO	CENTRO	114,57
5	182	AVN G CHAGAS RODRIGUES	CENTRO	114,57
5	182	RUA ADEMAR NEVES	CENTRO	114,57
5	182	RUA FLORINDO DE CASTRO	CENTRO	114,57
5	183	RUA DR JOAO GOULART	SAO JOSE	27,56
5	183	RUA MONS ROBERTO LOPES	SAO JOSE	27,56
5	183	RUA DOMINGOS LEITE	SAO JOSE	27,56
5	183	RUA COELHO RODRIGUES	SAO JOSE	27,56
5	184	RUA DOMINGOS LEITE	SAO JOSE	27,56
5	184	RUA MONS ROBERTO LOPES	SAO JOSE	27,56
5	184	RUA DOZE DE FEVEREIRO	SAO JOSE	27,56
5	184	RUA COELHO RODRIGUES	SAO JOSE	27,56
5	185	RUA DOZE DE FEVEREIRO	SAO JOSE	27,56
5	185	RUA MONS ROBERTO LOPES	SAO JOSE	27,56
5	185	RUA TREZE DE MAIO	SAO JOSE	27,56
5	185	RUA COELHO RODRIGUES	SAO JOSE	27,56
5	186	RUA TREZE DE MAIO	SAO JOSE	27,56
5	186	RUA MONS ROBERTO LOPES	SAO JOSE	27,56
5	186	RUA PEDRO IVO	SAO JOSE	27,56
5	186	RUA COELHO RODRIGUES	SAO JOSE	27,56
5	187	RUA PEDRO IVO	SAO JOSE	27,56
5	187	RUA MONS ROBERTO LOPES	SAO JOSE	27,56
5	187	RUA GAL TAUMATURGO	SAO JOSE	27,56
5	187	RUA COELHO RODRIGUES	SAO JOSE	27,56
5	188	RUA GAL TAUMATURGO	SAO JOSE	27,56
5	188	RUA MONS ROBERTO LOPES	SAO JOSE	27,56
5	188	RUA DEZENOVE DE OUTUBRO	SAO JOSE	27,56
5	188	RUA COELHO RODRIGUES	SAO JOSE	27,56
5	189	RUA 15 DE NOVEMBRO	SAO JOSE	74,80
5	189	RUA 19 DE OUTUBRO	SAO JOSE	74,80
5	189	RUA COELHO RODRIGUES	SAO JOSE	74,80
5	189	RUA MONS ROBERTO LOPES	SAO JOSE	74,80
5	190	RUA 15 DE NOVEMBRO	SAO JOSE	74,80
5	190	RUA 7 DE SETEMBRO	SAO JOSE	74,80
5	190	RUA COELHO RODRIGUES	SAO JOSE	74,80
5	190	RUA MONS ROBERTO LOPES	SAO JOSE	74,80
5	191	RUA 7 DE SETEMBRO	SAO JOSE	74,80
5	191	RUA COELHO RODRIGUES	SAO JOSE	74,80
5	191	RUA DR JOAO EMILIO F COSTA	SAO JOSE	74,80
5	191	RUA MONS ROBERTO LOPES	SAO JOSE	74,80
5	192	RUA COELHO RODRIGUES	SAO JOSE	74,80
5	192	RUA MONS ROBERTO LOPES	SAO JOSE	74,80
5	192	RUA JOAO EMILIO FALCAO	SAO JOSE	74,80
5	192	RUA PE CASTELO BRANCO	SAO JOSE	74,80
5	193	AV ALVARO MENDES	SAO JOSE	74,80
5	193	RUA MONS ROBERTO LOPES	SAO JOSE	74,80
5	193	RUA PE CASTELO BRANCO	SAO JOSE	74,80
5	193	RUA COELHO RODRIGUES	SAO JOSE	74,80

## Anexos da Lei Complementar nº 058, de 30 de setembro de 2014

Cont. TABELA VIII - VALORES UNITÁRIOS NAS FACES DE QUADRA DO SETOR 5

SETOR	QUADRA	LOGRADOURO	BAIRRO	VALOR (EM UFMP)
5	194	RUA ALBERTINA ARAUJO DE CASTRO	MENDONÇA CLARK	27,56
5	194	Rua Projetada 76	MENDONÇA CLARK	27,56
5	194	Con. João Paulo II	MENDONÇA CLARK	27,56
5	194	Rua Marq Do Herval	MENDONÇA CLARK	27,56
5	195	Con. João Paulo II	MENDONÇA CLARK	27,56
5	195	Rua Marq Do Herval	MENDONÇA CLARK	27,56
5	195	Con. João Paulo II	MENDONÇA CLARK	27,56
5	195	Con. João Paulo II	MENDONÇA CLARK	27,56
5	196	Con. João Paulo II	MENDONÇA CLARK	27,56
5	196	Con. João Paulo II	MENDONÇA CLARK	27,56
5	196	Con. João Paulo II	MENDONÇA CLARK	27,56
5	196	Rua Marq Do Herval	MENDONÇA CLARK	27,56
5	197	Con. João Paulo II	MENDONÇA CLARK	27,56
5	197	Rua Marq Do Herval	MENDONÇA CLARK	27,56
5	197	Con. João Paulo II	MENDONÇA CLARK	27,56
5	198	Con. João Paulo II	MENDONÇA CLARK	27,56
5	198	Con. João Paulo II	MENDONÇA CLARK	27,56
5	198	Con. João Paulo II	MENDONÇA CLARK	27,56
5	198	Con. João Paulo II	MENDONÇA CLARK	27,56
5	199	Con. João Paulo II	MENDONÇA CLARK	27,56
5	199	Con. João Paulo II	MENDONÇA CLARK	27,56
5	199	Con. João Paulo II	MENDONÇA CLARK	27,56
5	199	Rua Luis Correia	MENDONÇA CLARK	27,56
5	200	Con. João Paulo II	MENDONÇA CLARK	27,56
5	200	Rua Marq Do Herval	MENDONÇA CLARK	27,56
5	200	Con. João Paulo II	MENDONÇA CLARK	27,56
5	201	Con. João Paulo II	MENDONÇA CLARK	27,56
5	201	Con. João Paulo II	MENDONÇA CLARK	27,56
5	201	Con. João Paulo II	MENDONÇA CLARK	27,56
5	201	Rua Luis Correia	MENDONÇA CLARK	27,56
5	202	Con. João Paulo II	MENDONÇA CLARK	27,56
5	202	Rua Marq Do Herval	MENDONÇA CLARK	27,56
5	202	Con. João Paulo II	MENDONÇA CLARK	27,56
5	202	Con. João Paulo II	MENDONÇA CLARK	27,56
5	203	Con. João Paulo II	MENDONÇA CLARK	27,56
5	203	Con. João Paulo II	MENDONÇA CLARK	27,56
5	203	Con. João Paulo II	MENDONÇA CLARK	27,56
5	203	Con. João Paulo II	MENDONÇA CLARK	27,56
5	204	Con. João Paulo II	MENDONÇA CLARK	27,56
5	204	Con. João Paulo II	MENDONÇA CLARK	27,56
5	204	Con. João Paulo II	MENDONÇA CLARK	27,56
5	204	Rua Luis Correia	MENDONÇA CLARK	27,56
5	205	Con. João Paulo II	MENDONÇA CLARK	27,56
5	205	Rua Marq Do Herval	MENDONÇA CLARK	27,56
5	205	Rua Dr. João Emilio F. Costa	MENDONÇA CLARK	27,56
5	205	Con. João Paulo II	MENDONÇA CLARK	27,56
5	206	Con. João Paulo II	MENDONÇA CLARK	27,56
5	206	Con. João Paulo II	MENDONÇA CLARK	27,56
5	206	Rua Dr. João Emilio F. Costa	MENDONÇA CLARK	27,56
5	206	Con. João Paulo II	MENDONÇA CLARK	27,56
5	207	Con. João Paulo II	MENDONÇA CLARK	27,56
5	207	Con. João Paulo II	MENDONÇA CLARK	27,56
5	207	Rua Dr. João Emilio F. Costa	MENDONÇA CLARK	27,56
5	207	Rua Luis Correia	MENDONÇA CLARK	27,56

Cont. TABELA IX - VALORES UNITÁRIOS NAS FACES DE QUADRA DO SETOR 6

SETOR	QUADRA	LOGRADOURO	BAIRRO	VALOR (EM UFMP)
6	12	RUA OSWALDO CRUZ	PIAUI	55,12
6	12	RUA VEREADOR A. CARVALHO	PIAUI	55,12
6	13	AVN DEP PINHEIRO MACHADO	PIAUI	55,12
6	13	RUA HORIZONTE	PIAUI	55,12
6	13	RUA SANTANA	PIAUI	55,12
6	13	RUA VEREADOR A. CARVALHO	PIAUI	55,12
6	14	AVN DEP PINHEIRO MACHADO	DIRCEU ARCOVERDE	69,69
6	14	RUA PROJETADA 27	DIRCEU ARCOVERDE	69,69
6	14	RUA SANTANA	DIRCEU ARCOVERDE	69,69
6	15	AVN DEP PINHEIRO MACHADO	DIRCEU ARCOVERDE	48,43
6	15	RUA PROJETADA 28	DIRCEU ARCOVERDE	48,43
6	15	RUA CARLOS CARVALHO	DIRCEU ARCOVERDE	48,43
6	16	Rua Merval Neres	DIRCEU ARCOVERDE	48,43
6	16	Rua Ana Ribeiro Spondola	DIRCEU ARCOVERDE	48,43
6	16	Rua Joaquim Frota Aguiar	DIRCEU ARCOVERDE	48,43
6	16	Avenida Dep. Pinheiro Machado	DIRCEU ARCOVERDE	48,43
6	17	Rua Joaquim Frota Aguiar	DIRCEU ARCOVERDE	48,43
6	17	Rua Projetada 38	DIRCEU ARCOVERDE	48,43
6	17	Avenida Dep. Pinheiro Machado	DIRCEU ARCOVERDE	48,43
6	17	Avenida Mons. Antônio Sampaio	DIRCEU ARCOVERDE	48,43
6	18	Avenida Dep. Pinheiro Machado	ALTO SANTA MARIA	38,19
6	18	Avenida Mons. Antônio Sampaio	ALTO SANTA MARIA	38,19
6	18	Rua São Luiz	ALTO SANTA MARIA	38,19
6	18	Rua Antonieta Veloso	ALTO SANTA MARIA	38,19
6	19	Avenida Dep. Pinheiro Machado	ALTO SANTA MARIA	38,19
6	19	Rua Antonieta Veloso	ALTO SANTA MARIA	38,19
6	19	Rua São Luiz	ALTO SANTA MARIA	38,19
6	19	Rua Nova	ALTO SANTA MARIA	38,19
6	20	Avenida Dep. Pinheiro Machado	ALTO SANTA MARIA	38,19
6	20	Rua Nova	ALTO SANTA MARIA	38,19
6	20	Rua São Luiz	ALTO SANTA MARIA	38,19
6	20	Rua Continental	ALTO SANTA MARIA	38,19
6	21	Avenida Dep. Pinheiro Machado	ALTO SANTA MARIA	38,19
6	21	Rua Continental	ALTO SANTA MARIA	38,19
6	21	Rua Verdes Mares	ALTO SANTA MARIA	38,19
6	21	Rua São Tomé	ALTO SANTA MARIA	38,19
6	22	Avenida Dep. Pinheiro Machado	ALTO SANTA MARIA	38,19
6	22	Rua São Tomé	ALTO SANTA MARIA	38,19
6	22	Rua Henrique P. Fontenele	ALTO SANTA MARIA	38,19
6	22	TRV Santa Lucia I	ALTO SANTA MARIA	38,19
6	22	TRV Santa Lucia II	ALTO SANTA MARIA	38,19
6	22	TRV Santa Lucia III	ALTO SANTA MARIA	38,19
6	22	TRV Santa Lucia IV	ALTO SANTA MARIA	38,19
6	22	Rua Santa Lúcia	ALTO SANTA MARIA	38,19
6	22	TRV Santa Teresinha II	ALTO SANTA MARIA	38,19
6	22	Rua Santa Teresinha	ALTO SANTA MARIA	38,19
6	23	Rua Santa Teresinha	ALTO SANTA MARIA	38,19
6	23	TRV Santa Teresina	ALTO SANTA MARIA	38,19
6	23	Avenida Armando Cajuba	ALTO SANTA MARIA	38,19
6	23	Rua Santa Mana	ALTO SANTA MARIA	38,19
6	24	Avenida Armando Cajuba	ALTO SANTA MARIA	16,54
6	24	Rua Santa Mana	ALTO SANTA MARIA	16,54
6	24	TRV Santa Maria I	ALTO SANTA MARIA	16,54
6	24	Rua Raimundo Antonio Pessoa	ALTO SANTA MARIA	16,54
6	25	Rua Maria Angelica Da S. Ribeiro	ALTO SANTA MARIA	16,54
6	25	Rua São Felix	ALTO SANTA MARIA	16,54
6	25	Rua Santa Maria Gorete	ALTO SANTA MARIA	16,54
6	25	Rua Dr. Francisco C. Lima Aguiar	ALTO SANTA MARIA	16,54
6	25	Avenida Armando Cajuba	ALTO SANTA MARIA	16,54
6	26	Avenida Armando Cajuba	ALTO SANTA MARIA	16,54
6	26	Rua Raimundo Antonio Pessoa	ALTO SANTA MARIA	16,54
6	26	Rua São Felix	ALTO SANTA MARIA	16,54
6	26	Rua Maria Angelica Da S. Ribeiro	ALTO SANTA MARIA	16,54
6	27	Avenida Armando Cajuba	SABIAZAL	18,50
6	27	Avenida Evandro Lins Silva	SABIAZAL	18,50
6	28	Rua Profa. Clarice Araujo da Silva	SABIAZAL	18,50
6	28	Rua Ricardo Rodrigues Coimbra	SABIAZAL	18,50
6	28	Rua José Cavalcante Dias	SABIAZAL	18,50
6	28	Rua Antônio Galdino Carvalho	SABIAZAL	18,50
6	29	Avenida Armando Cajuba	SABIAZAL	18,50
6	29	Rua Gerardo Magela P. dos Santos	SABIAZAL	18,50
6	29	Avenida Evandro Lins Silva	SABIAZAL	18,50
6	30	Avenida Evandro Lins Silva	SABIAZAL	18,50
6	30	Lot. Sabiazal	SABIAZAL	18,50
6	30	Rua Raimundo Veras Ferreira	SABIAZAL	18,50
6	30	Lot. Sabiazal	SABIAZAL	18,50
6	31	Rua Geraldo Magela P. dos Santos	SABIAZAL	18,50
6	31	Lot. Sabiazal	SABIAZAL	18,50
6	31	Rua Raimundo Veras Ferreira	SABIAZAL	18,50
6	31	Lot. Sabiazal	SABIAZAL	18,50
6	32	Rua Geraldo Magela P. dos Santos	SABIAZAL	18,50
6	32	Lot. Sabiazal	SABIAZAL	18,50
6	32	Rua Raimundo Veras Ferreira	SABIAZAL	18,50
6	32	Lot. Sabiazal	SABIAZAL	18,50
6	33	Rua Geraldo Magela P. dos Santos	SABIAZAL	18,50
6	33	Lot. Sabiazal	SABIAZAL	18,50
6	33	Rua Raimundo Veras Ferreira	SABIAZAL	18,50
6	33	Lot. Sabiazal	SABIAZAL	18,50
6	34	Rua Geraldo Magela P. dos Santos	SABIAZAL	18,50
6	34	Lot. Sabiazal	SABIAZAL	18,50
6	34	Rua Raimundo Veras Ferreira	SABIAZAL	18,50
6	34	Lot. Sabiazal	SABIAZAL	18,50
6	35	Rua Geraldo Magela P. dos Santos	SABIAZAL	18,50
6	35	Lot. Sabiazal	SABIAZAL	18,50
6	35	Rua Raimundo Veras Ferreira	SABIAZAL	18,50
6	35	Lot. Sabiazal	SABIAZAL	18,50
6	36	Rua Geraldo Magela P. dos Santos	SABIAZAL	18,50
6	36	Lot. Sabiazal	SABIAZAL	18,50
6	36	Rua Raimundo Veras Ferreira	SABIAZAL	18,50
6	36	Lot. Sabiazal	SABIAZAL	18,50
6	37	Rua Geraldo Magela P. dos Santos	SABIAZAL	18,50
6	37	Lot. Sabiazal	SABIAZAL	18,50
6	37	Rua Raimundo Veras Ferreira	SABIAZAL	18,50
6	37	Lot. Sabiazal	SABIAZAL	18,50
6	38	Rua Geraldo Magela P. dos Santos	SABIAZAL	18,50
6	38	Lot. Sabiazal	SABIAZAL	18,50
6	38	Rua Raimundo Veras Ferreira	SABIAZAL	18,50
6	38	Lot. Sabiazal	SABIAZAL	18,50
6	39	AVN SAO SEBASTIAO	PIAUI	62,99
6	39	RUA BORGES MACHADO	PIAUI	62,99
6	39	RUA HORIZONTE	PIAUI	62,99
6	39	RUA DIRCEU ARCO VERDE	PIAUI	62,99
6	40	RUA AFONSO PENA	PIAUI	62,99
6	40	RUA BORGES MACHADO	PIAUI	62,99
6	40	RUA DIRCEU ARCO VERDE	PIAUI	62,99
6	40	RUA HORIZONTE	PIAUI	62,99



PREFEITURA MUNICIPAL DE PARNAÍBA  
PLANTA GÊNÉRICA DE VALORES

TABELA IX  
VALORES UNITÁRIOS NAS FACES DE QUADRA DO SETOR 6

SETOR	QUADRA	LOGRADOURO	BAIRRO	VALOR (EM UFMP)
6	1	Avenida São Sebastião	FREI HIGINO	62,99
6	1	RUA HORIZONTE	FREI HIGINO	62,99
6	1	RUA BORGES MACHADO	FREI HIGINO	62,99
6	1	Avenida Dep. Pinheiro Machado	FREI HIGINO	62,99
6	2	AVN DEP PINHEIRO MACHADO	FREI HIGINO	62,99
6	2	RUA AFONSO PENA	FREI HIGINO	62,99
6	2	RUA BORGES MACHADO	FREI HIGINO	62,99
6	2	RUA HORIZONTE	FREI HIGINO	62,99
6	3	AVN DEP PINHEIRO MACHADO	FREI HIGINO	61,02
6	3	RUA AFONSO PENA	FREI HIGINO	61,02
6	3	RUA HORIZONTE	FREI HIGINO	61,02
6	3	RUA SAO LEOPOLDO	FREI HIGINO	61,02
6	4	AVN DEP PINHEIRO MACHADO	FREI HIGINO	61,02
6	4	RUA PRUDENTE DE MORAIS	FREI HIGINO	61,02
6	4	RUA PROJETADA 229	FREI HIGINO	61,02
6	4	RUA SAO LEOPOLDO	FREI HIGINO	61,02
6	5	AVN DEP PINHEIRO MACHADO	FREI HIGINO	61,02
6	5	RUA PRUDENTE DE MORAIS	FREI HIGINO	61,02
6	5	RUA SAMUEL SANTOS	FREI HIGINO	61,02
6	5	TRV SAMUEL SANTOS	FREI HIGINO	61,02
6	6	AVN DEP PINHEIRO MACHADO	FREI HIGINO	59,06
6	6	RUA DIRCEU ARCO VERDE	FREI HIGINO	59,06
6	6	RUA GUAPORE	FREI HIGINO	59,06
6	6	RUA SAMUEL SANTOS	FREI HIGINO	59,06
6	6	TRV SAMUEL SANTOS	FREI HIGINO	59,06
6	7	AVN DEP PINHEIRO MACHADO	PIAUI	59,06
6	7	RUA GUAPORE	PIAUI	59,06
6	7	RUA PIAUI	PIAUI	59,06
6	7	TRV TIMBRAS	PIAUI	59,06
6	8	AVN DEP PINHEIRO MACHADO	PIAUI	59,06
6	8	RUA ITAUNA	PIAUI	59,06
6	8	RUA PIAUI	PIAUI	59,06
6	8	TRV TIMBRAS	PIAUI	59,06
6	9	AVN DEP PINHEIRO MACHADO	PIAUI	55,12
6	9	RUA ANHANGUERA	PIAUI	55,12
6	9	RUA HORIZONTE	PIAUI	55,12
6	9	RUA ITAUNA	PIAUI	55,12
6	10	AVN DEP PINHEIRO MACHADO	PIAUI	55,12
6	10	RUA ANHANGUERA	PIAUI	55,12
6	10	AVN DR JOAO SILVA FILHO	PIAUI	55,12
6	10	RUA HORIZONTE	PIAUI	55,12
6	11	AVN DEP PINHEIRO MACHADO	PIAUI	55,12
6	11	RUA DR JOAO SILVA FILHO	PIAUI	55,12
6	11	RUA HORIZONTE	PIAUI	55,12
6	11	RUA OSWALDO CRUZ	PIAUI	55,12
6	12	AVN DEP PINHEIRO MACHADO	PIAUI	55,12
6	12	RUA HORIZONTE	PIAUI	55,12

## Anexos da Lei Complementar nº 058, de 30 de setembro de 2014

Cont. TABELA IX - VALORES UNITÁRIOS NAS FACES DE QUADRA DO SETOR 6

SETOR	QUADRA	LOGRADOURO	BAIRRO	VALOR (EM UFMP)
6	41	RUA HORIZONTE	PIAUI	61,02
6	41	RUA AFONSO PENA	PIAUI	61,02
6	41	RUA DIRCEU ARCO VERDE	PIAUI	61,02
6	41	RUA SAO LEOPOLDO	PIAUI	61,02
6	42	RUA PROJETADA 229	PIAUI	61,02
6	42	RUA DIRCEU ARCO VERDE	PIAUI	61,02
6	42	RUA PRUDENTE DE MORAIS	PIAUI	61,02
6	42	RUA SAO LEOPOLDO	PIAUI	61,02
6	43	RUA DIRCEU ARCO VERDE	PIAUI	61,02
6	43	RUA PRUDENTE DE MORAIS	PIAUI	61,02
6	43	RUA SAMUEL SANTOS	PIAUI	61,02
6	43	TRV SAMUEL SANTOS	PIAUI	61,02
6	44	RUA DIRCEU ARCO VERDE	PIAUI	59,06
6	44	RUA GUAPORÉ	PIAUI	59,06
6	44	RUA PIAUI	PIAUI	59,06
6	44	TRV TIMBRAS	PIAUI	59,06
6	45	RUA DIRCEU ARCO VERDE	PIAUI	59,06
6	45	RUA ITAUNA	PIAUI	59,06
6	45	RUA PIAUI	PIAUI	59,06
6	45	TRV TIMBRAS	PIAUI	59,06
6	46	RUA ANHANGUERA	PIAUI	55,12
6	46	RUA DIRCEU ARCO VERDE	PIAUI	55,12
6	46	RUA ITAUNA	PIAUI	55,12
6	46	RUA PIAUI	PIAUI	55,12
6	47	RUA ANHANGUERA	PIAUI	55,12
6	47	RUA HORIZONTE	PIAUI	55,12
6	47	RUA ITAUNA	PIAUI	55,12
6	47	RUA PIAUI	PIAUI	55,12
6	48	RUA ANHANGUERA	PIAUI	55,12
6	48	RUA DR JOAO SILVA FILHO	PIAUI	55,12
6	48	RUA DIRCEU ARCO VERDE	PIAUI	55,12
6	48	RUA PIAUI	PIAUI	55,12
6	49	RUA ANHANGUERA	PIAUI	55,12
6	49	RUA DR JOAO SILVA FILHO	PIAUI	55,12
6	49	RUA HORIZONTE	PIAUI	55,12
6	49	RUA PIAUI	PIAUI	55,12
6	50	RUA DR JOAO SILVA FILHO	PIAUI	55,12
6	50	RUA DIRCEU ARCO VERDE	PIAUI	55,12
6	50	RUA OSWALDO CRUZ	PIAUI	55,12
6	50	RUA PIAUI	PIAUI	55,12
6	51	RUA DR JOAO SILVA FILHO	PIAUI	55,12
6	51	RUA HORIZONTE	PIAUI	55,12
6	51	RUA OSWALDO CRUZ	PIAUI	55,12
6	51	RUA PIAUI	PIAUI	55,12
6	52	RUA DIRCEU ARCO VERDE	PIAUI	55,12
6	52	RUA OSWALDO CRUZ	PIAUI	55,12
6	52	RUA PIAUI	PIAUI	55,12
6	52	RUA VEREADOR A. CARVALHO	PIAUI	55,12
6	53	RUA HORIZONTE	PIAUI	55,12
6	53	RUA OSWALDO CRUZ	PIAUI	55,12
6	53	RUA PIAUI	PIAUI	55,12
6	53	RUA VEREADOR A. CARVALHO	PIAUI	55,12
6	54	RUA DIRCEU ARCO VERDE	PIAUI	55,12
6	54	RUA PIAUI	PIAUI	55,12
6	54	RUA SANTANA	PIAUI	55,12
6	54	RUA VEREADOR A. CARVALHO	PIAUI	55,12
6	55	RUA HORIZONTE	PIAUI	55,12
6	55	RUA PIAUI	PIAUI	55,12
6	55	RUA SANTANA	PIAUI	55,12
6	55	RUA VEREADOR A. CARVALHO	PIAUI	55,12
6	56	RUA DIRCEU ARCO VERDE	DIRCEU ARCOVERDE	43,31
6	56	RUA PIAUI	DIRCEU ARCOVERDE	43,31
6	56	RUA SANTANA	DIRCEU ARCOVERDE	43,31
6	56	RUA SANTO ANTONIO	DIRCEU ARCOVERDE	43,31
6	57	RUA CARLOS CARVALHO	DIRCEU ARCOVERDE	43,31
6	57	RUA PIAUI	DIRCEU ARCOVERDE	43,31
6	57	RUA SANTANA	DIRCEU ARCOVERDE	43,31
6	57	RUA PROJETADA 27	DIRCEU ARCOVERDE	43,31
6	57	RUA PROJETADA 28	DIRCEU ARCOVERDE	43,31
6	58	Rua Projetada 28	DIRCEU ARCOVERDE	43,31
6	58	RUA SANTO ANTONIO	DIRCEU ARCOVERDE	43,31
6	58	Rua Durval Rodrigues Bacelar	DIRCEU ARCOVERDE	43,31
6	58	RUA CARLOS CARVALHO	DIRCEU ARCOVERDE	43,31
6	59	Rua Ana Ribeiro Spindola	DIRCEU ARCOVERDE	48,43
6	59	RUA CARLOS CARVALHO	DIRCEU ARCOVERDE	48,43
6	59	Rua Durval Rodrigues Bacelar	DIRCEU ARCOVERDE	48,43
6	59	Rua Merval Neres	DIRCEU ARCOVERDE	48,43
6	60	Rua Projetada 28	DIRCEU ARCOVERDE	48,43
6	60	RUA CARLOS CARVALHO	DIRCEU ARCOVERDE	48,43
6	60	Rua Ana Ribeiro Spindola	DIRCEU ARCOVERDE	48,43
6	60	Rua Merval Neres	DIRCEU ARCOVERDE	48,43
6	61	Rua Ana Ribeiro Spindola	DIRCEU ARCOVERDE	48,43
6	61	Rua Merval Neres	DIRCEU ARCOVERDE	48,43
6	61	Rua Durval Rodrigues Bacelar	DIRCEU ARCOVERDE	48,43
6	61	Rua Joaquim Frota Aguiar	DIRCEU ARCOVERDE	48,43
6	62	Rua Durval Rodrigues Bacelar	DIRCEU ARCOVERDE	48,43
6	62	Rua Joaquim Frota Aguiar	DIRCEU ARCOVERDE	48,43
6	62	Rua Projetada 38	DIRCEU ARCOVERDE	48,43
6	62	Rua Merval Neres	DIRCEU ARCOVERDE	48,43
6	62	Rua Euvaldo Bacelar Mendes	DIRCEU ARCOVERDE	48,43
6	63	Rua Durval Rodrigues Bacelar	DIRCEU ARCOVERDE	48,43
6	63	RUA CARLOS CARVALHO	DIRCEU ARCOVERDE	48,43
6	63	Rua Euvaldo Bacelar Mendes	DIRCEU ARCOVERDE	48,43
6	63	Rua Merval Neres	DIRCEU ARCOVERDE	48,43
6	64	Rua Durval Rodrigues Bacelar	DIRCEU ARCOVERDE	43,31
6	64	Rua Com. Pedro Alelaf	DIRCEU ARCOVERDE	18,90
6	64	Rua Ricardo Rodrigues Coimbra	DIRCEU ARCOVERDE	18,90
6	64	Rua Professora Clarice Araújo da Silva	DIRCEU ARCOVERDE	18,90
6	64	Rua Antônio Galdino Carvalho	DIRCEU ARCOVERDE	43,31
6	64	RUA CARLOS CARVALHO	DIRCEU ARCOVERDE	69,69
6	65	Rua Antônio Galdino Carvalho	DIRCEU ARCOVERDE	18,90
6	65	Rua Paulo Ailton G. Pacheco	DIRCEU ARCOVERDE	18,90
6	65	Rua José Cavalcante Dias	DIRCEU ARCOVERDE	18,90
6	66	Rua Euvaldo Bacelar Mendes	DIRCEU ARCOVERDE	48,43
6	66	RUA CARLOS CARVALHO	DIRCEU ARCOVERDE	48,43
6	66	Rua Antônio Galdino Carvalho	DIRCEU ARCOVERDE	48,43
6	66	Rua Merval Neres	DIRCEU ARCOVERDE	48,43
6	67	Rua Euvaldo Bacelar Mendes	DIRCEU ARCOVERDE	48,43
6	67	Rua Merval Neres	DIRCEU ARCOVERDE	48,43
6	67	Rua Antônio Galdino Carvalho	DIRCEU ARCOVERDE	48,43
6	67	Rua Joaquim Frota Aguiar	DIRCEU ARCOVERDE	48,43
6	68	Rua Projetada 38	DIRCEU ARCOVERDE	48,43
6	68	Rua Joaquim Frota Aguiar	DIRCEU ARCOVERDE	48,43
6	68	Rua Antônio Galdino Carvalho	DIRCEU ARCOVERDE	48,43
6	68	Avenida Monsenhor Antonio Sampaio	DIRCEU ARCOVERDE	48,43
6	69	Rua Antônio Galdino Carvalho	DIRCEU ARCOVERDE	48,43
6	69	Rua Vicente Frota Aguiar	DIRCEU ARCOVERDE	48,43
6	69	Rua Ricardo Rodrigues Coimbra	DIRCEU ARCOVERDE	48,43

Cont. TABELA IX - VALORES UNITÁRIOS NAS FACES DE QUADRA DO SETOR 6

SETOR	QUADRA	LOGRADOURO	BAIRRO	VALOR (EM UFMP)
6	69	Avenida Monsenhor Antonio Sampaio	DIRCEU ARCOVERDE	48,43
6	70	Rua Antônio Galdino Carvalho	DIRCEU ARCOVERDE	48,43
6	70	Rua Joaquim Frota Aguiar	DIRCEU ARCOVERDE	48,43
6	70	Rua Ricardo Rodrigues Coimbra	DIRCEU ARCOVERDE	48,43
6	70	Rua Merval Neres	DIRCEU ARCOVERDE	48,43
6	71	Rua Antônio Galdino Carvalho	DIRCEU ARCOVERDE	48,43
6	71	Rua Merval Neres	DIRCEU ARCOVERDE	48,43
6	71	Rua Ricardo Rodrigues Coimbra	DIRCEU ARCOVERDE	48,43
6	71	Rua Joaquim Frota Aguiar	DIRCEU ARCOVERDE	48,43
6	72	Rua Antônio Galdino Carvalho	DIRCEU ARCOVERDE	48,43
6	72	Rua Merval Neres	DIRCEU ARCOVERDE	48,43
6	72	Rua Ricardo Rodrigues Coimbra	DIRCEU ARCOVERDE	48,43
6	72	RUA CARLOS CARVALHO	DIRCEU ARCOVERDE	48,43
6	73	Rua Antônio Galdino Carvalho	DIRCEU ARCOVERDE	43,31
6	73	RUA CARLOS CARVALHO	DIRCEU ARCOVERDE	43,31
6	73	Rua Ricardo Rodrigues Coimbra	DIRCEU ARCOVERDE	43,31
6	73	Rua Paulo Ailton G. Pacheco	DIRCEU ARCOVERDE	43,31
6	74	Rua Paulo Ailton G. Pacheco	DIRCEU ARCOVERDE	18,90
6	74	Rua José Luiz da Silva	DIRCEU ARCOVERDE	18,90
6	74	Rua Ricardo Rodrigues Coimbra	DIRCEU ARCOVERDE	18,90
6	75	Rua José Luiz da Silva	DIRCEU ARCOVERDE	18,90
6	75	Rua José Cavalcante Dias	DIRCEU ARCOVERDE	18,90
6	75	Rua Ricardo Rodrigues Coimbra	DIRCEU ARCOVERDE	18,90
6	76	Rua Ricardo Rodrigues Coimbra	DIRCEU ARCOVERDE	38,19
6	76	Avenida Monsenhor Antonio Sampaio	DIRCEU ARCOVERDE	38,19
6	76	Rua Salomão Alelaf	DIRCEU ARCOVERDE	38,19
6	76	Rua Vicente Frota Aguiar	DIRCEU ARCOVERDE	38,19
6	77	Rua Ricardo Rodrigues Coimbra	DIRCEU ARCOVERDE	38,19
6	77	Rua Joaquim Frota Aguiar	DIRCEU ARCOVERDE	38,19
6	77	Rua Salomão Alelaf	DIRCEU ARCOVERDE	38,19
6	77	Rua Vicente Frota Aguiar	DIRCEU ARCOVERDE	38,19
6	78	Rua Ricardo Rodrigues Coimbra	DIRCEU ARCOVERDE	38,19
6	78	Rua Merval Neres	DIRCEU ARCOVERDE	38,19
6	78	Rua Salomão Alelaf	DIRCEU ARCOVERDE	38,19
6	78	Rua Joaquim Frota Aguiar	DIRCEU ARCOVERDE	38,19
6	79	Rua Ricardo Rodrigues Coimbra	DIRCEU ARCOVERDE	38,19
6	79	Rua Merval Neres	DIRCEU ARCOVERDE	38,19
6	79	Rua Salomão Alelaf	DIRCEU ARCOVERDE	38,19
6	79	Rua Paulo Ailton G. Pacheco	DIRCEU ARCOVERDE	38,19
6	80	Rua Ricardo Rodrigues Coimbra	DIRCEU ARCOVERDE	38,19
6	80	Rua José Cavalcante Dias	DIRCEU ARCOVERDE	38,19
6	80	Rua Salomão Alelaf	DIRCEU ARCOVERDE	38,19
6	80	Rua Paulo Ailton G. Pacheco	DIRCEU ARCOVERDE	38,19
6	81	Rua Ricardo Rodrigues Coimbra	DIRCEU ARCOVERDE	38,19
6	81	Rua José Cavalcante Dias	DIRCEU ARCOVERDE	38,19
6	81	Rua Salomão Alelaf	DIRCEU ARCOVERDE	38,19
6	81	Rua Com. Pedro Alelaf	DIRCEU ARCOVERDE	38,19
6	82	Rua Salomão Alelaf	DIRCEU ARCOVERDE	38,19
6	82	Rua Vicente Frota Aguiar	DIRCEU ARCOVERDE	38,19
6	82	Rua Cel. José Marinho Lima Cajus	DIRCEU ARCOVERDE	38,19
6	82	Avenida Monsenhor Antonio Sampaio	DIRCEU ARCOVERDE	38,19
6	83	Rua Salomão Alelaf	DIRCEU ARCOVERDE	38,19
6	83	Rua Joaquim Frota Aguiar	DIRCEU ARCOVERDE	38,19
6	83	Rua Cel. José Marinho Lima Cajus	DIRCEU ARCOVERDE	38,19
6	83	Rua Vicente Frota Aguiar	DIRCEU ARCOVERDE	38,19
6	84	Rua Salomão Alelaf	DIRCEU ARCOVERDE	38,19
6	84	Rua Merval Neres	DIRCEU ARCOVERDE	38,19
6	84	Rua Cel. José Marinho Lima Cajus	DIRCEU ARCOVERDE	38,19
6	84	Rua Joaquim Frota Aguiar	DIRCEU ARCOVERDE	38,19
6	85	Rua Salomão Alelaf	DIRCEU ARCOVERDE	38,19
6	85	RUA CARLOS CARVALHO	DIRCEU ARCOVERDE	38,19
6	85	Rua Cel. José Marinho Lima Cajus	DIRCEU ARCOVERDE	38,19
6	85	Rua Joaquim Frota Aguiar	DIRCEU ARCOVERDE	38,19
6	86	Rua Salomão Alelaf	DIRCEU ARCOVERDE	38,19
6	86	Rua Paulo Ailton G. Pacheco	DIRCEU ARCOVERDE	38,19
6	86	Rua Cel. José Marinho Lima Cajus	DIRCEU ARCOVERDE	38,19
6	86	RUA CARLOS CARVALHO	DIRCEU ARCOVERDE	38,19
6	87	Rua Salomão Alelaf	DIRCEU ARCOVERDE	38,19
6	87	Rua José Cavalcante Dias	DIRCEU ARCOVERDE	38,19
6	87	Rua Cel. José Marinho Lima Cajus	DIRCEU ARCOVERDE	38,19
6	87	Rua Paulo Ailton G. Pacheco	DIRCEU ARCOVERDE	38,19
6	88	Rua Salomão Alelaf	DIRCEU ARCOVERDE	38,19
6	88	Rua Com. Pedro Alelaf	DIRCEU ARCOVERDE	38,19
6	88	Rua Cel. José Marinho Lima Cajus	DIRCEU ARCOVERDE	38,19
6	88	Rua José Cavalcante Dias	DIRCEU ARCOVERDE	38,19
6	89	Rua Cel. José Marinho Lima Cajus	DIRCEU ARCOVERDE	18,90
6	89	Rua Vicente Frota Aguiar	DIRCEU ARCOVERDE	18,90
6	89	Rua Francisco das Chagas Sousa	DIRCEU ARCOVERDE	18,90
6	89	Avenida Monsenhor Antonio Sampaio	DIRCEU ARCOVERDE	18,90
6	90	Rua Cel. José Marinho Lima Cajus	DIRCEU ARCOVERDE	18,90
6	90	Rua Joaquim Frota Aguiar	DIRCEU ARCOVERDE	18,90
6	90	Rua Francisco das Chagas Sousa	DIRCEU ARCOVERDE	18,90
6	90	Rua Vicente Frota Aguiar	DIRCEU ARCOVERDE	18,90
6	91	Rua Cel. José Marinho Lima Cajus	DIRCEU ARCOVERDE	18,90
6	91	Rua Merval Neres	DIRCEU ARCOVERDE	18,90
6	91	Rua Francisco das Chagas Sousa	DIRCEU ARCOVERDE	18,90
6	91	Rua Joaquim Frota Aguiar	DIRCEU ARCOVERDE	18,90
6	92	Rua Cel. José Marinho Lima Cajus	DIRCEU ARCOVERDE	18,90
6	92	RUA CARLOS CARVALHO	DIRCEU ARCOVERDE	18,90
6	92	Rua Francisco das Chagas Sousa	DIRCEU ARCOVERDE	18,90
6	92	Rua Joaquim Frota Aguiar	DIRCEU ARCOVERDE	18,90
6	92	Rua Cel. José Marinho Lima Cajus	DIRCEU ARCOVERDE	18,90
6	93	Rua Paulo Ailton G. Pacheco	DIRCEU ARCOVERDE	18,90
6	93	Rua Francisco das Chagas Sousa	DIRCEU ARCOVERDE	18,90
6	93	RUA CARLOS CARVALHO	DIRCEU ARCOVERDE	18,90
6	94	Rua Cel. José Marinho Lima Cajus	DIRCEU ARCOVERDE	18,90
6	94	Rua José Cavalcante Dias	DIRCEU ARCOVERDE	18,90
6	94	Rua Francisco das Chagas Sousa	DIRCEU ARCOVERDE	18,90
6	94	Rua Paulo Ailton G. Pacheco	DIRCEU ARCOVERDE	18,90
6	94	Rua Cel. José Marinho Lima Cajus	DIRCEU ARCOVERDE	18,90
6	95	Rua Com. Pedro Alelaf	DIRCEU ARCOVERDE	18,90
6	95	Rua Francisco das Chagas Sousa	DIRCEU ARCOVERDE	18,90
6	95	Rua José Cavalcante Dias	DIRCEU ARCOVERDE	18,90
6	96	Rua Francisco das Chagas Sousa	DIRCEU ARCOVERDE	18,90
6	96	Rua Vicente Frota Aguiar	DIRCEU ARCOVERDE	18,90
6	96	Rua Nossa Senhora das Dores	DIRCEU ARCOVERDE	18,90
6	96	Avenida Monsenhor Antonio Sampaio	DIRCEU ARCOVERDE	18,90
6	97	Rua Francisco das Chagas Sousa	DIRCEU ARCOVERDE	18,90
6	97	Rua Joaquim Frota Aguiar	DIRCEU ARCOVERDE	18,90
6	97	Rua Nossa Senhora das Dores	DIRCEU ARCOVERDE	18,90
6	97	Rua Vicente Frota Aguiar	DIRCEU ARCOVERDE	18,90
6	98	Rua Francisco das Chagas Sousa	DIRCEU ARCOVERDE	18,90
6	98	Rua Merval Neres	DIRCEU ARCOVERDE	18,90
6	98	Rua Nossa Senhora das Dores	DIRCEU ARCOVERDE	18,90
6	98	Rua Joaquim Frota Aguiar	DIRCEU ARCOVERDE	18,90
6	98	Rua Francisco das Chagas Sousa	DIRCEU ARCOVERDE	18,90
6	99	RUA CARLOS CARVALHO	DIRCEU ARCOVERDE	18,90

## Anexos da Lei Complementar nº 058, de 30 de setembro de 2014

Cont. TABELA IX - VALORES UNITÁRIOS NAS FACES DE QUADRA DO SETOR 6

SETOR	QUADRA	LOGRADOURO	BAIRRO	VALOR (EM UFMP)
6	99	Rua Nossa Senhora das Dores	DIRCEU ARCOVERDE	18,90
6	99	Rua Joaquim Frota Aguiar	DIRCEU ARCOVERDE	18,90
6	100	Rua Francisco das Chagas Sousa	DIRCEU ARCOVERDE	18,90
6	100	Rua Paulo Ayrton G. Pacheco	DIRCEU ARCOVERDE	18,90
6	100	Rua Nossa Senhora das Dores	DIRCEU ARCOVERDE	18,90
6	100	RUA CARLOS CARVALHO	DIRCEU ARCOVERDE	18,90
6	101	Rua Francisco das Chagas Sousa	DIRCEU ARCOVERDE	18,90
6	101	Rua José Cavalcante Dias	DIRCEU ARCOVERDE	18,90
6	101	Rua Nossa Senhora das Dores	DIRCEU ARCOVERDE	18,90
6	101	Rua Paulo Ayrton G. Pacheco	DIRCEU ARCOVERDE	18,90
6	102	Rua Francisco das Chagas Sousa	DIRCEU ARCOVERDE	18,90
6	102	Rua Com. Pedro Alelaf	DIRCEU ARCOVERDE	18,90
6	102	Rua Nossa Senhora das Dores	DIRCEU ARCOVERDE	18,90
6	102	Rua José Cavalcante Dias	DIRCEU ARCOVERDE	18,90
6	103	Rua Verdes Mares	ALTO SANTA MARIA	38,19
6	103	Avenida Monsenhor Antonio Sampaio	ALTO SANTA MARIA	38,19
6	103	Rua Antonieta Veloso	ALTO SANTA MARIA	38,19
6	104	Rua São Luiz	ALTO SANTA MARIA	38,19
6	104	Avenida Monsenhor Antonio Sampaio	ALTO SANTA MARIA	38,19
6	104	Rua Verdes Mares	ALTO SANTA MARIA	38,19
6	104	Rua Antonieta Veloso	ALTO SANTA MARIA	38,19
6	105	Rua Antonieta Veloso	ALTO SANTA MARIA	38,19
6	105	Rua Nova	ALTO SANTA MARIA	38,19
6	105	Rua Nova	ALTO SANTA MARIA	38,19
6	105	TRV Verdes Mares	ALTO SANTA MARIA	38,19
6	106	Rua Antonieta Veloso	ALTO SANTA MARIA	38,19
6	106	TRV Verdes Mares	ALTO SANTA MARIA	38,19
6	106	Rua Nova	ALTO SANTA MARIA	38,19
6	106	Rua Verdes Mares	ALTO SANTA MARIA	38,19
6	107	Rua Antonieta Veloso	ALTO SANTA MARIA	38,19
6	107	Rua Verdes Mares	ALTO SANTA MARIA	38,19
6	107	Rua Nova	ALTO SANTA MARIA	38,19
6	107	Rua São Luiz	ALTO SANTA MARIA	38,19
6	108	TRV Verdes Mares	ALTO SANTA MARIA	38,19
6	108	Rua Nova	ALTO SANTA MARIA	38,19
6	108	Avenida Monsenhor Antonio Sampaio	ALTO SANTA MARIA	38,19
6	108	Rua Henrique P. Fontenele	ALTO SANTA MARIA	38,19
6	109	Rua Verdes Mares	ALTO SANTA MARIA	38,19
6	109	Rua Nova	ALTO SANTA MARIA	38,19
6	109	Rua Henrique P. Fontenele	ALTO SANTA MARIA	38,19
6	109	Rua São Tomé	ALTO SANTA MARIA	38,19
6	110	Rua São Luiz	ALTO SANTA MARIA	38,19
6	110	Rua Nova	ALTO SANTA MARIA	38,19
6	110	Rua Verdes Mares	ALTO SANTA MARIA	38,19
6	110	Rua Continental	ALTO SANTA MARIA	38,19
6	111	TRV Santa Lucia II	ALTO SANTA MARIA	38,19
6	111	TRV Santa Lucia I	ALTO SANTA MARIA	38,19
6	111	Rua Henrique P. Fontenele	ALTO SANTA MARIA	38,19
6	111	Rua Santa Lúcia	ALTO SANTA MARIA	38,19
6	112	Rua Henrique P. Fontenele	ALTO SANTA MARIA	38,19
6	112	Avenida Monsenhor Antonio Sampaio	ALTO SANTA MARIA	38,19
6	112	Rua Felipe Fontenele	ALTO SANTA MARIA	38,19
6	112	Rua Suzana Alves de Melo	ALTO SANTA MARIA	38,19
6	113	Rua Henrique P. Fontenele	ALTO SANTA MARIA	38,19
6	113	Rua Suzana Alves de Melo	ALTO SANTA MARIA	38,19
6	113	Rua Felipe Fontenele	ALTO SANTA MARIA	38,19
6	113	TRV Henrique P. Fontenele	ALTO SANTA MARIA	38,19
6	114	Rua Henrique P. Fontenele	ALTO SANTA MARIA	38,19
6	114	Rua Edgar Barroso	ALTO SANTA MARIA	38,19
6	114	Rua Felipe Fontenele	ALTO SANTA MARIA	38,19
6	114	Rua Tubarão do Litoral	ALTO SANTA MARIA	38,19
6	115	Rua Henrique P. Fontenele	ALTO SANTA MARIA	38,19
6	115	Rua Tubarão do Litoral	ALTO SANTA MARIA	38,19
6	115	Rua Felipe Fontenele	ALTO SANTA MARIA	38,19
6	115	Rua São Tomé	ALTO SANTA MARIA	38,19
6	116	Rua Henrique P. Fontenele	ALTO SANTA MARIA	38,19
6	116	Rua São Tomé	ALTO SANTA MARIA	38,19
6	116	TRV São Tomé	ALTO SANTA MARIA	38,19
6	116	Rua Santa Lúcia	ALTO SANTA MARIA	38,19
6	117	TRV Santa Teresinha II	ALTO SANTA MARIA	38,19
6	117	TRV São Tomé	ALTO SANTA MARIA	38,19
6	117	Rua Santa Teresinha	ALTO SANTA MARIA	38,19
6	117	Rua Santa Lúcia	ALTO SANTA MARIA	38,19
6	118	TRV Santa Teresinha	ALTO SANTA MARIA	38,19
6	118	Rua Santa Teresinha	ALTO SANTA MARIA	38,19
6	118	TRV Santa Maria II	ALTO SANTA MARIA	38,19
6	118	Rua Santa Maria	ALTO SANTA MARIA	38,19
6	119	Rua Santa Maria	ALTO SANTA MARIA	38,19
6	119	TRV Santa Maria II	ALTO SANTA MARIA	38,19
6	119	TRV Santa Maria III	ALTO SANTA MARIA	38,19
6	120	TRV Santa Maria I	ALTO SANTA MARIA	16,54
6	120	Rua Santa Maria	ALTO SANTA MARIA	16,54
6	120	TRV Santa Maria II	ALTO SANTA MARIA	16,54
6	120	Rua Raimundo Antônio Pessoa	ALTO SANTA MARIA	16,54
6	122	Rua Maria Angélica da S. Ribeiro	ALTO SANTA MARIA	16,54
6	122	Rua da Concordeia	ALTO SANTA MARIA	16,54
6	122	Rua Santa Maira Gorete	ALTO SANTA MARIA	16,54
6	122	Rua São Felix	ALTO SANTA MARIA	16,54
6	123	Rua Felipe Fontenele	ALTO SANTA MARIA	38,19
6	123	Avenida Monsenhor Antonio Sampaio	ALTO SANTA MARIA	38,19
6	123	Rua São Tomé	ALTO SANTA MARIA	38,19
6	124	TRV São Tomé	ALTO SANTA MARIA	38,19
6	124	Rua São Tomé	ALTO SANTA MARIA	38,19
6	124	Rua Santa Madalena	ALTO SANTA MARIA	38,19
6	124	Rua Santa Bárbara	ALTO SANTA MARIA	38,19
6	125	TRV São Tomé	ALTO SANTA MARIA	38,19
6	125	Rua Santa Bárbara	ALTO SANTA MARIA	38,19
6	125	Rua Santa Madalena	ALTO SANTA MARIA	38,19
6	125	Rua Santa Teresinha	ALTO SANTA MARIA	38,19
6	126	Rua Santa Teresinha	ALTO SANTA MARIA	38,19
6	126	Rua Santa Madalena	ALTO SANTA MARIA	38,19
6	126	TRV Santa Maria II	ALTO SANTA MARIA	38,19
6	126	Rua Santa Maria	ALTO SANTA MARIA	38,19
6	127	Rua Santa Maira Gorete	ALTO SANTA MARIA	16,54
6	127	Rua Santa Madalena	ALTO SANTA MARIA	16,54
6	127	Rua Iracema C Pires de Castro	ALTO SANTA MARIA	16,54
6	127	Rua Iluminada II	ALTO SANTA MARIA	16,54
6	128	Rua Santa Maria	ALTO SANTA MARIA	16,54
6	128	Rua Iluminada II	ALTO SANTA MARIA	16,54
6	128	Rua Iracema C Pires de Castro	ALTO SANTA MARIA	16,54
6	128	Rua Da Igualdade	ALTO SANTA MARIA	16,54
6	129	Rua Santa Maria	ALTO SANTA MARIA	16,54
6	129	Rua Da Igualdade	ALTO SANTA MARIA	16,54
6	129	Rua Iracema C Pires de Castro	ALTO SANTA MARIA	16,54
6	129	TRV Santa Maria II	ALTO SANTA MARIA	16,54
6	130	Rua Santa Madalena	ALTO SANTA MARIA	38,19

Cont. TABELA IX - VALORES UNITÁRIOS NAS FACES DE QUADRA DO SETOR 6

SETOR	QUADRA	LOGRADOURO	BAIRRO	VALOR (EM UFMP)
6	130	Rua São Tomé	ALTO SANTA MARIA	38,19
6	130	Rua São Miguel	ALTO SANTA MARIA	38,19
6	130	TRV Santa Madalena	ALTO SANTA MARIA	38,19
6	131	Rua Santa Madalena	ALTO SANTA MARIA	38,19
6	131	TRV Santa Madalena	ALTO SANTA MARIA	38,19
6	131	Rua São Miguel	ALTO SANTA MARIA	38,19
6	131	Rua Santa Bárbara	ALTO SANTA MARIA	38,19
6	132	Rua Santa Madalena	ALTO SANTA MARIA	38,19
6	132	Rua Santa Bárbara	ALTO SANTA MARIA	38,19
6	132	Rua São Miguel	ALTO SANTA MARIA	38,19
6	132	Rua Santa Teresinha	ALTO SANTA MARIA	38,19
6	133	Rua Santa Madalena	ALTO SANTA MARIA	38,19
6	133	Rua Santa Teresinha	ALTO SANTA MARIA	38,19
6	133	Rua São Miguel	ALTO SANTA MARIA	38,19
6	133	Rua Santa Maria	ALTO SANTA MARIA	38,19
6	134	Rua Iluminada II	ALTO SANTA MARIA	16,54
6	134	Rua São Miguel	ALTO SANTA MARIA	16,54
6	134	Rua Iracema C Pires de Castro	ALTO SANTA MARIA	16,54
6	134	Rua Iluminada II	ALTO SANTA MARIA	16,54
6	135	Rua Santa Madalena	ALTO SANTA MARIA	16,54
6	135	rua santa maria	ALTO SANTA MARIA	16,54
6	135	Rua Iluminada II	ALTO SANTA MARIA	16,54
6	135	Rua Iracema C Pires de Castro	ALTO SANTA MARIA	16,54
6	136	Rua São Tomé	ALTO SANTA MARIA	38,19
6	136	Avenida Monsenhor Antonio Sampaio	ALTO SANTA MARIA	38,19
6	136	Rua São Pedro	ALTO SANTA MARIA	38,19
6	136	TRV São Pedro	ALTO SANTA MARIA	38,19
6	137	TRV São Pedro	ALTO SANTA MARIA	38,19
6	137	TRV Santa Bárbara	ALTO SANTA MARIA	38,19
6	137	Rua São Pedro	ALTO SANTA MARIA	38,19
6	137	Rua Santa Bárbara	ALTO SANTA MARIA	38,19
6	138	Rua São Tomé	ALTO SANTA MARIA	38,19
6	138	TRV São Pedro	ALTO SANTA MARIA	38,19
6	138	Rua São Pedro	ALTO SANTA MARIA	38,19
6	138	Rua Santa Bárbara	ALTO SANTA MARIA	38,19
6	138	Rua São Miguel	ALTO SANTA MARIA	38,19
6	139	Rua Santa Bárbara	ALTO SANTA MARIA	38,19
6	139	Rua São Pedro	ALTO SANTA MARIA	38,19
6	139	Rua Santa Teresinha	ALTO SANTA MARIA	38,19
6	139	Rua São João	ALTO SANTA MARIA	38,19
6	140	Rua Santa Bárbara	ALTO SANTA MARIA	38,19
6	140	Rua São João	ALTO SANTA MARIA	38,19
6	140	Rua Santa Teresinha	ALTO SANTA MARIA	38,19
6	140	Rua Santa Madalena	ALTO SANTA MARIA	38,19
6	141	Rua Santa Teresinha	ALTO SANTA MARIA	38,19
6	141	Rua São Pedro	ALTO SANTA MARIA	38,19
6	141	Rua Santa Maria	ALTO SANTA MARIA	38,19
6	141	Rua São João	ALTO SANTA MARIA	38,19
6	142	Rua Santa Teresinha	ALTO SANTA MARIA	38,19
6	142	Rua São João	ALTO SANTA MARIA	38,19
6	142	Rua Santa Maria	ALTO SANTA MARIA	38,19
6	142	Rua São Miguel	ALTO SANTA MARIA	38,19
6	143	rua santa maria	ALTO SANTA MARIA	16,54
6	143	Rua São Pedro	ALTO SANTA MARIA	16,54
6	143	Rua Iracema C Pires de Castro	ALTO SANTA MARIA	16,54
6	143	Rua São Miguel	ALTO SANTA MARIA	16,54
6	144	Avenida Monsenhor Antonio Sampaio	ALTO SANTA MARIA	38,19
6	144	Rua Santa Filadéfica	ALTO SANTA MARIA	38,19
6	144	Rua Santa Teresinha	ALTO SANTA MARIA	38,19
6	144	Rua Santa Rita de Cássia	ALTO SANTA MARIA	38,19
6	144	Rua João Batista Rodrigues	ALTO SANTA MARIA	38,19
6	144	Rua Santo Expedito	ALTO SANTA MARIA	38,19
6	144	Rua Santa Bárbara	ALTO SANTA MARIA	38,19
6	144	TRV São Pedro	ALTO SANTA MARIA	38,19
6	144	Rua São Pedro	ALTO SANTA MARIA	38,19
6	145	Rua Santa Bárbara	ALTO SANTA MARIA	38,19
6	145	Rua Santo Expedito	ALTO SANTA MARIA	38,19
6	145	Rua João Batista Rodrigues	ALTO SANTA MARIA	38,19
6	145	Rua Santa Teresinha	ALTO SANTA MARIA	38,19
6	146	Rua São Pedro	ALTO SANTA MARIA	38,19
6	146	Rua Santa Teresinha	ALTO SANTA MARIA	38,19
6	146	Rua Projetada 140	ALTO SANTA MARIA	38,19
6	146	Rua Santa Maria	ALTO SANTA MARIA	38,19
6	146	Rua São Pedro	ALTO SANTA MARIA	38,19
6	147	Avenida Monsenhor Antonio Sampaio	ALTO SANTA MARIA	16,54
6	147	Rua Santa Filadéfica	ALTO SANTA MARIA	16,54
6	147	Rua Santa Rita de Cássia	ALTO SANTA MARIA	16,54
6	147	Rua Santa Teresinha	ALTO SANTA MARIA	16,54
6	147	Rua João Batista Rodrigues	ALTO SANTA MARIA	16,54
6	147	Rua Projetada 140	ALTO SANTA MARIA	16,54
6	147	rua santa maria	ALTO SANTA MARIA	16,54
6	147	TRV Iracema C Pires de Castro	ALTO SANTA MARIA	16,54
6	147	Rua São Pedro	ALTO SANTA MARIA	16,54
6	147	Rua São Gabriel	ALTO SANTA MARIA	16,54
6	148	Avenida Monsenhor Antonio Sampaio	DIRCEU ARCOVERDE	47,64
6	148	Rua Nossa Senhora das Dores	DIRCEU ARCOVERDE	18,90
6	148	Rua Com. Pedro Alelaf	DIRCEU ARCOVERDE	18,90
6	148	Rua Marocas Bittencurt Lopes	DIRCEU ARCOVERDE	16,54
6	148	Rua Rad. Raimundo Reis	DIRCEU ARCOVERDE	16,54
6	148	Lot. Jardim Arcoverde	DIRCEU ARCOVERDE	18,90
6	149	Rua Rad. Raimundo Reis	DIRCEU ARCOVERDE	16,54
6	149	Rua Marocas Bittencurt Lopes	DIRCEU ARCOVERDE	16,54
6	149	Avenida Monsenhor Antonio Sampaio	DIRCEU ARCOVERDE	16,54
6	149	Lot. Jardim Arcoverde	DIRCEU ARCOVERDE	16,54
6	150	Avenida São Sebastião	FREI HIGINO	62,99
6	150	Rua Projetada 72	FREI HIGINO	62,99
6	150	Rua Borges Machado	FREI HIGINO	62,99
6	150	Rua Dirceu Arcoverde	FREI HIGINO	62,99
6	151	Rua Borges Machado	FREI HIGINO	62,99
6	151	Rua Bom Jesus	FREI HIGINO	62,99
6	151	Rua Irmã Naida Maciel da Silva	FREI HIGINO	62,99
6	151	Rua Projetada 72	FREI HIGINO	62,99
6	152	Rua Bom Jesus	FREI HIGINO	62,99
6	152	Rua Projetada 72	FREI HIGINO	62,99
6	152	Rua Afonso Pena	FREI HIGINO	62,99
6	152	Rua Irmã Naida Maciel da Silva	FREI HIGINO	62,99
6	153	Rua Borges Machado	FREI HIGINO	62,99
6	153	Rua Irmã Naida Maciel da Silva	FREI HIGINO	62,99
6	153	Rua Afonso Pena	FREI HIGINO	62,99
6	153	Rua Dirceu Arcoverde	FREI HIGINO	62,99
6	154	Rua Afonso Pena	FREI HIGINO	43,31
6	154	Rua Projetada 72	FREI HIGINO	43,31
6	154	Rua São Leopoldo	FREI HIGINO	43,31
6	154	Rua Irmã Naida Maciel da Silva	FREI HIGINO	43,31
6	155	Rua Afonso Pena	FREI HIGINO	43,31
6	155	Rua Irmã Naida Maciel da Silva	FREI HIGINO	43,31
6	155	Rua São Leopoldo	FREI HIGINO	43,31



## Anexos da Lei Complementar nº 058, de 30 de setembro de 2014

Cont. TABELA IX - VALORES UNITÁRIOS NAS FACES DE QUADRA DO SETOR 6

SETOR	QUADRA	LOGRADOURO	BAIRRO	VALOR (EM UFMP)
6	155	Rua Dirceu Arcoverde	FREI HIGINO	43,31
6	156	Rua São Leopoldo	FREI HIGINO	43,31
6	156	Rua Projetada 72	FREI HIGINO	43,31
6	156	Rua Prudente de Morais	FREI HIGINO	43,31
6	156	Rua Irmã Naida Maciel da Silva	FREI HIGINO	43,31
6	157	Rua São Leopoldo	FREI HIGINO	43,31
6	157	Rua Irmã Naida Maciel da Silva	FREI HIGINO	43,31
6	157	Rua Prudente de Morais	FREI HIGINO	43,31
6	157	Rua Dirceu Arcoverde	FREI HIGINO	43,31
6	158	Rua Prudente de Morais	FREI HIGINO	43,31
6	158	Rua Projetada 72	FREI HIGINO	43,31
6	158	Rua Padre José de Anchieta	FREI HIGINO	43,31
6	158	Rua Irmã Naida Maciel da Silva	FREI HIGINO	43,31
6	159	Rua Prudente de Morais	FREI HIGINO	43,31
6	159	Rua Irmã Naida Maciel da Silva	FREI HIGINO	43,31
6	159	Rua Samuel Santos	FREI HIGINO	43,31
6	159	Rua Dirceu Arcoverde	FREI HIGINO	43,31
6	160	Rua Padre José de Anchieta	FREI HIGINO	43,31
6	160	Rua Projetada 72	FREI HIGINO	43,31
6	160	Rua Samuel Santos	FREI HIGINO	43,31
6	160	Rua Irmã Naida Maciel da Silva	FREI HIGINO	43,31
6	161	Rua Samuel Santos	FREI HIGINO	43,31
6	161	Rua Projetada 72	FREI HIGINO	43,31
6	161	Rua São Lázaro	FREI HIGINO	43,31
6	161	Rua Oeste	FREI HIGINO	43,31
6	162	Rua Samuel Santos	FREI HIGINO	43,31
6	162	Rua Oeste	FREI HIGINO	43,31
6	162	Rua São Lázaro	FREI HIGINO	43,31
6	162	Rua Irmã Naida Maciel da Silva	FREI HIGINO	43,31
6	163	Rua Samuel Santos	FREI HIGINO	43,31
6	163	Rua Irmã Naida Maciel da Silva	FREI HIGINO	43,31
6	163	Rua Guaporé	FREI HIGINO	43,31
6	163	Rua Dirceu Arcoverde	FREI HIGINO	43,31
6	164	Rua Guaporé	PIAUI	43,31
6	164	Rua Oeste	PIAUI	43,31
6	164	TRV Timbiras	PIAUI	43,31
6	164	Rua Dirceu Arcoverde	PIAUI	43,31
6	165	TRV Timbiras	PIAUI	43,31
6	165	Rua Oeste	PIAUI	43,31
6	165	Rua Itaúna	PIAUI	43,31
6	165	Rua Dirceu Arcoverde	PIAUI	43,31
6	166	Rua Itaúna	PIAUI	43,31
6	166	Rua Oeste	PIAUI	43,31
6	166	Rua Anhanguera	PIAUI	43,31
6	166	Rua Dirceu Arcoverde	PIAUI	43,31
6	167	Rua Anhanguera	PIAUI	43,31
6	167	Rua Oeste	PIAUI	43,31
6	167	Rua Carpina	PIAUI	43,31
6	167	Rua Dirceu Arcoverde	PIAUI	43,31
6	167	Avenida Dr. João Silva Filho	PIAUI	43,31
6	168	Avenida Dr. João Silva Filho	PIAUI	43,31
6	168	Rua Oeste	PIAUI	43,31
6	168	Rua Osvaldo Cruz	PIAUI	43,31
6	168	Rua Juscelino Kubitschek	PIAUI	43,31
6	169	Avenida Dr. João Silva Filho	PIAUI	43,31
6	169	Rua Juscelino Kubitschek	PIAUI	43,31
6	169	Rua Osvaldo Cruz	PIAUI	43,31
6	169	Rua Dirceu Arcoverde	PIAUI	43,31
6	170	Rua Osvaldo Cruz	PIAUI	43,31
6	170	Rua Oeste	PIAUI	43,31
6	170	Rua Vereador Arimateia Carvalho	PIAUI	43,31
6	170	Rua Juscelino Kubitschek	PIAUI	43,31
6	171	Rua Osvaldo Cruz	PIAUI	43,31
6	171	Rua Juscelino Kubitschek	PIAUI	43,31
6	171	Rua Vereador Arimateia Carvalho	PIAUI	43,31
6	171	Rua Dirceu Arcoverde	PIAUI	43,31
6	172	Rua Vereador Arimateia Carvalho	PIAUI	43,31
6	172	Rua Oeste	PIAUI	43,31
6	172	Rua Nossa Senhora Santana	PIAUI	43,31
6	172	Rua Juscelino Kubitschek	PIAUI	43,31
6	173	Rua Vereador Arimateia Carvalho	PIAUI	43,31
6	173	Rua Juscelino Kubitschek	PIAUI	43,31
6	173	Rua Nossa Senhora Santana	PIAUI	43,31
6	173	Rua Dirceu Arcoverde	PIAUI	43,31
6	174	Rua Nossa Senhora Santana	DIRCEU ARCOVERDE	43,31
6	174	Rua Durval Rodrigues Bacelar	DIRCEU ARCOVERDE	43,31
6	174	Rua Santo Antônio	DIRCEU ARCOVERDE	43,31
6	174	Rua São Bernardo	DIRCEU ARCOVERDE	43,31
6	175	Rua Nossa Senhora Santana	DIRCEU ARCOVERDE	43,31
6	175	Rua São Bernardo	DIRCEU ARCOVERDE	43,31
6	175	Rua Dirceu Arcoverde	DIRCEU ARCOVERDE	43,31
6	175	Rua Santo Antônio	DIRCEU ARCOVERDE	43,31
6	176	Avenida São Sebastião	FREI HIGINO	62,99
6	176	Rua Dr. Mariano Lucas de Sousa	FREI HIGINO	62,99
6	176	Rua Borges Machado	FREI HIGINO	62,99
6	176	Rua Projetada 72	FREI HIGINO	62,99
6	177	Rua Borges Machado	FREI HIGINO	62,99
6	177	Rua Dr. Mariano Lucas de Sousa	FREI HIGINO	62,99
6	177	Rua Bom Jesus	FREI HIGINO	62,99
6	177	Rua Projetada 72	FREI HIGINO	62,99
6	178	Rua Bom Jesus	FREI HIGINO	62,99
6	178	Rua Dr. Mariano Lucas de Sousa	FREI HIGINO	62,99
6	178	Rua Afonso Pena	FREI HIGINO	62,99
6	178	Rua Projetada 72	FREI HIGINO	62,99
6	179	Rua Afonso Pena	FREI HIGINO	21,65
6	179	Rua Dr. Mariano Lucas de Sousa	FREI HIGINO	21,65
6	179	Rua São Leopoldo	FREI HIGINO	21,65
6	179	Rua Prudente de Morais	FREI HIGINO	21,65
6	179	Rua Projetada 83	FREI HIGINO	21,65
6	180	Rua Prudente de Morais	FREI HIGINO	21,65
6	180	Rua Dr. Mariano Lucas de Sousa	FREI HIGINO	21,65
6	180	Rua Samuel Santos	FREI HIGINO	21,65
6	181	Rua Afonso Pena	FREI HIGINO	43,31
6	181	Rua Projetada 83	FREI HIGINO	43,31
6	181	Rua São Leopoldo	FREI HIGINO	43,31
6	181	Rua Projetada 72	FREI HIGINO	43,31
6	182	Rua São Leopoldo	FREI HIGINO	43,31
6	182	Rua Projetada 83	FREI HIGINO	43,31
6	182	Rua Prudente de Morais	FREI HIGINO	43,31
6	182	Rua Projetada 72	FREI HIGINO	43,31
6	183	Rua Prudente de Morais	FREI HIGINO	21,65
6	183	Rua Samuel Santos	FREI HIGINO	21,65
6	183	Rua Projetada 72	FREI HIGINO	21,65
6	184	Rua São Lázaro	FREI HIGINO	21,65
6	184	Rua Carpina	FREI HIGINO	21,65
6	184	Rua Guaporé	FREI HIGINO	21,65

Cont. TABELA IX - VALORES UNITÁRIOS NAS FACES DE QUADRA DO SETOR 6

SETOR	QUADRA	LOGRADOURO	BAIRRO	VALOR (EM UFMP)
6	184	Rua Irmã Naida Maciel da Silva	FREI HIGINO	21,65
6	185	Rua Guaporé	PIAUI	21,65
6	185	Rua Carpina	PIAUI	21,65
6	185	Rua Nossa Senhora da Conceição	PIAUI	21,65
6	185	Rua Oeste	PIAUI	21,65
6	185	Rua Itaúna	PIAUI	21,65
6	186	Rua Carpina	PIAUI	43,31
6	186	Rua Frei Inocencio	PIAUI	43,31
6	186	Rua Anhanguera	PIAUI	43,31
6	187	Rua Carpina	PIAUI	43,31
6	187	Rua Oeste	PIAUI	43,31
6	187	Rua Itaúna	PIAUI	43,31
6	188	Rua Anhanguera	PIAUI	43,31
6	188	Rua Frei Inocencio	PIAUI	43,31
6	188	Rua Dr. João Silva Filho	PIAUI	43,31
6	188	Rua Frei Higino	PIAUI	43,31
6	189	Rua Anhanguera	PIAUI	43,31
6	189	Rua Frei Higino	PIAUI	43,31
6	189	Rua Dr. João Silva Filho	PIAUI	43,31
6	189	Rua Oeste	PIAUI	43,31
6	190	Rua Dr. João Silva Filho	PIAUI	43,31
6	190	Rua Frei Inocencio	PIAUI	43,31
6	190	Rua Osvaldo Cruz	PIAUI	43,31
6	190	Rua Frei Higino	PIAUI	43,31
6	191	Rua Dr. João Silva Filho	PIAUI	43,31
6	191	Rua Frei Higino	PIAUI	43,31
6	191	Rua Osvaldo Cruz	PIAUI	43,31
6	191	Rua Oeste	PIAUI	43,31
6	192	Rua Osvaldo Cruz	PIAUI	43,31
6	192	Rua Frei Inocencio	PIAUI	43,31
6	192	Rua Vereador Arimateia Carvalho	PIAUI	43,31
6	192	Rua Frei Higino	PIAUI	43,31
6	193	Rua Osvaldo Cruz	PIAUI	43,31
6	193	Rua Frei Higino	PIAUI	43,31
6	193	Rua Vereador Arimateia Carvalho	PIAUI	43,31
6	193	Rua Oeste	PIAUI	43,31
6	194	Rua Vereador Arimateia Carvalho	PIAUI	43,31
6	194	Rua Frei Inocencio	PIAUI	43,31
6	194	Rua Nova	PIAUI	43,31
6	194	Rua Frei Higino	PIAUI	43,31
6	195	Rua Vereador Arimateia Carvalho	PIAUI	43,31
6	195	Rua Frei Higino	PIAUI	43,31
6	195	Rua Nova	PIAUI	43,31
6	195	Rua Oeste	PIAUI	43,31
6	196	Rua Nova	PIAUI	43,31
6	196	Rua Frei Inocencio	PIAUI	43,31
6	196	Rua Nossa Senhora Santana	PIAUI	43,31
6	196	Rua Frei Higino	PIAUI	43,31
6	197	Rua Nova	PIAUI	43,31
6	197	Rua Frei Higino	PIAUI	43,31
6	197	Rua Nossa Senhora Santana	PIAUI	43,31
6	197	Rua Oeste	PIAUI	43,31
6	198	Largo Colonia do Carpina	FREI HIGINO	21,65
6	198	Rua Lucídio Portela	FREI HIGINO	21,65
6	198	TRV Timbiras	FREI HIGINO	21,65
6	198	Rua Carpina	FREI HIGINO	21,65
6	198	Rua Samuel Santos	FREI HIGINO	21,65
6	199	Rua Carpina	PIAUI	21,65
6	199	Rua Centenário	PIAUI	21,65
6	199	Rua Itaúna	PIAUI	21,65
6	199	Rua Carpina	PIAUI	21,65
6	200	Rua Beija-flor	PIAUI	43,31
6	200	Rua Itaúna	PIAUI	43,31
6	200	Rua Centenário	PIAUI	43,31
6	200	Rua Anhanguera	PIAUI	43,31
6	201	Rua Frei Inocencio	PIAUI	43,31
6	201	Rua Itaúna	PIAUI	43,31
6	201	Rua Beija-flor	PIAUI	43,31
6	201	Rua Anhanguera	PIAUI	43,31
6	202	Rua Beija-flor	PIAUI	43,31
6	202	Rua Anhanguera	PIAUI	43,31
6	202	Rua Centenário	PIAUI	43,31
6	202	Avenida Dr. João Silva Filho	PIAUI	43,31
6	203	Rua Frei Inocencio	PIAUI	43,31
6	203	Rua Anhanguera	PIAUI	43,31
6	203	Rua Beija-flor	PIAUI	43,31
6	204	Avenida Dr. João Silva Filho	PIAUI	43,31
6	204	Rua Beija-flor	PIAUI	43,31
6	204	Rua Centenário	PIAUI	43,31
6	204	Rua Miguel Archanjo	PIAUI	43,31
6	205	Rua Frei Inocencio	PIAUI	43,31
6	205	Avenida Dr. João Silva Filho	PIAUI	43,31
6	205	Rua Beija-flor	PIAUI	43,31
6	205	Rua Osvaldo Cruz	PIAUI	43,31
6	206	Rua Beija-flor	PIAUI	43,31
6	206	Rua Miguel Archanjo	PIAUI	43,31
6	206	Rua Centenário	PIAUI	43,31
6	206	Rua Osvaldo Cruz	PIAUI	43,31
6	207	Rua Frei Inocencio	PIAUI	43,31
6	207	Rua Osvaldo Cruz	PIAUI	43,31
6	207	Rua Beija-flor	PIAUI	43,31
6	207	Rua Vereador Arimateia Carvalho	PIAUI	43,31
6	208	Rua Beija-flor	PIAUI	43,31
6	208	Rua Osvaldo Cruz	PIAUI	43,31
6	208	Rua Vinte Quadro de Julho	PIAUI	43,31
6	208	Rua Vereador Arimateia Carvalho	PIAUI	43,31
6	209	Rua Frei Inocencio	PIAUI	43,31
6	209	Rua Vereador Arimateia Carvalho	PIAUI	43,31
6	209	Rua Beija-flor	PIAUI	43,31
6	209	Rua Nova	PIAUI	43,31
6	210	Rua Beija-flor	PIAUI	43,31
6	210	Rua Vereador Arimateia Carvalho	PIAUI	43,31
6	210	Rua Vinte Quadro de Julho	PIAUI	43,31
6	210	Rua Nova	PIAUI	43,31
6	211	Rua Frei Inocencio	PIAUI	43,31
6	211	Rua Nova	PIAUI	43,31
6	211	Rua Beija-flor	PIAUI	43,31
6	211	Rua Nossa Senhora Santana	PIAUI	43,31
6	212	Rua Beija-flor	PIAUI	43,31
6	212	Rua Nova	PIAUI	43,31
6	212	Rua Vinte Quadro de Julho	PIAUI	43,31
6	212	Rua Nossa Senhora Santana	PIAUI	43,31
6	213	Rua Frei Inocencio	DIRCEU ARCOVERDE	43,31
6	213	Rua Nossa Senhora Santana	DIRCEU ARCOVERDE	43,31
6	213	Rua Beija-flor	DIRCEU ARCOVERDE	43,31
6	213	Rua Com. Pedro Alelaf	DIRCEU ARCOVERDE	43,31

## Anexos da Lei Complementar nº 058, de 30 de setembro de 2014

Cont. TABELA IX - VALORES UNITÁRIOS NAS FACES DE QUADRA DO SETOR 6

SETOR	QUADRA	LOGRADOURO	BAIRRO	VALOR (EM UFMP)
6	214	Rua Beija-flor	DIRCEU ARCOVERDE	43,31
6	214	Rua Nossa Senhora Santana	DIRCEU ARCOVERDE	43,31
6	214	Rua Vinte Quadro de Julho	DIRCEU ARCOVERDE	43,31
6	214	Rua Santo Antônio	DIRCEU ARCOVERDE	43,31
6	215	Rua Santo Antônio	DIRCEU ARCOVERDE	43,31
6	215	Rua Ricardo Rodrigues Coimbra	DIRCEU ARCOVERDE	43,31
6	215	Rua Com. Pedro Alelaf	DIRCEU ARCOVERDE	43,31
6	216	Rua Centenário	FREI HIGINO	21,65
6	216	TRV Timbiras	FREI HIGINO	21,65
6	216	Rua Lucídio Portela	FREI HIGINO	21,65
6	216	Rua Itaúna	FREI HIGINO	21,65
6	217	Rua Centenário	PIAUI	43,31
6	217	Rua Itaúna	PIAUI	43,31
6	217	Rua Lucídio Portela	PIAUI	43,31
6	217	Rua Anhanguera	PIAUI	43,31
6	218	Rua Centenário	PIAUI	43,31
6	218	Rua Anhanguera	PIAUI	43,31
6	218	Rua Lucídio Portela	PIAUI	43,31
6	218	Avenida Dr. João Silva Filho	PIAUI	43,31
6	219	Rua Centenário	PIAUI	43,31
6	219	Avenida Dr. João Silva Filho	PIAUI	43,31
6	219	Rua Lucídio Portela	PIAUI	43,31
6	219	Rua Miguel Arcanjo	PIAUI	43,31
6	220	Rua Centenário	PIAUI	43,31
6	220	Rua Miguel Arcanjo	PIAUI	43,31
6	220	Rua Lucídio Portela	PIAUI	43,31
6	220	Rua Osvaldo Cruz	PIAUI	43,31
6	221	Rua Vinte Quadro de Julho	PIAUI	43,31
6	221	Rua Osvaldo Cruz	PIAUI	43,31
6	221	Rua Centenário	PIAUI	43,31
6	221	Rua Vereador Arimateia Carvalho	PIAUI	43,31
6	222	Rua Centenário	PIAUI	43,31
6	222	Rua Osvaldo Cruz	PIAUI	43,31
6	222	Rua Lucídio Portela	PIAUI	43,31
6	222	Rua Vereador Arimateia Carvalho	PIAUI	43,31
6	223	Rua Vinte Quadro de Julho	PIAUI	43,31
6	223	Rua Vereador Arimateia Carvalho	PIAUI	43,31
6	223	Rua Centenário	PIAUI	43,31
6	223	Rua Nova	PIAUI	43,31
6	224	Rua Centenário	PIAUI	43,31
6	224	Rua Vereador Arimateia Carvalho	PIAUI	43,31
6	224	Rua Lucídio Portela	PIAUI	43,31
6	224	Rua Nova	PIAUI	43,31
6	225	Rua Vinte Quadro de Julho	PIAUI	43,31
6	225	Rua Nova	PIAUI	43,31
6	225	Rua Centenário	PIAUI	43,31
6	225	Rua Nossa Senhora Santana	PIAUI	43,31
6	226	Rua Centenário	PIAUI	43,31
6	226	Rua Nova	PIAUI	43,31
6	226	Rua Lucídio Portela	PIAUI	43,31
6	226	Rua Nossa Senhora Santana	PIAUI	43,31
6	227	Rua Vinte Quadro de Julho	DIRCEU ARCOVERDE	38,19
6	227	Rua Nossa Senhora Santana	DIRCEU ARCOVERDE	38,19
6	227	Rua Centenário	DIRCEU ARCOVERDE	38,19
6	227	Rua Santo Antônio	DIRCEU ARCOVERDE	38,19
6	228	Rua Centenário	DIRCEU ARCOVERDE	38,19
6	228	Rua Nossa Senhora Santana	DIRCEU ARCOVERDE	38,19
6	228	Rua Lucídio Portela	DIRCEU ARCOVERDE	38,19
6	228	Rua Santo Antônio	DIRCEU ARCOVERDE	38,19
6	229	Rua Ricardo Rodrigues Coimbra	DIRCEU ARCOVERDE	38,19
6	229	Rua Santo Antônio	DIRCEU ARCOVERDE	38,19
6	229	Rua Centenário	DIRCEU ARCOVERDE	38,19
6	229	Rua Com. Pedro Alelaf	DIRCEU ARCOVERDE	38,19
6	230	Rua Centenário	DIRCEU ARCOVERDE	38,19
6	230	Rua Santo Antônio	DIRCEU ARCOVERDE	38,19
6	230	Rua Lucídio Portela	DIRCEU ARCOVERDE	38,19
6	230	Rua Com. Pedro Alelaf	DIRCEU ARCOVERDE	38,19
6	231	Rua Dr. João Silva Filho	FREI HIGINO	21,65
6	231	Avenida São Sebastião	FREI HIGINO	21,65
6	231	Rua Gov. Pedro Freitas	FREI HIGINO	21,65
6	231	Rua Esperança Fontenele Carvalho	FREI HIGINO	21,65
6	232	Rua Flávio Antônio Correia Caracas	FREI HIGINO	21,65
6	232	Rua Gov. Pedro Freitas	FREI HIGINO	21,65
6	232	Rua Desportista Icaó	FREI HIGINO	21,65
6	233	Rua Dr. Mariano Lucas de Sousa	FREI HIGINO	21,65
6	233	Rua Desportista Icaó	FREI HIGINO	21,65
6	233	Rua Gov. Pedro Freitas	FREI HIGINO	21,65
6	233	Rua Dos Araujos	FREI HIGINO	21,65
6	233	Rua Frei Fidelis	FREI HIGINO	21,65
6	233	Rua Marina Aranha Viriato	FREI HIGINO	21,65
6	234	Rua Dr. Mariano Lucas de Sousa	FREI HIGINO	21,65
6	234	Rua Dos Araujos	FREI HIGINO	21,65
6	234	Rua Gov. Pedro Freitas	FREI HIGINO	21,65
6	234	Rua F	FREI HIGINO	21,65
6	235	Rua Dr. Mariano Lucas de Sousa	FREI HIGINO	21,65
6	235	Rua F	FREI HIGINO	21,65
6	235	Rua Doze de Março	FREI HIGINO	21,65
6	235	Rua Madre Savina Petrilli	FREI HIGINO	21,65
6	236	Rua Doze de Março	FREI HIGINO	21,65
6	236	Rua F	FREI HIGINO	21,65
6	236	Rua Gov. Pedro Freitas	FREI HIGINO	21,65
6	236	Rua Madre Savina Petrilli	FREI HIGINO	21,65
6	237	Rua Dr. Mariano Lucas de Sousa	FREI HIGINO	21,65
6	237	Rua Madre Savina Petrilli	FREI HIGINO	21,65
6	237	Rua Doze de Março	FREI HIGINO	21,65
6	237	TRV Lucídio Portela	FREI HIGINO	21,65
6	238	Rua Doze de Março	FREI HIGINO	21,65
6	238	Rua Madre Savina Petrilli	FREI HIGINO	21,65
6	238	Rua Gov. Pedro Freitas	FREI HIGINO	21,65
6	238	Rua Prof. Walter de Jesus e Silva	FREI HIGINO	21,65
6	239	Rua Doze de Março	FREI HIGINO	21,65
6	239	Rua Prof. Walter de Jesus e Silva	FREI HIGINO	21,65
6	239	Rua Gov. Pedro Freitas	FREI HIGINO	21,65
6	239	TRV Lucídio Portela	FREI HIGINO	21,65
6	240	Rua Doze de Março	FREI HIGINO	21,65
6	240	TRV Lucídio Portela	FREI HIGINO	21,65
6	240	Rua Gov. Pedro Freitas	FREI HIGINO	21,65
6	240	TRV Timbiras	FREI HIGINO	21,65
6	241	Rua Lucídio Portela	FREI HIGINO	21,65
6	241	TRV Lucídio Portela	FREI HIGINO	21,65
6	241	Rua Doze de Março	FREI HIGINO	21,65
6	241	TRV Timbiras	FREI HIGINO	21,65
6	242	Rua Doze de Março	FREI HIGINO	21,65
6	242	TRV Timbiras	FREI HIGINO	21,65
6	242	Rua Gov. Pedro Freitas	FREI HIGINO	21,65
6	242	Rua Itaúna	FREI HIGINO	21,65

Cont. TABELA IX - VALORES UNITÁRIOS NAS FACES DE QUADRA DO SETOR 6

SETOR	QUADRA	LOGRADOURO	BAIRRO	VALOR (EM UFMP)
6	243	Rua Lucídio Portela	FREI HIGINO	21,65
6	243	TRV Timbiras	FREI HIGINO	21,65
6	243	Rua Doze de Março	FREI HIGINO	21,65
6	243	Rua Itaúna	FREI HIGINO	21,65
6	244	Rua Doze de Março	PIAUI	43,31
6	244	Rua Itaúna	PIAUI	43,31
6	244	Rua Gov. Pedro Freitas	PIAUI	43,31
6	244	Rua Anhanguera	PIAUI	43,31
6	245	Rua Lucídio Portela	PIAUI	43,31
6	245	Rua Itaúna	PIAUI	43,31
6	245	Rua Doze de Março	PIAUI	43,31
6	245	Rua Anhanguera	PIAUI	43,31
6	246	Rua Doze de Março	PIAUI	43,31
6	246	Rua Anhanguera	PIAUI	43,31
6	246	Rua Gov. Pedro Freitas	PIAUI	43,31
6	246	Avenida Dr. João Silva Filho	PIAUI	43,31
6	247	Rua Lucídio Portela	PIAUI	43,31
6	247	Rua Anhanguera	PIAUI	43,31
6	247	Rua Doze de Março	PIAUI	43,31
6	247	Avenida Dr. João Silva Filho	PIAUI	43,31
6	248	Rua Doze de Março	PIAUI	43,31
6	248	Avenida Dr. João Silva Filho	PIAUI	43,31
6	248	Rua Gov. Pedro Freitas	PIAUI	43,31
6	248	Rua Miguel Arcanjo	PIAUI	43,31
6	249	Rua Lucídio Portela	PIAUI	43,31
6	249	Avenida Dr. João Silva Filho	PIAUI	43,31
6	249	Rua Doze de Março	PIAUI	43,31
6	249	Rua Miguel Arcanjo	PIAUI	43,31
6	250	Rua Doze de Março	PIAUI	43,31
6	250	Rua Miguel Arcanjo	PIAUI	43,31
6	250	Rua Gov. Pedro Freitas	PIAUI	43,31
6	250	Rua Osvaldo Cruz	PIAUI	43,31
6	251	Rua Lucídio Portela	PIAUI	43,31
6	251	Rua Miguel Arcanjo	PIAUI	43,31
6	251	Rua Doze de Março	PIAUI	43,31
6	251	Rua Osvaldo Cruz	PIAUI	43,31
6	252	Rua Doze de Março	PIAUI	43,31
6	252	Rua Osvaldo Cruz	PIAUI	43,31
6	252	Rua Gov. Pedro Freitas	PIAUI	43,31
6	252	Rua Vereador Arimateia Carvalho	PIAUI	43,31
6	253	Rua Lucídio Portela	PIAUI	43,31
6	253	Rua Osvaldo Cruz	PIAUI	43,31
6	253	Rua Doze de Março	PIAUI	43,31
6	253	Rua Vereador Arimateia Carvalho	PIAUI	43,31
6	254	Rua Doze de Março	PIAUI	43,31
6	254	Rua Vereador Arimateia Carvalho	PIAUI	43,31
6	254	Rua Gov. Pedro Freitas	PIAUI	43,31
6	254	Rua Nova	PIAUI	43,31
6	255	Rua Lucídio Portela	PIAUI	43,31
6	255	Rua Vereador Arimateia Carvalho	PIAUI	43,31
6	255	Rua Doze de Março	PIAUI	43,31
6	255	Rua Nova	PIAUI	43,31
6	256	Rua Doze de Março	PIAUI	43,31
6	256	Rua Nova	PIAUI	43,31
6	256	Rua Gov. Pedro Freitas	PIAUI	43,31
6	256	Rua Nossa Senhora Santana	PIAUI	43,31
6	257	Rua Lucídio Portela	PIAUI	43,31
6	257	Rua Nova	PIAUI	43,31
6	257	Rua Doze de Março	PIAUI	43,31
6	257	Rua Nossa Senhora Santana	PIAUI	43,31
6	258	Rua Doze de Março	DIRCEU ARCOVERDE	38,19
6	258	Rua Nossa Senhora Santana	DIRCEU ARCOVERDE	38,19
6	258	Rua Gov. Pedro Freitas	DIRCEU ARCOVERDE	38,19
6	258	Rua Santo Antônio	DIRCEU ARCOVERDE	38,19
6	259	Rua Lucídio Portela	DIRCEU ARCOVERDE	38,19
6	259	Rua Nossa Senhora Santana	DIRCEU ARCOVERDE	38,19
6	259	Rua Doze de Março	DIRCEU ARCOVERDE	38,19
6	259	Rua Santo Antônio	DIRCEU ARCOVERDE	38,19
6	260	Rua Doze de Março	DIRCEU ARCOVERDE	38,19
6	260	Rua Santo Antônio	DIRCEU ARCOVERDE	38,19
6	260	Rua Gov. Pedro Freitas	DIRCEU ARCOVERDE	38,19
6	261	Rua Lucídio Portela	DIRCEU ARCOVERDE	38,19
6	261	Rua Santo Antônio	DIRCEU ARCOVERDE	38,19
6	261	Rua Doze de Março	DIRCEU ARCOVERDE	38,19
6	261	Rua Gov. Pedro Freitas	DIRCEU ARCOVERDE	38,19
6	262	Rua Santo Antônio	DIRCEU ARCOVERDE	38,19
6	262	Rua Com. Elias Ximenes do Prado I	DIRCEU ARCOVERDE	38,19
6	262	Rua Com. Elias Ximenes do Prado VI	DIRCEU ARCOVERDE	38,19
6	262	Rua Com. Elias Ximenes do Prado II	DIRCEU ARCOVERDE	38,19
6	263	Rua Com. Elias Ximenes do Prado VI	DIRCEU ARCOVERDE	38,19
6	263	Rua Com. Elias Ximenes do Prado I	DIRCEU ARCOVERDE	38,19
6	263	Rua Com. Elias Ximenes do Prado VII	DIRCEU ARCOVERDE	38,19
6	263	Rua Com. Elias Ximenes do Prado II	DIRCEU ARCOVERDE	38,19
6	264	Rua Com. Elias Ximenes do Prado VII	DIRCEU ARCOVERDE	38,19
6	264	Rua Com. Elias Ximenes do Prado I	DIRCEU ARCOVERDE	38,19
6	264	Rua Com. Elias Ximenes do Prado VIII	DIRCEU ARCOVERDE	38,19
6	264	Rua Com. Elias Ximenes do Prado II	DIRCEU ARCOVERDE	38,19
6	265	Rua Com. Elias Ximenes do Prado V	DIRCEU ARCOVERDE	38,19
6	265	Rua Com. Elias Ximenes do Prado VI	DIRCEU ARCOVERDE	38,19
6	265	Rua Com. Elias Ximenes do Prado III	DIRCEU ARCOVERDE	38,19
6	265	Rua Com. Elias Ximenes do Prado VI	DIRCEU ARCOVERDE	38,19
6	266	Rua Com. Elias Ximenes do Prado II	DIRCEU ARCOVERDE	38,19
6	266	Rua Com. Elias Ximenes do Prado VII	DIRCEU ARCOVERDE	38,19
6	266	Rua Com. Elias Ximenes do Prado III	DIRCEU ARCOVERDE	38,19
6	267	Rua Com. Elias Ximenes do Prado VIII	DIRCEU ARCOVERDE	38,19
6	267	Rua Com. Elias Ximenes do Prado II	DIRCEU ARCOVERDE	38,19
6	267	Rua Com. Elias Ximenes do Prado III	DIRCEU ARCOVERDE	38,19
6	268	Rua Com. Elias Ximenes do Prado V	DIRCEU ARCOVERDE	38,19
6	268	Rua Com. Elias Ximenes do Prado III	DIRCEU ARCOVERDE	38,19
6	268	Rua Com. Elias Ximenes do Prado IV	DIRCEU ARCOVERDE	38,19
6	269	Rua Com. Elias Ximenes do Prado III	DIRCEU ARCOVERDE	38,19
6	269	Rua Com. Elias Ximenes do Prado VII	DIRCEU ARCOVERDE	38,19
6	269	Rua Com. Elias Ximenes do Prado IV	DIRCEU ARCOVERDE	38,19
6	270	Rua Com. Elias Ximenes do Prado III	DIRCEU ARCOVERDE	18,90
6	270	Rua Clauder Ciardini	DIRCEU ARCOVERDE	18,90
6	270	Rua Com. Pedro Alelaf	DIRCEU ARCOVERDE	18,90
6	271	Rua Gov. Pedro Freitas	FREI HIGINO	38,19
6	271	Avenida São Sebastião	FREI HIGINO	38,19
6	271	Rua Benedito J. Correia	FREI HIGINO	38,19
6	271	Rua Esperança Fontenele Carvalho	FREI HIGINO	38,19
6	272	Rua Gov. Pedro Freitas	FREI HIGINO	38,19
6	272	Rua Esperança Fontenele Carvalho	FREI HIGINO	38,19

## Anexos da Lei Complementar nº 058, de 30 de setembro de 2014

Cont. TABELA IX - VALORES UNITÁRIOS NAS FACES DE QUADRA DO SETOR 6

SETOR	QUADRA	LOGRADOURO	BAIRRO	VALOR (EM UFMP)
6	272	Rua Benedito J. Correia	FREI HIGINO	38,19
6	272	Rua Jorn Batista Leão	FREI HIGINO	38,19
6	273	Rua Gov. Pedro Freitas	FREI HIGINO	38,19
6	273	Rua Jorn Batista Leão	FREI HIGINO	38,19
6	273	Rua Benedito J. Correia	FREI HIGINO	38,19
6	273	Rua Flávio Antônio Correia Caracas	FREI HIGINO	38,19
6	274	Rua Gov. Pedro Freitas	FREI HIGINO	38,19
6	274	Rua Flávio Antônio Correia Caracas	FREI HIGINO	38,19
6	274	Rua Benedito J. Correia	FREI HIGINO	38,19
6	274	Rua Desportista Icao	FREI HIGINO	38,19
6	275	Rua Gov. Pedro Freitas	FREI HIGINO	38,19
6	275	Rua Desportista Icao	FREI HIGINO	38,19
6	275	Rua Benedito J. Correia	FREI HIGINO	38,19
6	275	Rua Dos Araujos	FREI HIGINO	38,19
6	276	Rua Gov. Pedro Freitas	FREI HIGINO	38,19
6	276	Rua Dos Araujos	FREI HIGINO	38,19
6	276	Rua Benedito J. Correia	FREI HIGINO	38,19
6	276	Rua F	FREI HIGINO	38,19
6	277	Rua Gov. Pedro Freitas	FREI HIGINO	38,19
6	277	Rua F	FREI HIGINO	38,19
6	277	Rua Benedito J. Correia	FREI HIGINO	38,19
6	277	Rua Madre Savina Petrilli	FREI HIGINO	38,19
6	278	Rua Gov. Pedro Freitas	FREI HIGINO	38,19
6	278	Rua Madre Savina Petrilli	FREI HIGINO	38,19
6	278	Rua Benedito J. Correia	FREI HIGINO	38,19
6	278	Rua José Geraldo	FREI HIGINO	38,19
6	279	Rua Gov. Pedro Freitas	FREI HIGINO	38,19
6	279	Rua José Geraldo	FREI HIGINO	38,19
6	279	Rua Benedito J. Correia	FREI HIGINO	38,19
6	279	Rua Lucídio Portela	FREI HIGINO	38,19
6	280	Rua Gov. Pedro Freitas	FREI HIGINO	38,19
6	280	Rua Lucídio Portela	FREI HIGINO	38,19
6	280	Rua Benedito J. Correia	FREI HIGINO	38,19
6	280	TRV Timbiras	FREI HIGINO	38,19
6	281	Rua Gov. Pedro Freitas	FREI HIGINO	38,19
6	281	TRV Timbiras	FREI HIGINO	38,19
6	281	Rua Benedito J. Correia	FREI HIGINO	38,19
6	281	Rua Itaúna	FREI HIGINO	38,19
6	282	Rua Gov. Pedro Freitas	PIAUI	33,86
6	282	Rua Itaúna	PIAUI	33,86
6	282	Rua Benedito J. Correia	PIAUI	33,86
6	282	Rua Anhanguera	PIAUI	33,86
6	283	Rua Gov. Pedro Freitas	PIAUI	33,86
6	283	Rua Anhanguera	PIAUI	33,86
6	283	Rua Benedito J. Correia	PIAUI	33,86
6	283	Avenida Dr. João Silva Filho	PIAUI	33,86
6	284	Rua Gov. Pedro Freitas	PIAUI	33,86
6	284	Avenida Dr. João Silva Filho	PIAUI	33,86
6	284	Rua Benedito J. Correia	PIAUI	33,86
6	284	Rua Miguel Arcaño	PIAUI	33,86
6	285	Rua Gov. Pedro Freitas	PIAUI	33,86
6	285	Rua Miguel Arcaño	PIAUI	33,86
6	285	Rua Benedito J. Correia	PIAUI	33,86
6	285	Rua Osvaldo Cruz	PIAUI	33,86
6	286	Rua Gov. Pedro Freitas	PIAUI	33,86
6	286	Rua Osvaldo Cruz	PIAUI	33,86
6	286	Rua Benedito J. Correia	PIAUI	33,86
6	286	Rua Vereador Arimateia Carvalho	PIAUI	33,86
6	287	Rua Gov. Pedro Freitas	PIAUI	33,86
6	287	Rua Vereador Arimateia Carvalho	PIAUI	33,86
6	287	Rua Benedito J. Correia	PIAUI	33,86
6	287	Rua Nova	PIAUI	33,86
6	288	Rua Gov. Pedro Freitas	PIAUI	33,86
6	288	Rua Nova	PIAUI	33,86
6	288	Rua Benedito J. Correia	PIAUI	33,86
6	288	Rua Nossa Senhora Santana	PIAUI	33,86
6	289	Rua Gov. Pedro Freitas	DIRCEU ARCOVERDE	38,19
6	289	Rua Nossa Senhora Santana	DIRCEU ARCOVERDE	38,19
6	289	Rua Benedito J. Correia	DIRCEU ARCOVERDE	38,19
6	289	Rua Santo Antônio	DIRCEU ARCOVERDE	38,19
6	290	Rua Benedito J. Correia	FREI HIGINO	38,19
6	290	Avenida São Sebastião	FREI HIGINO	38,19
6	290	Rua Spes. Fontelene de Carvalho	FREI HIGINO	38,19
6	290	Rua Esperanza Fontenele Carvalho	FREI HIGINO	38,19
6	291	Rua Benedito J. Correia	FREI HIGINO	38,19
6	291	Rua Esperanza Fontenele Carvalho	FREI HIGINO	38,19
6	291	Rua Spes. Fontelene de Carvalho	FREI HIGINO	38,19
6	291	Rua Jorn Batista Leão	FREI HIGINO	38,19
6	292	Rua Benedito J. Correia	FREI HIGINO	38,19
6	292	Rua Jorn Batista Leão	FREI HIGINO	38,19
6	292	Rua Spes. Fontelene de Carvalho	FREI HIGINO	38,19
6	292	Rua Flávio Antônio Correia Caracas	FREI HIGINO	38,19
6	293	Rua Benedito J. Correia	FREI HIGINO	38,19
6	293	Rua Flávio Antônio Correia Caracas	FREI HIGINO	38,19
6	293	Rua Spes. Fontelene de Carvalho	FREI HIGINO	38,19
6	293	Rua Desportista Icao	FREI HIGINO	38,19
6	294	Rua Benedito J. Correia	FREI HIGINO	38,19
6	294	Rua Desportista Icao	FREI HIGINO	38,19
6	294	Rua Spes. Fontelene de Carvalho	FREI HIGINO	38,19
6	294	Rua Dos Araujos	FREI HIGINO	38,19
6	295	Rua Benedito J. Correia	FREI HIGINO	38,19
6	295	Rua Dos Araujos	FREI HIGINO	38,19
6	295	Rua Spes. Fontelene de Carvalho	FREI HIGINO	38,19
6	295	Rua F	FREI HIGINO	38,19
6	296	Rua Benedito J. Correia	FREI HIGINO	38,19
6	296	Rua F	FREI HIGINO	38,19
6	296	Rua Spes. Fontelene de Carvalho	FREI HIGINO	38,19
6	296	Rua Madre Savina Petrilli	FREI HIGINO	38,19
6	297	Rua Benedito J. Correia	FREI HIGINO	38,19
6	297	Rua Madre Savina Petrilli	FREI HIGINO	38,19
6	297	Rua Spes. Fontelene de Carvalho	FREI HIGINO	38,19
6	297	Rua José Geraldo	FREI HIGINO	38,19
6	298	Rua Benedito J. Correia	FREI HIGINO	38,19
6	298	Rua José Geraldo	FREI HIGINO	38,19
6	298	Rua Spes. Fontelene de Carvalho	FREI HIGINO	38,19
6	298	TRV Lucídio Portela	FREI HIGINO	38,19
6	299	Rua Benedito J. Correia	FREI HIGINO	38,19
6	299	TRV Lucídio Portela	FREI HIGINO	38,19
6	299	Rua Spes. Fontelene de Carvalho	FREI HIGINO	38,19
6	299	TRV Timbiras	FREI HIGINO	38,19
6	300	Rua Benedito J. Correia	FREI HIGINO	38,19
6	300	TRV Timbiras	FREI HIGINO	38,19
6	300	Rua Spes. Fontelene de Carvalho	FREI HIGINO	38,19
6	300	Rua Estudante Rafaella Maria S Lima	FREI HIGINO	38,19
6	301	Rua Benedito J. Correia	FREI HIGINO	53,94
6	301	Rua Estudante Rafaella Maria S Lima	FREI HIGINO	53,94
6	301	Rua Spes. Fontelene de Carvalho	FREI HIGINO	53,94

Cont. TABELA IX - VALORES UNITÁRIOS NAS FACES DE QUADRA DO SETOR 6

SETOR	QUADRA	LOGRADOURO	BAIRRO	VALOR (EM UFMP)
6	301	Rua Itaúna	FREI HIGINO	53,94
6	302	Rua Benedito J. Correia	PIAUI	33,86
6	302	Rua Itaúna	PIAUI	33,86
6	302	Rua Spes. Fontelene de Carvalho	PIAUI	33,86
6	302	Rua Anhanguera	PIAUI	33,86
6	303	Rua Benedito J. Correia	PIAUI	33,86
6	303	Rua Anhanguera	PIAUI	33,86
6	303	Rua Spes. Fontelene de Carvalho	PIAUI	33,86
6	303	Rua Joaquim Magalhães Bezerra	PIAUI	33,86
6	303	Avenida Dr. João Silva Filho	PIAUI	33,86
6	304	Rua Benedito J. Correia	PIAUI	33,86
6	304	Avenida Dr. João Silva Filho	PIAUI	33,86
6	304	Rua Agrim. Ciro Ciardini	PIAUI	33,86
6	304	Rua Miguel Arcaño	PIAUI	33,86
6	305	Rua Benedito J. Correia	PIAUI	33,86
6	305	Rua Miguel Arcaño	PIAUI	33,86
6	305	Rua Agrim. Ciro Ciardini	PIAUI	33,86
6	305	Rua Osvaldo Cruz	PIAUI	33,86
6	306	Rua Evandro Lins e Silva	PIAUI	33,86
6	306	Rua Osvaldo Cruz	PIAUI	33,86
6	306	Rua Agrim. Ciro Ciardini	PIAUI	33,86
6	306	Rua Vereador Arimateia Carvalho	PIAUI	33,86
6	307	Rua Benedito J. Correia	PIAUI	33,86
6	307	Rua Osvaldo Cruz	PIAUI	33,86
6	307	Rua Evandro Lins e Silva	PIAUI	33,86
6	307	Rua Vereador Arimateia Carvalho	PIAUI	33,86
6	308	Rua Evandro Lins e Silva	PIAUI	33,86
6	308	Rua Vereador Arimateia Carvalho	PIAUI	33,86
6	308	Rua Agrim. Ciro Ciardini	PIAUI	33,86
6	308	Rua Nova	PIAUI	33,86
6	309	Rua Benedito J. Correia	PIAUI	33,86
6	309	Rua Vereador Arimateia Carvalho	PIAUI	33,86
6	309	Rua Evandro Lins e Silva	PIAUI	33,86
6	309	Rua Nova	PIAUI	33,86
6	310	Rua Evandro Lins e Silva	PIAUI	33,86
6	310	Rua Nova	PIAUI	33,86
6	310	Rua Agrim. Ciro Ciardini	PIAUI	33,86
6	310	Rua Nossa Senhora Santana	PIAUI	33,86
6	311	Rua Benedito J. Correia	PIAUI	33,86
6	311	Rua Nova	PIAUI	33,86
6	311	Rua Evandro Lins e Silva	PIAUI	33,86
6	311	Rua Nossa Senhora Santana	PIAUI	33,86
6	312	Rua Benedito J. Correia	DIRCEU ARCOVERDE	38,19
6	312	Rua Nossa Senhora Santana	DIRCEU ARCOVERDE	38,19
6	312	Rua Evandro Lins e Silva	DIRCEU ARCOVERDE	38,19
6	312	Rua Santo Antônio	DIRCEU ARCOVERDE	38,19
6	313	Rua Santo Antônio	DIRCEU ARCOVERDE	38,19
6	313	Rua Clauder Ciardini	DIRCEU ARCOVERDE	38,19
6	313	Rua Com. Elias Ximenes do Prado I	DIRCEU ARCOVERDE	38,19
6	314	Rua Spes. Fontelene de Carvalho	FREI HIGINO	38,19
6	314	Avenida São Sebastião	FREI HIGINO	38,19
6	314	Rua Dep. Candido Oliveira	FREI HIGINO	38,19
6	314	Rua Esperanza Fontenele Carvalho	FREI HIGINO	38,19
6	315	Rua Spes. Fontelene de Carvalho	FREI HIGINO	38,19
6	315	Rua Esperanza Fontenele Carvalho	FREI HIGINO	38,19
6	315	Rua Dep. Candido Oliveira	FREI HIGINO	38,19
6	315	Rua Jorn Batista Leão	FREI HIGINO	38,19
6	316	Rua Spes. Fontelene de Carvalho	FREI HIGINO	38,19
6	316	Rua Jorn Batista Leão	FREI HIGINO	38,19
6	316	Rua Dep. Candido Oliveira	FREI HIGINO	38,19
6	316	Rua Flávio Antônio Correia Caracas	FREI HIGINO	38,19
6	317	Rua Spes. Fontelene de Carvalho	FREI HIGINO	38,19
6	317	Rua Flávio Antônio Correia Caracas	FREI HIGINO	38,19
6	317	Rua Dep. Candido Oliveira	FREI HIGINO	38,19
6	317	Rua Desportista Icao	FREI HIGINO	38,19
6	318	Rua Spes. Fontelene de Carvalho	FREI HIGINO	38,19
6	318	Rua Desportista Icao	FREI HIGINO	38,19
6	318	Rua Dep. Candido Oliveira	FREI HIGINO	38,19
6	318	Rua Dos Araujos	FREI HIGINO	38,19
6	319	Rua Spes. Fontelene de Carvalho	FREI HIGINO	38,19
6	319	Rua Dos Araujos	FREI HIGINO	38,19
6	319	Rua Waldemar Miranda Escórcio	FREI HIGINO	38,19
6	320	Rua F	FREI HIGINO	38,19
6	320	Rua Spes. Fontelene de Carvalho	FREI HIGINO	38,19
6	320	Rua F	FREI HIGINO	38,19
6	320	Rua Waldemar Miranda Escórcio	FREI HIGINO	38,19
6	320	Rua Madre Savina Petrilli	FREI HIGINO	38,19
6	321	Rua Spes. Fontelene de Carvalho	FREI HIGINO	38,19
6	321	Rua Madre Savina Petrilli	FREI HIGINO	38,19
6	321	Rua Waldemar Miranda Escórcio	FREI HIGINO	38,19
6	321	TRV Lucídio Portela	FREI HIGINO	38,19
6	322	Rua Spes. Fontelene de Carvalho	FREI HIGINO	38,19
6	322	TRV Lucídio Portela	FREI HIGINO	38,19
6	322	Rua Waldemar Miranda Escórcio	FREI HIGINO	38,19
6	322	TRV Lucídio Portela	FREI HIGINO	38,19
6	323	Rua Spes. Fontelene de Carvalho	FREI HIGINO	38,19
6	323	TRV Timbiras	FREI HIGINO	38,19
6	323	Rua Waldemar Miranda Escórcio	FREI HIGINO	38,19
6	324	Rua Itaúna	FREI HIGINO	38,19
6	324	Rua Spes. Fontelene de Carvalho	PIAUI	33,86
6	324	Rua Itaúna	PIAUI	33,86
6	324	Rua Waldemar Miranda Escórcio	PIAUI	33,86
6	324	Rua Anhanguera	PIAUI	33,86
6	325	Rua Spes. Fontelene de Carvalho	PIAUI	33,86
6	325	Rua Anhanguera	PIAUI	33,86
6	325	Rua Waldemar Miranda Escórcio	PIAUI	33,86
6	325	Rua Joaquim Magalhães Bezerra	PIAUI	33,86
6	326	Rua Agrim. Ciro Ciardini	PIAUI	33,86
6	326	Avenida Dr. João Silva Filho	PIAUI	33,86
6	326	Rua Waldemar Miranda Escórcio	PIAUI	33,86
6	326	Rua Miguel Arcaño	PIAUI	33,86
6	327	Rua Agrim. Ciro Ciardini	PIAUI	33,86
6	327	Rua Miguel Arcaño	PIAUI	33,86
6	327	Rua Waldemar Miranda Escórcio	PIAUI	33,86
6	327	Rua Osvaldo Cruz	PIAUI	33,86
6	328	Rua Agrim. Ciro Ciardini	PIAUI	33,86
6	328	Rua Osvaldo Cruz	PIAUI	33,86
6	328	TRV Osvaldo Cruz	PIAUI	33,86
6	328	Rua Vereador Arimateia Carvalho	PIAUI	33,86
6	329	Rua Agrim. Ciro Ciardini	PIAUI	33,86
6	329	Rua Vereador Arimateia Carvalho	PIAUI	33,86
6	329	Rua Waldemar Miranda Escórcio	PIAUI	33,86
6	329	Rua Nova	PIAUI	33,86
6	330	Rua Agrim. Ciro Ciardini	PIAUI	33,86
6	330	Rua Nova	PIAUI	33,86
6	330	Rua Waldemar Miranda Escórcio	PIAUI	33,86

## Anexos da Lei Complementar nº 058, de 30 de setembro de 2014

Cont. TABELA IX - VALORES UNITÁRIOS NAS FACES DE QUADRA DO SETOR 6

SETOR	QUADRA	LOGRADOURO	BAIRRO	VALOR (EM UFMP)
6	330	Rua Nossa Senhora Santana	PIAUI	33,86
6	331	Rua Cláudio Ciardini	DIRCEU ARCOVERDE	15,75
6	331	Rua Agrim. Ciro Ciardini	DIRCEU ARCOVERDE	15,75
6	331	Rua Nossa Senhora Santana	DIRCEU ARCOVERDE	15,75
6	331	Rua Waldemar Miranda Escórcio	DIRCEU ARCOVERDE	15,75
6	331	Rua Nonato Bem	DIRCEU ARCOVERDE	15,75
6	331	Rua José Luiz da Silva Aranha	DIRCEU ARCOVERDE	15,75
6	332	Rua Spes. Fontelene de Carvalho	FREI HIGINO	38,19
6	332	Avenida São Sebastião	FREI HIGINO	38,19
6	332	Rua Dep. Candido Oliveira	FREI HIGINO	38,19
6	332	Rua Esperanza Fontelene Carvalho	FREI HIGINO	38,19
6	333	Rua Spes. Fontelene de Carvalho	FREI HIGINO	38,19
6	333	Rua Esperanza Fontelene Carvalho	FREI HIGINO	38,19
6	333	Rua Dep. Candido Oliveira	FREI HIGINO	38,19
6	333	Rua Jorn Batista Leão	FREI HIGINO	38,19
6	334	Rua Spes. Fontelene de Carvalho	FREI HIGINO	38,19
6	334	Rua Jorn Batista Leão	FREI HIGINO	38,19
6	334	Rua Dep. Candido Oliveira	FREI HIGINO	38,19
6	334	Rua Flávio Antônio Correia Caracas	FREI HIGINO	38,19
6	335	Rua Spes. Fontelene de Carvalho	FREI HIGINO	38,19
6	335	Rua Flávio Antônio Correia Caracas	FREI HIGINO	38,19
6	335	Rua Dep. Candido Oliveira	FREI HIGINO	38,19
6	335	Rua Desportista Icao	FREI HIGINO	38,19
6	336	Rua Spes. Fontelene de Carvalho	FREI HIGINO	38,19
6	336	Rua Desportista Icao	FREI HIGINO	38,19
6	336	Rua Dep. Candido Oliveira	FREI HIGINO	38,19
6	336	Rua Dos Araujos	FREI HIGINO	38,19
6	337	Rua Waldemar Miranda Escórcio	FREI HIGINO	38,19
6	337	Rua Dos Araujos	FREI HIGINO	38,19
6	337	Avenida Dep. Candido Oliveira	FREI HIGINO	38,19
6	337	Rua F	FREI HIGINO	38,19
6	338	Rua Waldemar Miranda Escórcio	FREI HIGINO	38,19
6	338	Rua F	FREI HIGINO	38,19
6	338	Avenida Dep. Candido Oliveira	FREI HIGINO	38,19
6	338	Rua Madre Savina Petrilli	FREI HIGINO	38,19
6	339	Rua Waldemar Miranda Escórcio	FREI HIGINO	38,19
6	339	Rua Madre Savina Petrilli	FREI HIGINO	38,19
6	339	Avenida Dep. Candido Oliveira	FREI HIGINO	38,19
6	339	Rua José Geraldo	FREI HIGINO	38,19
6	340	Rua Waldemar Miranda Escórcio	FREI HIGINO	38,19
6	340	Rua Madre Savina Petrilli	FREI HIGINO	38,19
6	340	Avenida Dep. Candido Oliveira	FREI HIGINO	38,19
6	340	Rua José Geraldo	FREI HIGINO	38,19
6	341	Rua Waldemar Miranda Escórcio	FREI HIGINO	38,19
6	341	TRV Lucídio Portela	FREI HIGINO	38,19
6	341	Avenida Dep. Candido Oliveira	FREI HIGINO	38,19
6	341	TRV Timbiras	FREI HIGINO	38,19
6	342	Rua Waldemar Miranda Escórcio	FREI HIGINO	38,19
6	342	TRV Timbiras	FREI HIGINO	38,19
6	342	Rua Nápolis	FREI HIGINO	38,19
6	342	Rua Itáúna	FREI HIGINO	38,19
6	343	Rua Waldemar Miranda Escórcio	PIAUI	33,86
6	343	Rua Itáúna	PIAUI	33,86
6	343	Avenida Dep. Candido Oliveira	PIAUI	33,86
6	343	Rua Anhanguera	PIAUI	33,86
6	344	Rua Santa Marta	PIAUI	33,86
6	344	Rua Anhanguera	PIAUI	33,86
6	344	Avenida Dep. Candido Oliveira	PIAUI	33,86
6	344	TRV Dep. Candido Oliveira	PIAUI	33,86
6	345	Rua Santa Marta	PIAUI	33,86
6	345	TRV Dep. Candido Oliveira	PIAUI	33,86
6	345	Avenida Dep. Candido Oliveira	PIAUI	33,86
6	345	Rua Joaquim Magalhães Bezerra	PIAUI	33,86
6	346	Rua Waldemar Miranda Escórcio	PIAUI	33,86
6	346	Rua Anhanguera	PIAUI	33,86
6	346	Rua Santa Marta	PIAUI	33,86
6	346	Rua Joaquim Magalhães Bezerra	PIAUI	33,86
6	347	Rua Santa Marta	PIAUI	33,86
6	347	Rua Joaquim Magalhães Bezerra	PIAUI	33,86
6	347	Avenida Dep. Candido Oliveira	PIAUI	33,86
6	347	Avenida Dr. João Silva Filho	PIAUI	33,86
6	348	Rua Santa Marta	PIAUI	33,86
6	348	Avenida Dr. João Silva Filho	PIAUI	33,86
6	348	Avenida Dep. Candido Oliveira	PIAUI	33,86
6	348	Rua Nova	PIAUI	33,86
6	349	Rua Waldemar Miranda Escórcio	PIAUI	33,86
6	349	Avenida Dr. João Silva Filho	PIAUI	33,86
6	349	Rua Santa Marta	PIAUI	33,86
6	349	Rua Miguel Arcanjo	PIAUI	33,86
6	350	Rua Waldemar Miranda Escórcio	PIAUI	33,86
6	350	Rua Miguel Arcanjo	PIAUI	33,86
6	350	Rua Santa Marta	PIAUI	33,86
6	350	Rua Osvaldo Cruz	PIAUI	33,86
6	351	Rua Evandro Lins e Silva	DIRCEU ARCOVERDE	38,19
6	351	Rua Nossa Senhora Santana	DIRCEU ARCOVERDE	38,19
6	351	Rua Waldemar Miranda Escórcio	DIRCEU ARCOVERDE	38,19
6	351	Rua Santo Antônio	DIRCEU ARCOVERDE	38,19
6	352	Rua Waldemar Miranda Escórcio	PIAUI	33,86
6	352	Rua Vereador Arimateia Carvalho	PIAUI	33,86
6	352	Rua Santo Antônio	PIAUI	33,86
6	352	Rua Nova	PIAUI	33,86
6	353	Rua Waldemar Miranda Escórcio	PIAUI	33,86
6	353	Rua Nova	PIAUI	33,86
6	353	Rua Santa Marta	PIAUI	33,86
6	353	Rua Nossa Senhora Santana	PIAUI	33,86
6	354	Rua Santa Marta	PIAUI	33,86
6	354	Rua Nova	PIAUI	33,86
6	354	Avenida Dep. Candido Oliveira	PIAUI	33,86
6	354	Rua Nossa Senhora Santana	PIAUI	33,86
6	355	Rua Waldemar Miranda Escórcio	DIRCEU ARCOVERDE	15,75
6	355	Rua Nossa Senhora Santana	DIRCEU ARCOVERDE	15,75
6	355	Rua Santa Marta	DIRCEU ARCOVERDE	15,75
6	355	Rua Santo Antônio	DIRCEU ARCOVERDE	15,75
6	356	Rua Santa Marta	DIRCEU ARCOVERDE	15,75
6	356	Rua Nossa Senhora Santana	DIRCEU ARCOVERDE	15,75
6	356	Avenida Dep. Candido Oliveira	DIRCEU ARCOVERDE	15,75
6	356	Rua Girassol	DIRCEU ARCOVERDE	15,75
6	357	Rua Spes. Fontelene de Carvalho	FREI HIGINO	38,19
6	357	Avenida São Sebastião	FREI HIGINO	38,19
6	357	Rua Dep. Candido Oliveira	FREI HIGINO	38,19
6	357	Rua Esperanza Fontelene Carvalho	FREI HIGINO	38,19
6	358	Rua Spes. Fontelene de Carvalho	FREI HIGINO	38,19
6	358	Rua Esperanza Fontelene Carvalho	FREI HIGINO	38,19
6	358	Rua Dep. Candido Oliveira	FREI HIGINO	38,19
6	358	Rua Jorn Batista Leão	FREI HIGINO	38,19
6	359	Rua Spes. Fontelene de Carvalho	FREI HIGINO	38,19
6	359	Rua Jorn Batista Leão	FREI HIGINO	38,19

Cont. TABELA IX - VALORES UNITÁRIOS NAS FACES DE QUADRA DO SETOR 6

SETOR	QUADRA	LOGRADOURO	BAIRRO	VALOR (EM UFMP)
6	359	Rua Dep. Candido Oliveira	FREI HIGINO	38,19
6	359	Rua Flávio Antônio Correia Caracas	FREI HIGINO	38,19
6	360	Rua Spes. Fontelene de Carvalho	FREI HIGINO	38,19
6	360	Rua Flávio Antônio Correia Caracas	FREI HIGINO	38,19
6	360	Rua Dep. Candido Oliveira	FREI HIGINO	38,19
6	360	Rua Desportista Icao	FREI HIGINO	38,19
6	361	Rua Spes. Fontelene de Carvalho	FREI HIGINO	38,19
6	361	Rua Desportista Icao	FREI HIGINO	38,19
6	361	Rua Dep. Candido Oliveira	FREI HIGINO	38,19
6	361	Rua Dos Araujos	FREI HIGINO	38,19
6	362	Rua Waldemar Miranda Escórcio	FREI HIGINO	38,19
6	362	Rua Dos Araujos	FREI HIGINO	38,19
6	362	Avenida Dep. Candido Oliveira	FREI HIGINO	38,19
6	362	Rua F	FREI HIGINO	38,19
6	363	Rua Waldemar Miranda Escórcio	FREI HIGINO	38,19
6	363	Rua F	FREI HIGINO	38,19
6	363	Avenida Dep. Candido Oliveira	FREI HIGINO	38,19
6	363	Rua Madre Savina Petrilli	FREI HIGINO	38,19
6	364	Avenida Dep. Candido Oliveira	FREI HIGINO	19,69
6	364	Avenida São Sebastião	FREI HIGINO	19,69
6	364	Avenida Des. Walter Carvalho Miranda	FREI HIGINO	19,69
6	364	Rua Esperanza Fontelene Carvalho	FREI HIGINO	19,69
6	365	Avenida Dep. Candido Oliveira	FREI HIGINO	19,69
6	365	Rua Esperanza Fontelene Carvalho	FREI HIGINO	19,69
6	365	Avenida Des. Walter Carvalho Miranda	FREI HIGINO	19,69
6	365	Rua Jorn Batista Leão	FREI HIGINO	19,69
6	366	Avenida Dep. Candido Oliveira	FREI HIGINO	19,69
6	366	Rua Jorn Batista Leão	FREI HIGINO	19,69
6	366	Avenida Des. Walter Carvalho Miranda	FREI HIGINO	19,69
6	366	Rua Flávio Antônio Correia Caracas	FREI HIGINO	19,69
6	367	Avenida Dep. Candido Oliveira	FREI HIGINO	19,69
6	367	Rua Flávio Antônio Correia Caracas	FREI HIGINO	19,69
6	367	Avenida Des. Walter Carvalho Miranda	FREI HIGINO	19,69
6	367	Rua Desportista Icao	FREI HIGINO	19,69
6	368	Avenida Dep. Candido Oliveira	FREI HIGINO	19,69
6	368	Rua Desportista Icao	FREI HIGINO	19,69
6	368	Avenida Des. Walter Carvalho Miranda	FREI HIGINO	19,69
6	368	Rua Dos Araujos	FREI HIGINO	19,69
6	369	Avenida Dep. Candido Oliveira	FREI HIGINO	19,69
6	369	Rua Dos Araujos	FREI HIGINO	19,69
6	369	Avenida Des. Walter Carvalho Miranda	FREI HIGINO	19,69
6	369	Rua F	FREI HIGINO	19,69
6	370	Avenida Dep. Candido Oliveira	FREI HIGINO	19,69
6	370	Rua F	FREI HIGINO	19,69
6	370	Avenida Des. Walter Carvalho Miranda	FREI HIGINO	19,69
6	370	Rua Madre Savina Petrilli	FREI HIGINO	19,69
6	371	Avenida Dep. Candido Oliveira	FREI HIGINO	19,69
6	371	Rua Madre Savina Petrilli	FREI HIGINO	19,69
6	371	Avenida Des. Walter Carvalho Miranda	FREI HIGINO	19,69
6	371	Rua José Geraldo	FREI HIGINO	19,69
6	372	Avenida Dep. Candido Oliveira	FREI HIGINO	19,69
6	372	Rua José Geraldo	FREI HIGINO	19,69
6	372	Avenida Des. Walter Carvalho Miranda	FREI HIGINO	19,69
6	372	TRV Lucídio Portela	FREI HIGINO	19,69
6	373	Avenida Dep. Candido Oliveira	FREI HIGINO	19,69
6	373	Avenida São Sebastião	FREI HIGINO	19,69
6	373	Avenida Des. Walter Carvalho Miranda	FREI HIGINO	19,69
6	373	Rua Esperanza Fontelene Carvalho	FREI HIGINO	19,69
6	374	Avenida Dep. Candido Oliveira	FREI HIGINO	19,69
6	374	Rua Esperanza Fontelene Carvalho	FREI HIGINO	19,69
6	374	Avenida Des. Walter Carvalho Miranda	FREI HIGINO	19,69
6	374	Rua Jorn Batista Leão	FREI HIGINO	19,69
6	375	Avenida Dep. Candido Oliveira	FREI HIGINO	19,69
6	375	Rua Jorn Batista Leão	FREI HIGINO	19,69
6	375	Avenida Des. Walter Carvalho Miranda	FREI HIGINO	19,69
6	375	Rua Flávio Antônio Correia Caracas	FREI HIGINO	19,69
6	376	Avenida Dep. Candido Oliveira	FREI HIGINO	19,69
6	376	Rua Flávio Antônio Correia Caracas	FREI HIGINO	19,69
6	376	Avenida Des. Walter Carvalho Miranda	FREI HIGINO	19,69
6	376	Rua Desportista Icao	FREI HIGINO	19,69
6	377	Avenida Dep. Candido Oliveira	FREI HIGINO	19,69
6	377	Rua Desportista Icao	FREI HIGINO	19,69
6	377	Avenida Des. Walter Carvalho Miranda	FREI HIGINO	19,69
6	377	Rua Dos Araujos	FREI HIGINO	19,69
6	378	Avenida Dep. Candido Oliveira	PIAUI	33,86
6	378	Rua Itáúna	PIAUI	33,86
6	378	Com. Betania I Rua 1	PIAUI	33,86
6	378	Rua Anhanguera	PIAUI	33,86
6	379	Avenida Dep. Candido Oliveira	PIAUI	33,86
6	379	Rua Anhanguera	PIAUI	33,86
6	379	Com. Betania I Rua 1	PIAUI	33,86
6	379	Avenida Dr. João Silva Filho	PIAUI	33,86
6	380	Avenida Dep. Candido Oliveira	PIAUI	33,86
6	380	Avenida Dr. João Silva Filho	PIAUI	33,86
6	380	Com. Betania II Rua 1	PIAUI	33,86
6	380	Rua Osvaldo Cruz	PIAUI	33,86
6	381	Avenida Dep. Candido Oliveira	PIAUI	33,86
6	381	Rua Osvaldo Cruz	PIAUI	33,86
6	381	Com. Betania II Rua 1	PIAUI	33,86
6	381	Rua Vereador Arimateia Carvalho	PIAUI	33,86
6	382	Rua Itáúna	PIAUI	33,86
6	382	Com. Betania I Rua 2	PIAUI	33,86
6	382	Rua Anhanguera	PIAUI	33,86
6	382	Com. Betania I Rua 1	PIAUI	33,86
6	383	Rua Anhanguera	PIAUI	33,86
6	383	Com. Betania I Rua 2	PIAUI	33,86
6	383	Avenida Dr. João Silva Filho	PIAUI	33,86
6	383	Com. Betania I Rua 1	PIAUI	33,86
6	384	Avenida Dr. João Silva Filho	PIAUI	33,86
6	384	Com. Betania II Rua 2	PIAUI	33,86
6	384	Rua Osvaldo Cruz	PIAUI	33,86
6	384	Com. Betania II Rua 1	PIAUI	33,86
6	385	Rua Osvaldo Cruz	PIAUI	33,86
6	385	Com. Betania II Rua 1	PIAUI	33,86
6	385	Com. Betania II Rua 2	PIAUI	33,86
6	385	Rua Vereador Arimateia Carvalho	PIAUI	33,86
6	386	Rua Itáúna	PIAUI	33,86
6	386	Com. Betania I Rua 3	PIAUI	33,86
6	386	Rua Anhanguera	PIAUI	33,86
6	386	Com. Betania I Rua 2	PIAUI	33,86
6	387	Rua Anhanguera	PIAUI	33,86
6	387	Com. Betania I Rua 3	PIAUI	33,86
6	387	Avenida Dr. João Silva Filho	PIAUI	33,86
6	387	Com. Betania II Rua 2	PIAUI	33,86
6	388	Avenida Dr. João Silva Filho	PIAUI	33,86
6	388	Com. Betania II Rua 3	PIAUI	33,86

## Anexos da Lei Complementar nº 058, de 30 de setembro de 2014

Cont. TABELA IX - VALORES UNITÁRIOS NAS FACES DE QUADRA DO SETOR 6

SETOR	QUADRA	LOGRADOURO	BAIRRO	VALOR (EM UFMP)
6	388	Rua Osvaldo Cruz	PIAUI	33,86
6	388	Com. Betania II Rua 2	PIAUI	33,86
6	389	Rua Osvaldo Cruz	PIAUI	33,86
6	389	Com. Betania II Rua 3	PIAUI	33,86
6	389	Com. Betania II Rua 2	PIAUI	33,86
6	389	Rua Vereador Arimateia Carvalho	PIAUI	33,86
6	390	Rua Itaúna	PIAUI	33,86
6	390	Com. Betania I Rua 3	PIAUI	33,86
6	390	Rua Anhanguera	PIAUI	33,86
6	390	Com. Betania I Rua 4	PIAUI	33,86
6	391	Rua Anhanguera	PIAUI	33,86
6	391	Com. Betania I Rua 3	PIAUI	33,86
6	391	Avenida Dr. João Silva Filho	PIAUI	33,86
6	391	Com. Betania II Rua 4	PIAUI	33,86
6	392	Avenida Dr. João Silva Filho	PIAUI	33,86
6	392	Com. Betania II Rua 4	PIAUI	33,86
6	392	Rua Osvaldo Cruz	PIAUI	33,86
6	392	Com. Betania II Rua 3	PIAUI	33,86
6	393	Rua Osvaldo Cruz	PIAUI	33,86
6	393	Com. Betania II Rua 4	PIAUI	33,86
6	393	Com. Betania II Rua 3	PIAUI	33,86
6	393	Rua Vereador Arimateia Carvalho	PIAUI	33,86
6	394	Rua Itaúna	PIAUI	33,86
6	394	Com. Betania I Rua 5	PIAUI	33,86
6	394	Rua Anhanguera	PIAUI	33,86
6	394	Com. Betania I Rua 4	PIAUI	33,86
6	395	Rua Anhanguera	PIAUI	33,86
6	395	Com. Betania I Rua 5	PIAUI	33,86
6	395	Avenida Dr. João Silva Filho	PIAUI	33,86
6	395	Com. Betania II Rua 4	PIAUI	33,86
6	396	Avenida Dr. João Silva Filho	PIAUI	33,86
6	396	Com. Betania II Rua 5	PIAUI	33,86
6	396	Rua Osvaldo Cruz	PIAUI	33,86
6	396	Com. Betania II Rua 4	PIAUI	33,86
6	397	Rua Osvaldo Cruz	PIAUI	33,86
6	397	Com. Betania II Rua 5	PIAUI	33,86
6	397	Com. Betania II Rua 4	PIAUI	33,86
6	397	Rua Vereador Arimateia Carvalho	PIAUI	33,86
6	398	Rua Itaúna	PIAUI	33,86
6	398	Com. Betania I Rua 6	PIAUI	33,86
6	398	Rua Anhanguera	PIAUI	33,86
6	398	Com. Betania I Rua 5	PIAUI	33,86
6	399	Rua Anhanguera	PIAUI	33,86
6	399	Com. Betania I Rua 6	PIAUI	33,86
6	399	Avenida Dr. João Silva Filho	PIAUI	33,86
6	399	Com. Betania II Rua 5	PIAUI	33,86
6	400	Avenida Dr. João Silva Filho	PIAUI	33,86
6	400	Com. Betania II Rua 6	PIAUI	33,86
6	400	Rua Osvaldo Cruz	PIAUI	33,86
6	400	Com. Betania II Rua 5	PIAUI	33,86
6	401	Rua Osvaldo Cruz	PIAUI	33,86
6	401	Com. Betania II Rua 6	PIAUI	33,86
6	401	Com. Betania II Rua 5	PIAUI	33,86
6	401	Rua Vereador Arimateia Carvalho	PIAUI	33,86
6	402	Rua Itaúna	PIAUI	33,86
6	402	Com. Betania I Rua 7	PIAUI	33,86
6	402	Rua Anhanguera	PIAUI	33,86
6	402	Com. Betania I Rua 6	PIAUI	33,86
6	403	Rua Anhanguera	PIAUI	33,86
6	403	Com. Betania I Rua 7	PIAUI	33,86
6	403	Avenida Dr. João Silva Filho	PIAUI	33,86
6	403	Com. Betania II Rua 6	PIAUI	33,86
6	404	Avenida Dr. João Silva Filho	PIAUI	33,86
6	404	Com. Betania II Rua 7	PIAUI	33,86
6	404	Rua Osvaldo Cruz	PIAUI	33,86
6	404	Com. Betania II Rua 6	PIAUI	33,86
6	405	Rua Osvaldo Cruz	PIAUI	33,86
6	405	Com. Betania II Rua 7	PIAUI	33,86
6	405	Com. Betania II Rua 6	PIAUI	33,86
6	405	Rua Vereador Arimateia Carvalho	PIAUI	33,86
6	406	Rua Itaúna	PIAUI	33,86
6	406	Rua dos Canários	PIAUI	33,86
6	406	Rua Anhanguera	PIAUI	33,86
6	406	Com. Betania I Rua 7	PIAUI	33,86
6	407	Rua Anhanguera	PIAUI	33,86
6	407	Rua dos Canários	PIAUI	33,86
6	407	Avenida Dr. João Silva Filho	PIAUI	33,86
6	407	Com. Betania II Rua 7	PIAUI	33,86
6	408	Rua dos Canários	PIAUI	33,86
6	408	Avenida Dr. João Silva Filho	PIAUI	33,86
6	408	Rua Menino Jesus de Praga	PIAUI	33,86
6	408	Rua Osvaldo Cruz	PIAUI	33,86
6	409	Rua Osvaldo Cruz	PIAUI	33,86
6	409	Rua dos Canários	PIAUI	33,86
6	409	Com. Betania II Rua 7	PIAUI	33,86
6	409	Rua Vereador Arimateia Carvalho	PIAUI	33,86
6	410	Rua dos Canários	PIAUI	33,86
6	410	Rua Itaúna	PIAUI	33,86
6	410	Rua Menino Jesus de Praga	PIAUI	33,86
6	410	Rua Anhanguera	PIAUI	33,86
6	411	Rua dos Canários	PIAUI	33,86
6	411	Rua Anhanguera	PIAUI	33,86
6	411	Rua Menino Jesus de Praga	PIAUI	33,86
6	411	Avenida Dr. João Silva Filho	PIAUI	33,86
6	412	Rua Dos Araujos	FREI HIGINO	19,69
6	412	Avenida Des. Walter Carvalho Miranda	FREI HIGINO	19,69
6	412	Rua Projetada 226	FREI HIGINO	19,69
6	413	Rua Dos Araujos	FREI HIGINO	19,69
6	413	Avenida Des. Walter Carvalho Miranda	FREI HIGINO	19,69
6	413	Rua Projetada 226	FREI HIGINO	19,69
6	414	Avenida Des. Walter Carvalho Miranda	FREI HIGINO	19,69
6	414	Avenida São Sebastião	FREI HIGINO	19,69
6	414	Rua Rad. Nelson Chaves	FREI HIGINO	19,69
6	414	Rua dos Bem-Ti-Vis	FREI HIGINO	19,69
6	415	Avenida Des. Walter Carvalho Miranda	FREI HIGINO	19,69
6	415	Rua dos Bem-Ti-Vis	FREI HIGINO	19,69
6	415	Rua Rad. Nelson Chaves	FREI HIGINO	19,69
6	415	Rua Flávio Antônio Correia Caracas	FREI HIGINO	19,69
6	416	Rua Dos Araujos	FREI HIGINO	19,69
6	416	Avenida Des. Walter Carvalho Miranda	FREI HIGINO	19,69
6	416	Rua Projetada 226	FREI HIGINO	19,69
6	417	Avenida Des. Walter Carvalho Miranda	FREI HIGINO	19,69
6	417	Rua Flávio Antônio Correia Caracas	FREI HIGINO	19,69
6	417	Rua Rad. Nelson Chaves	FREI HIGINO	19,69
6	417	Rua Dos Araujos	FREI HIGINO	19,69
6	418	Avenida Des. Walter Carvalho Miranda	FREI HIGINO	19,69

Cont. TABELA IX - VALORES UNITÁRIOS NAS FACES DE QUADRA DO SETOR 6

SETOR	QUADRA	LOGRADOURO	BAIRRO	VALOR (EM UFMP)
6	418	Rua Dos Araujos	FREI HIGINO	19,69
6	418	Rua dos Canários	FREI HIGINO	19,69
6	418	Com. Res. Jardim de Alah 02	FREI HIGINO	19,69
6	419	Avenida Des. Walter Carvalho Miranda	FREI HIGINO	33,86
6	419	Com. Res. Jardim de Alah 02	FREI HIGINO	33,86
6	419	Rua dos Canários	FREI HIGINO	33,86
6	419	Rua Madre Savina Petrilli	FREI HIGINO	33,86
6	420	Avenida Des. Walter Carvalho Miranda	FREI HIGINO	33,86
6	420	Rua Madre Savina Petrilli	FREI HIGINO	33,86
6	420	Rua dos Canários	FREI HIGINO	33,86
6	420	Com. Res. Jardim de Alah 02	FREI HIGINO	33,86
6	421	Rua Rad. Nelson Chaves	FREI HIGINO	38,19
6	421	Avenida São Sebastião	FREI HIGINO	38,19
6	421	Rua dos Canários	FREI HIGINO	38,19
6	421	Rua dos Bem-Ti-Vis	FREI HIGINO	38,19
6	422	Rua Rad. Nelson Chaves	FREI HIGINO	19,69
6	422	Rua dos Bem-Ti-Vis	FREI HIGINO	19,69
6	422	Rua dos Canários	FREI HIGINO	19,69
6	422	Rua Flávio Antônio Correia Caracas	FREI HIGINO	19,69
6	423	Rua Rad. Nelson Chaves	FREI HIGINO	19,69
6	423	Rua Flávio Antônio Correia Caracas	FREI HIGINO	19,69
6	423	Rua dos Canários	FREI HIGINO	19,69
6	423	Rua Dos Araujos	FREI HIGINO	19,69
6	424	Avenida Des. Walter Carvalho Miranda	FREI HIGINO	33,86
6	424	Com. Res. Jardim de Alah 02	FREI HIGINO	33,86
6	424	Rua dos Canários	FREI HIGINO	33,86
6	424	Rua Antônio de Oliveira Lopes	FREI HIGINO	33,86
6	425	Avenida Des. Walter Carvalho Miranda	FREI HIGINO	33,86
6	425	Rua Antônio de Oliveira Lopes	FREI HIGINO	33,86
6	425	Rua dos Canários	FREI HIGINO	33,86
6	425	Cdn Casa Nova	FREI HIGINO	33,86
6	426	Avenida Des. Walter Carvalho Miranda	FREI HIGINO	33,86
6	426	Com Casa Nova	FREI HIGINO	33,86
6	426	Rua dos Canários	FREI HIGINO	33,86
6	426	Rua Irmã Missionária de Jesus Crucificado	FREI HIGINO	33,86
6	427	Avenida Des. Walter Carvalho Miranda	FREI HIGINO	33,86
6	427	Rua Irmã Missionária de Jesus Crucificado	FREI HIGINO	33,86
6	427	Rua dos Canários	FREI HIGINO	33,86
6	427	TRV Des. Walter Carvalho Miranda	FREI HIGINO	33,86
6	428	Rua dos Canários	FREI HIGINO	19,69
6	428	Avenida São Sebastião	FREI HIGINO	19,69
6	428	Rua Cantora Denise Cerqueira	FREI HIGINO	19,69
6	428	Rua Esperanza Fontenele Carvalho	FREI HIGINO	19,69
6	429	Rua dos Canários	FREI HIGINO	19,69
6	429	Rua Esperanza Fontenele Carvalho	FREI HIGINO	19,69
6	429	Rua Cantora Denise Cerqueira	FREI HIGINO	19,69
6	429	Rua Flávio Antônio Correia Caracas	FREI HIGINO	19,69
6	430	Rua dos Canários	FREI HIGINO	19,69
6	430	Rua Flávio Antônio Correia Caracas	FREI HIGINO	19,69
6	430	Rua Cantora Denise Cerqueira	FREI HIGINO	19,69
6	430	Rua Dos Araujos	FREI HIGINO	19,69
6	431	Rua dos Canários	FREI HIGINO	19,69
6	431	Rua Dos Araujos	FREI HIGINO	19,69
6	431	Rua Cantora Denise Cerqueira	FREI HIGINO	19,69
6	431	Rua Madre Savina Petrilli	FREI HIGINO	19,69
6	432	Rua dos Canários	FREI HIGINO	19,69
6	432	Rua Madre Savina Petrilli	FREI HIGINO	19,69
6	432	Rua Cantora Denise Cerqueira	FREI HIGINO	19,69
6	432	Rua Antônio de Oliveira Lopes	FREI HIGINO	19,69
6	433	Rua dos Canários	FREI HIGINO	19,69
6	433	Rua Antônio de Oliveira Lopes	FREI HIGINO	19,69
6	433	Rua Cantora Denise Cerqueira	FREI HIGINO	19,69
6	433	Rua Irmã Missionária de Jesus Crucificado	FREI HIGINO	19,69
6	434	Rua dos Canários	FREI HIGINO	19,69
6	434	Rua Irmã Missionária de Jesus Crucificado	FREI HIGINO	19,69
6	434	Rua Cantora Denise Cerqueira	FREI HIGINO	19,69
6	434	Rua Itaúna	FREI HIGINO	19,69
6	435	Avenida Des. Walter Carvalho Miranda	FREI HIGINO	33,86
6	435	TRV Des. Walter Carvalho Miranda	FREI HIGINO	33,86
6	435	Rua dos Canários	FREI HIGINO	33,86
6	435	Rua Itaúna	FREI HIGINO	33,86
6	436	Rua Cantora Denise Cerqueira	FREI HIGINO	19,69
6	436	Avenida São Sebastião	FREI HIGINO	19,69
6	436	Rua da Bíblia	FREI HIGINO	19,69
6	436	Rua Esperanza Fontenele Carvalho	FREI HIGINO	19,69
6	437	Rua Cantora Denise Cerqueira	FREI HIGINO	19,69
6	437	Rua Esperanza Fontenele Carvalho	FREI HIGINO	19,69
6	437	Rua da Bíblia	FREI HIGINO	19,69
6	437	Rua Flávio Antônio Correia Caracas	FREI HIGINO	19,69
6	438	Rua Cantora Denise Cerqueira	FREI HIGINO	19,69
6	438	Rua Flávio Antônio Correia Caracas	FREI HIGINO	19,69
6	438	Rua da Bíblia	FREI HIGINO	19,69
6	438	Rua Dos Araujos	FREI HIGINO	19,69
6	439	Rua Cantora Denise Cerqueira	FREI HIGINO	19,69
6	439	Rua Dos Araujos	FREI HIGINO	19,69
6	439	Rua da Bíblia	FREI HIGINO	19,69
6	439	Rua Madre Savina Petrilli	FREI HIGINO	19,69
6	440	Rua Cantora Denise Cerqueira	FREI HIGINO	19,69
6	440	Rua Madre Savina Petrilli	FREI HIGINO	19,69
6	440	Rua da Bíblia	FREI HIGINO	19,69
6	440	Rua Antônio de Oliveira Lopes	FREI HIGINO	19,69
6	441	Rua Cantora Denise Cerqueira	FREI HIGINO	19,69
6	441	Rua Antônio de Oliveira Lopes	FREI HIGINO	19,69
6	441	Rua da Bíblia	FREI HIGINO	19,69
6	441	Rua Irmã Missionária de Jesus Crucificado	FREI HIGINO	19,69
6	442	Rua Menino Jesus de Praga	FREI HIGINO	19,69
6	442	Rua Irmã Missionária de Jesus Crucificado	FREI HIGINO	19,69
6	442	Rua da Bíblia	FREI HIGINO	19,69
6	442	Rua Itaúna	FREI HIGINO	19,69
6	443	Rua Menino Jesus de Praga	PIAUI	33,86
6	443	Rua Itaúna	PIAUI	33,86
6	443	Rua da Bíblia	PIAUI	33,86
6	443	Rua Anhanguera	PIAUI	33,86
6	444	Rua Menino Jesus de Praga	PIAUI	33,86
6	444	Rua Anhanguera	PIAUI	33,86
6	444	Rua da Bíblia	PIAUI	33,86
6	444	Avenida Dr. João Silva Filho	PIAUI	33,86
6	445	Rua Menino Jesus de Praga	PIAUI	64,96
6	445	Avenida Dr. João Silva Filho	PIAUI	64,96
6	445	Rua da Bíblia	PIAUI	64,96
6	445	Rua Osvaldo Cruz	PIAUI	64,96
6	446	Rua Menino Jesus de Praga	PIAUI	17,32

## Anexos da Lei Complementar nº 058, de 30 de setembro de 2014

Cont. TABELA IX - VALORES UNITÁRIOS NAS FACES DE QUADRA DO SETOR 6

SETOR	QUADRA	LOGRADOURO	BAIRRO	VALOR (EM UFMP)
6	446	Rua Osvaldo Cruz	PIAUI	17,32
6	446	Rua da Bíblia	PIAUI	17,32
6	446	Rua Vereador Arimateia Carvalho	PIAUI	17,32
6	447	Rua Menino Jesus de Praga	PIAUI	17,32
6	447	Rua Vereador Arimateia Carvalho	PIAUI	17,32
6	447	Rua da Bíblia	PIAUI	17,32
6	447	Rua Maria das G Seixas Aquino	PIAUI	17,32
6	448	Rua dos Canários	PIAUI	17,32
6	448	Rua Vereador Arimateia Carvalho	PIAUI	17,32
6	448	Rua Menino Jesus de Praga	PIAUI	17,32
6	448	Rua Maria das G Seixas Aquino	PIAUI	17,32
6	449	Rua da Bíblia	FREI HIGINO	19,69
6	449	Avenida São Sebastião	FREI HIGINO	19,69
6	449	Rua Pedro Machado de Moraes	FREI HIGINO	19,69
6	449	Rua Esperanza Fontenele Carvalho	FREI HIGINO	19,69
6	450	Rua da Bíblia	FREI HIGINO	19,69
6	450	Rua Particular	FREI HIGINO	19,69
6	450	Rua Pedro Machado de Moraes	FREI HIGINO	19,69
6	450	Rua Flávio Antônio Correia Caracas	FREI HIGINO	19,69
6	451	Rua da Bíblia	FREI HIGINO	19,69
6	451	Rua Flávio Antônio Correia Caracas	FREI HIGINO	19,69
6	451	Rua Pedro Machado de Moraes	FREI HIGINO	19,69
6	451	Rua Dos Araujos	FREI HIGINO	19,69
6	452	Rua da Bíblia	FREI HIGINO	19,69
6	452	Rua Dos Araujos	FREI HIGINO	19,69
6	452	Rua Madre Savina Petrilli	FREI HIGINO	19,69
6	452	Rua Antônio de Oliveira Lopes	FREI HIGINO	19,69
6	453	Rua da Bíblia	FREI HIGINO	19,69
6	453	Rua Madre Savina Petrilli	FREI HIGINO	19,69
6	453	Rua Pedro Machado de Moraes	FREI HIGINO	19,69
6	453	Rua Antônio de Oliveira Lopes	FREI HIGINO	19,69
6	454	Rua da Bíblia	FREI HIGINO	19,69
6	454	Rua Antônio de Oliveira Lopes	FREI HIGINO	19,69
6	454	Rua Pedro Machado de Moraes	FREI HIGINO	19,69
6	454	Rua Irmã Missionária de Jesus Crucificado	FREI HIGINO	19,69
6	455	Rua da Bíblia	FREI HIGINO	19,69
6	455	Rua Irmã Missionária de Jesus Crucificado	FREI HIGINO	19,69
6	455	Rua Pedro Machado de Moraes	FREI HIGINO	19,69
6	455	Rua Itáua	FREI HIGINO	19,69
6	456	Rua da Bíblia	PIAUI	33,86
6	456	Rua Itáua	PIAUI	33,86
6	456	Rua Pedro Machado de Moraes	PIAUI	33,86
6	456	Rua Anhanguera	PIAUI	33,86
6	457	Rua da Bíblia	PIAUI	33,86
6	457	Rua Anhanguera	PIAUI	33,86
6	457	Rua Pedro Machado de Moraes	PIAUI	33,86
6	457	Avenida Dr. João Silva Filho	PIAUI	33,86
6	458	Rua da Bíblia	PIAUI	64,96
6	458	Avenida Dr. João Silva Filho	PIAUI	64,96
6	458	Rua Pedro Machado de Moraes	PIAUI	64,96
6	458	Rua Osvaldo Cruz	PIAUI	64,96
6	459	Rua da Bíblia	PIAUI	17,32
6	459	Rua Osvaldo Cruz	PIAUI	17,32
6	459	Rua Pedro Machado de Moraes	PIAUI	17,32
6	459	Rua Vereador Arimateia Carvalho	PIAUI	17,32
6	460	Rua da Bíblia	PIAUI	17,32
6	460	Rua Vereador Arimateia Carvalho	PIAUI	17,32
6	460	Rua Pedro Machado de Moraes	PIAUI	17,32
6	460	Rua Maria das G Seixas Aquino	PIAUI	17,32
6	461	Rua da Bíblia	PIAUI	17,32
6	461	Rua Maria das G Seixas Aquino	PIAUI	17,32
6	461	Rua Pedro Machado de Moraes	PIAUI	17,32
6	461	Rua José Gomes de Araújo	PIAUI	17,32
6	462	Rua Pedro Machado de Moraes	FREI HIGINO	19,69
6	462	Avenida São Sebastião	FREI HIGINO	19,69
6	462	Avenida Dezenove de Outubro	FREI HIGINO	19,69
6	462	Rua Esperanza Fontenele Carvalho	FREI HIGINO	19,69
6	463	Rua Pedro Machado de Moraes	FREI HIGINO	19,69
6	463	Rua Esperanza Fontenele Carvalho	FREI HIGINO	19,69
6	463	Avenida Dezenove de Outubro	FREI HIGINO	19,69
6	463	Rua Flávio Antônio Correia Caracas	FREI HIGINO	19,69
6	464	Rua Pedro Machado de Moraes	FREI HIGINO	19,69
6	464	Rua Flávio Antônio Correia Caracas	FREI HIGINO	19,69
6	464	Avenida Dezenove de Outubro	FREI HIGINO	19,69
6	464	Rua Dos Araujos	FREI HIGINO	19,69
6	465	Rua Pedro Machado de Moraes	FREI HIGINO	19,69
6	465	rua dos	FREI HIGINO	19,69
6	465	Avenida Dezenove de Outubro	FREI HIGINO	19,69
6	465	Rua Madre Savina Petrilli	FREI HIGINO	19,69
6	466	Rua Pedro Machado de Moraes	FREI HIGINO	19,69
6	466	Rua Madre Savina Petrilli	FREI HIGINO	19,69
6	466	Avenida Dezenove de Outubro	FREI HIGINO	19,69
6	466	Rua Antônio de Oliveira Lopes	FREI HIGINO	19,69
6	467	Rua Pedro Machado de Moraes	FREI HIGINO	19,69
6	467	Rua Antônio de Oliveira Lopes	FREI HIGINO	19,69
6	467	Avenida Dezenove de Outubro	FREI HIGINO	19,69
6	467	Rua Irmã Missionária de Jesus Crucificado	FREI HIGINO	19,69
6	468	Rua Pedro Machado de Moraes	FREI HIGINO	19,69
6	468	Rua Irmã Missionária de Jesus Crucificado	FREI HIGINO	19,69
6	468	Avenida Dezenove de Outubro	FREI HIGINO	19,69
6	468	Rua Itáua	FREI HIGINO	19,69
6	469	Rua Pedro Machado de Moraes	PIAUI	33,86
6	469	Rua Itáua	PIAUI	33,86
6	469	Avenida Dezenove de Outubro	PIAUI	33,86
6	469	Rua Anhanguera	PIAUI	33,86
6	470	Rua Pedro Machado de Moraes	PIAUI	33,86
6	470	Rua Anhanguera	PIAUI	33,86
6	470	Avenida Dezenove de Outubro	PIAUI	33,86
6	470	Avenida Dr. João Silva Filho	PIAUI	33,86
6	471	Rua Pedro Machado de Moraes	PIAUI	64,96
6	471	Avenida Dr. João Silva Filho	PIAUI	64,96
6	471	Avenida Dezenove de Outubro	PIAUI	64,96
6	471	Rua Osvaldo Cruz	PIAUI	64,96
6	472	Rua Pedro Machado de Moraes	PIAUI	17,32
6	472	Rua Osvaldo Cruz	PIAUI	17,32
6	472	Avenida Dezenove de Outubro	PIAUI	17,32
6	472	Rua Vereador Arimateia Carvalho	PIAUI	17,32
6	473	Rua Pedro Machado de Moraes	PIAUI	17,32
6	473	Rua Vereador Arimateia Carvalho	PIAUI	17,32
6	473	Avenida Dezenove de Outubro	PIAUI	17,32
6	473	Rua Maria das G Seixas Aquino	PIAUI	17,32
6	474	Rua Pedro Machado de Moraes	PIAUI	17,32

Cont. TABELA IX - VALORES UNITÁRIOS NAS FACES DE QUADRA DO SETOR 6

SETOR	QUADRA	LOGRADOURO	BAIRRO	VALOR (EM UFMP)
6	474	Rua Maria das G Seixas Aquino	PIAUI	17,32
6	474	Avenida Dezenove de Outubro	PIAUI	17,32
6	474	Rua José Gomes de Araújo	PIAUI	17,32
6	475	Avenida Dezenove de Outubro	PLANALTO MONSERRAT	17,32
6	475	Avenida São Sebastião	PLANALTO MONSERRAT	17,32
6	475	Rua São Benedito	PLANALTO MONSERRAT	17,32
6	475	Rua Nossa Senhora Aparecida	PLANALTO MONSERRAT	17,32
6	476	Avenida Dezenove de Outubro	PLANALTO MONSERRAT	17,32
6	476	Rua Nossa Senhora Aparecida	PLANALTO MONSERRAT	17,32
6	476	Rua São Benedito	PLANALTO MONSERRAT	17,32
6	476	Rua Flávio Antônio Correia Caracas	PLANALTO MONSERRAT	17,32
6	477	Avenida Dezenove de Outubro	PLANALTO MONSERRAT	17,32
6	477	Rua Flávio Antônio Correia Caracas	PLANALTO MONSERRAT	17,32
6	477	Rua São Benedito	PLANALTO MONSERRAT	17,32
6	477	Rua dos Missionários	PLANALTO MONSERRAT	17,32
6	478	Avenida Dezenove de Outubro	PLANALTO MONSERRAT	17,32
6	478	Rua dos Missionários	PLANALTO MONSERRAT	17,32
6	478	Rua São Benedito	PLANALTO MONSERRAT	17,32
6	478	Rua São Camilo	PLANALTO MONSERRAT	17,32
6	479	Avenida Dezenove de Outubro	PLANALTO MONSERRAT	17,32
6	479	Rua São Camilo	PLANALTO MONSERRAT	17,32
6	479	Rua São Benedito	PLANALTO MONSERRAT	17,32
6	479	Rua Antônio de Oliveira Lopes	PLANALTO MONSERRAT	17,32
6	480	Avenida Dezenove de Outubro	PLANALTO MONSERRAT	17,32
6	480	Rua Antônio de Oliveira Lopes	PLANALTO MONSERRAT	17,32
6	480	Rua São Benedito	PLANALTO MONSERRAT	17,32
6	480	Rua Cel. Manoel Antônio da Silva Henrique	PLANALTO MONSERRAT	17,32
6	481	Avenida Dezenove de Outubro	PLANALTO MONSERRAT	17,32
6	481	Rua Cel. Manoel Antônio da Silva Henrique	PLANALTO MONSERRAT	17,32
6	481	Rua São Benedito	PLANALTO MONSERRAT	17,32
6	481	Rua Itáua	PLANALTO MONSERRAT	17,32
6	482	Avenida Dezenove de Outubro	PLANALTO MONSERRAT	17,32
6	482	Rua Itáua	PLANALTO MONSERRAT	17,32
6	482	Rua São Benedito	PLANALTO MONSERRAT	17,32
6	482	Rua Anhanguera	PLANALTO MONSERRAT	17,32
6	483	Avenida Dezenove de Outubro	PLANALTO MONSERRAT	17,32
6	483	Rua Anhanguera	PLANALTO MONSERRAT	17,32
6	483	Rua São Benedito	PLANALTO MONSERRAT	17,32
6	483	Avenida Dr. João Silva Filho	PLANALTO MONSERRAT	17,32
6	484	Avenida Dezenove de Outubro	PLANALTO MONSERRAT	13,39
6	484	Avenida Dr. João Silva Filho	PLANALTO MONSERRAT	13,39
6	484	Rua São Benedito	PLANALTO MONSERRAT	13,39
6	484	Rua Osvaldo Cruz	PLANALTO MONSERRAT	13,39
6	485	Avenida Dezenove de Outubro	PLANALTO MONSERRAT	13,39
6	485	Rua Osvaldo Cruz	PLANALTO MONSERRAT	13,39
6	485	Rua São Benedito	PLANALTO MONSERRAT	13,39
6	485	Rua Vereador Arimateia Carvalho	PLANALTO MONSERRAT	13,39
6	486	Avenida Dezenove de Outubro	PLANALTO MONSERRAT	13,39
6	486	Rua Vereador Arimateia Carvalho	PLANALTO MONSERRAT	13,39
6	486	Rua São Benedito	PLANALTO MONSERRAT	13,39
6	486	Rua Maria das G Seixas Aquino	PLANALTO MONSERRAT	13,39
6	487	Avenida Dezenove de Outubro	PLANALTO MONSERRAT	13,39
6	487	Rua Maria das G Seixas Aquino	PLANALTO MONSERRAT	13,39
6	487	Rua São Benedito	PLANALTO MONSERRAT	13,39
6	487	Rua José Gomes de Araújo	PLANALTO MONSERRAT	13,39
6	488	Rua Nápolis	FREI HIGINO	38,19
6	488	TRV Timbiras	FREI HIGINO	38,19
6	488	Rua Veneza	FREI HIGINO	38,19
6	488	Rua Itáua	FREI HIGINO	53,94
6	489	Rua Veneza	FREI HIGINO	38,19
6	489	TRV Timbiras	FREI HIGINO	38,19
6	489	Rua Verona	FREI HIGINO	38,19
6	489	Rua Itáua	FREI HIGINO	53,94
6	490	Rua Verona	FREI HIGINO	38,19
6	490	TRV Timbiras	FREI HIGINO	38,19
6	490	Avenida Dep. Candido Oliveira	FREI HIGINO	38,19
6	490	Rua Itáua	FREI HIGINO	53,94
6	491	Rua Gov. Pedro Freitas	DIRCEU ARCOVERDE	18,90



## Anexos da Lei Complementar nº 058, de 30 de setembro de 2014

Cont. TABELA IX - VALORES UNITÁRIOS NAS FACES DE QUADRA DO SETOR 6

SETOR	QUADRA	LOGRADOURO	BAIRRO	VALOR (EM UFMP)
6	491	Com Elias Ximenes do Prado	DIRCEU ARCOVERDE	18,90
6	491	Rua José Narciso Dalmeida Castro	DIRCEU ARCOVERDE	18,90
6	491	Rua Com. Pedro Alelaf	DIRCEU ARCOVERDE	18,90
6	492	Rua José Narciso Dalmeida Castro	DIRCEU ARCOVERDE	18,90
6	492	Com Elias Ximenes do Prado	DIRCEU ARCOVERDE	18,90
6	492	TRV José Narciso	DIRCEU ARCOVERDE	18,90
6	493	Avenida Dr. João Silva Filho	PIAUI	48,43
6	493	Rua dos Canários	PIAUI	33,86
6	493	Rua Osvaldo Cruz	PIAUI	33,86
6	493	Com. Betania II Rua 7	PIAUI	33,86
6	494	TRV Henrique P. Fontenele	ALTO SANTA MARIA	38,19
6	494	Rua Henrique P. Fontenele	ALTO SANTA MARIA	38,19
6	494	Rua Felipe Fontenele	ALTO SANTA MARIA	38,19
6	494	Rua Edgar Barroso	ALTO SANTA MARIA	38,19
6	495	Lot. Jardim Arcoverde	DIRCEU ARCOVERDE	18,90
6	496	TRV Osvaldo Cruz	PIAUI	33,86
6	496	Rua Osvaldo Cruz	PIAUI	33,86
6	496	Rua Santa Marta	PIAUI	33,86
6	496	Rua Vereador Arimateia Carvalho	PIAUI	33,86
6	497	Lot. Cidade Jardim	DIRCEU ARCOVERDE	16,54
6	498	Rua Esperanza Fontenele Carvalho	FREI HIGINO	19,69
6	499	Rua Dos Araujos	FREI HIGINO	19,69
6	499	Avenida Des. Walter Carvalho Miranda	FREI HIGINO	19,69
6	499	Rua Projetada 226	FREI HIGINO	19,69
6	500	Rua da Bíblia	FREI HIGINO	19,69
6	500	Rua Esperanza Fontenele Carvalho	FREI HIGINO	19,69
6	500	Rua Pedro Machado de Moraes	FREI HIGINO	19,69
6	500	Rua Particular	FREI HIGINO	19,69
6	501	Rua Rad. Raimundo Reis	DIRCEU ARCOVERDE	16,54
6	501	Rua Maroças Bittecurt Lopes	DIRCEU ARCOVERDE	16,54
6	501	Avenida Mons. Antônio Sampaio	DIRCEU ARCOVERDE	16,54
6	502	Lot. Cidade Nova II	DIRCEU ARCOVERDE	16,54



PREFEITURA MUNICIPAL DE PARNAÍBA  
PLANTA GENÉRICA DE VALORES  
TABELA X

## VALORES UNITÁRIOS NAS FACES DE QUADRA DO SETOR 7

SETOR	QUADRA	LOGRADOURO	BAIRRO	VALOR (EM UFMP)
7	1	Rua São Benedito	Planalto Monserrat	17,32
7	1	Avenida São Sebastião	Planalto Monserrat	17,32
7	1	Rua Padre Matias	Planalto Monserrat	17,32
7	2	Rua Nossa Senhora Aparecida	Planalto Monserrat	17,32
7	2	Rua Padre Matias	Planalto Monserrat	17,32
7	2	Avenida São Sebastião	Planalto Monserrat	17,32
7	2	Rua Santa Edwírges	Planalto Monserrat	17,32
7	2	Rua Nossa Senhora Aparecida	Planalto Monserrat	17,32
7	3	Rua Santa Edwírges	Planalto Monserrat	15,35
7	3	Avenida São Sebastião	Planalto Monserrat	15,35
7	3	Rua Projetada 201 Frei Hígino	Planalto Monserrat	15,35
7	3	Rua Nossa Senhora Aparecida	Planalto Monserrat	15,35
7	4	Rua Projetada 201 Frei Hígino	Planalto Monserrat	15,35
7	4	Avenida São Sebastião	Planalto Monserrat	15,35
7	4	Rua Livio Fortes dos Santos	Planalto Monserrat	15,35
7	4	Rua Nossa Senhora Aparecida	Planalto Monserrat	15,35
7	5	Rua Livio Fortes dos Santos	Planalto Monserrat	15,35
7	5	Avenida São Sebastião	Planalto Monserrat	15,35
7	5	Rua João Paulo Diniz	Planalto Monserrat	15,35
7	5	Rua 5	Planalto Monserrat	15,35
7	5	Rua São Cândido	Planalto Monserrat	15,35
7	6	Rua João Paulo Diniz	Planalto Monserrat	11,81
7	6	Avenida São Sebastião	Planalto Monserrat	11,81
7	6	Rua Olavo Ivanhoe de B Bacellar	Planalto Monserrat	11,81
7	6	Rua 1	Planalto Monserrat	11,81
7	7	Rua Olavo Ivanhoe de B Bacellar	Planalto Monserrat	11,81
7	7	Avenida São Sebastião	Planalto Monserrat	11,81
7	7	Rua 11	Planalto Monserrat	11,81
7	7	Rua 1	Planalto Monserrat	11,81
7	8	Rua 11	Planalto Monserrat	11,81
7	8	Avenida São Sebastião	Planalto Monserrat	11,81
7	8	Rua Maria Mercedes Pontes Veras	Planalto Monserrat	11,81
7	8	Rua 1	Planalto Monserrat	11,81
7	9	Rua Maria Mercedes Pontes Veras	Planalto Monserrat	11,81
7	9	Avenida São Sebastião	Planalto Monserrat	11,81
7	9	Rua 13	Planalto Monserrat	11,81
7	9	Rua 1	Planalto Monserrat	11,81
7	10	Rua 13	Planalto Monserrat	11,81
7	10	Avenida São Sebastião	Planalto Monserrat	11,81
7	10	Rua Dr. Cândido Almeida Athayde	Planalto Monserrat	11,81
7	10	Rua 1	Planalto Monserrat	11,81
7	11	Rua Dr. Cândido Almeida Athayde	Planalto Monserrat	11,81
7	11	Avenida São Sebastião	Planalto Monserrat	11,81
7	11	Rua Cel. Bernardo Carvalho de Aguiar	Planalto Monserrat	11,81
7	11	Rua 4	Planalto Monserrat	11,81
7	12	Rua Cel. Bernardo Carvalho de Aguiar	Planalto Monserrat	11,81
7	12	Avenida São Sebastião	Planalto Monserrat	11,81
7	12	Rua 18	Planalto Monserrat	11,81
7	12	Rua 22	Planalto Monserrat	11,81
7	13	Rua 18	Planalto Monserrat	11,81
7	13	Avenida São Sebastião	Planalto Monserrat	11,81
7	13	Rua Epaminodas Demétrio C. Branco	Planalto Monserrat	11,81
7	13	Rua 22	Planalto Monserrat	11,81
7	14	Rua Epaminodas Demétrio C. Branco	Planalto Monserrat	11,81
7	14	Avenida São Sebastião	Planalto Monserrat	11,81
7	14	Rua 19	Planalto Monserrat	11,81
7	14	Rua 22	Planalto Monserrat	11,81
7	15	Rua 19	Planalto Monserrat	11,81
7	15	Avenida São Sebastião	Planalto Monserrat	11,81
7	15	Rua 20	Planalto Monserrat	11,81
7	15	Rua 22	Planalto Monserrat	11,81
7	16	Rua 20	Planalto Monserrat	11,81
7	16	Avenida São Sebastião	Planalto Monserrat	11,81
7	16	Rua 21	Planalto Monserrat	11,81
7	16	Rua 22	Planalto Monserrat	11,81
7	17	Rua 21	Planalto Monserrat	11,81
7	17	Avenida São Sebastião	Planalto Monserrat	11,81
7	17	Rua 30	Planalto Monserrat	11,81
7	18	Rua São Benedito	Planalto Monserrat	17,32
7	18	Rua Nossa Senhora Aparecida	Planalto Monserrat	17,32
7	18	Rua Santo Agostinho	Planalto Monserrat	17,32

Cont. TABELA X - VALORES UNITÁRIOS NAS FACES DE QUADRA DO SETOR 7

SETOR	QUADRA	LOGRADOURO	BAIRRO	VALOR (EM UFMP)
7	18	Rua Vitória Galvão	Planalto Monserrat	17,32
7	19	Rua Santo Agostinho	Planalto Monserrat	17,32
7	19	Rua Nossa Senhora Aparecida	Planalto Monserrat	17,32
7	19	Rua Padre Matias	Planalto Monserrat	17,32
7	19	Rua Vitória Galvão	Planalto Monserrat	17,32
7	20	Rua Padre Matias	Planalto Monserrat	17,32
7	20	Rua Nossa Senhora Aparecida	Planalto Monserrat	17,32
7	20	Rua Santa Edwírges	Planalto Monserrat	17,32
7	20	Rua Vitória Galvão	Planalto Monserrat	17,32
7	21	Rua Santa Edwírges	Planalto Monserrat	15,35
7	21	Rua Nossa Senhora Aparecida	Planalto Monserrat	15,35
7	21	Rua Projetada 201 Frei Hígino	Planalto Monserrat	15,35
7	21	Rua Vitória Galvão	Planalto Monserrat	15,35
7	22	Rua Projetada 201 Frei Hígino	Planalto Monserrat	15,35
7	22	Rua Nossa Senhora Aparecida	Planalto Monserrat	15,35
7	22	Rua Livio Fortes dos Santos	Planalto Monserrat	15,35
7	22	Rua Vitória Galvão	Planalto Monserrat	15,35
7	23	Rua João Paulo Diniz	Planalto Monserrat	11,81
7	23	Rua 1	Planalto Monserrat	11,81
7	23	Rua Olavo Ivanhoe de B Bacellar	Planalto Monserrat	11,81
7	23	Rua 2	Planalto Monserrat	11,81
7	24	Rua Olavo Ivanhoe de B Bacellar	Planalto Monserrat	11,81
7	24	Rua 1	Planalto Monserrat	11,81
7	24	Rua 11	Planalto Monserrat	11,81
7	24	Rua 2	Planalto Monserrat	11,81
7	25	Rua 11	Planalto Monserrat	11,81
7	25	Rua 1	Planalto Monserrat	11,81
7	25	Rua Maria Mercedes Pontes Veras	Planalto Monserrat	11,81
7	25	Rua 2	Planalto Monserrat	11,81
7	26	Rua Maria Mercedes Pontes Veras	Planalto Monserrat	11,81
7	26	Rua 1	Planalto Monserrat	11,81
7	26	Rua 13	Planalto Monserrat	11,81
7	26	Rua 2	Planalto Monserrat	11,81
7	27	Rua 13	Planalto Monserrat	11,81
7	27	Rua 1	Planalto Monserrat	11,81
7	27	Rua Dr. Cândido Almeida Athayde	Planalto Monserrat	11,81
7	27	Rua 2	Planalto Monserrat	11,81
7	28	Rua Cel. Bernardo Carvalho de Aguiar	Planalto Monserrat	16,54
7	28	Rua 22	Planalto Monserrat	16,54
7	28	Rua Epaminodas Demétrio C. Branco	Planalto Monserrat	16,54
7	28	Rua 23	Planalto Monserrat	16,54
7	29	Rua Epaminodas Demétrio C. Branco	Planalto Monserrat	16,54
7	29	Rua 22	Planalto Monserrat	16,54
7	29	Rua Rua 30	Planalto Monserrat	16,54
7	29	Rua 23	Planalto Monserrat	16,54
7	30	Rua 30	Planalto Monserrat	16,54
7	30	Rua Projetada 215	Planalto Monserrat	16,54
7	31	Rua Cel. Bernardo Carvalho de Aguiar	Planalto Monserrat	16,54
7	31	Rua 23	Planalto Monserrat	16,54
7	31	Rua Epaminodas Demétrio C. Branco	Planalto Monserrat	16,54
7	31	Rua 24	Planalto Monserrat	16,54
7	32	Rua Epaminodas Demétrio C. Branco	Planalto Monserrat	16,54
7	32	Rua 23	Planalto Monserrat	16,54
7	32	Rua 30	Planalto Monserrat	16,54
7	32	Rua 24	Planalto Monserrat	16,54
7	33	Rua 30	Planalto Monserrat	16,54
7	33	Rua 23	Planalto Monserrat	16,54
7	33	Rua Projetada 215	Planalto Monserrat	16,54
7	33	Rua 24	Planalto Monserrat	16,54
7	34	Rua Cel. Bernardo Carvalho de Aguiar	Planalto Monserrat	16,54
7	34	Rua 24	Planalto Monserrat	16,54
7	34	Rua Epaminodas Demétrio C. Branco	Planalto Monserrat	16,54
7	34	Rua 25	Planalto Monserrat	16,54
7	35	Rua Epaminodas Demétrio C. Branco	Planalto Monserrat	16,54
7	35	Rua 24	Planalto Monserrat	16,54
7	35	Rua 30	Planalto Monserrat	16,54
7	35	Rua 25	Planalto Monserrat	16,54
7	36	Rua 30	Planalto Monserrat	16,54
7	36	Rua 24	Planalto Monserrat	16,54
7	36	Rua Projetada 215	Planalto Monserrat	16,54
7	36	Rua 25	Planalto Monserrat	16,54
7	37	Rua Cel. Bernardo Carvalho de Aguiar	Planalto Monserrat	16,54
7	37	Rua 25	Planalto Monserrat	16,54
7	37	Rua Epaminodas Demétrio C. Branco	Planalto Monserrat	16,54
7	37	Rua 26	Planalto Monserrat	16,54
7	38	Rua Epaminodas Demétrio C. Branco	Planalto Monserrat	16,54
7	38	Rua 25	Planalto Monserrat	16,54
7	38	Rua 30	Planalto Monserrat	16,54
7	38	Rua 26	Planalto Monserrat	16,54
7	39	Rua 30	Planalto Monserrat	16,54
7	39	Rua 25	Planalto Monserrat	16,54
7	39	Rua Projetada 215	Planalto Monserrat	16,54
7	39	Rua 26	Planalto Monserrat	16,54
7	40	Rua São Benedito	Planalto Monserrat	17,32
7	40	Rua Vitória Galvão	Planalto Monserrat	17,32
7	40	Rua Santo Agostinho	Planalto Monserrat	17,32
7	41	Rua dos Missionários	Planalto Monserrat	17,32
7	41	Rua Santo Agostinho	Planalto Monserrat	17,32
7	41	Rua Vitória Galvão	Planalto Monserrat	17,32
7	41	Rua Padre Matias	Planalto Monserrat	17,32
7	41	Rua dos Missionários	Planalto Monserrat	17,32
7	42	Rua Padre Matias	Planalto Monserrat	17,32
7	42	Rua Vitória Galvão	Planalto Monserrat	17,32
7	42	Rua Santa Edwírges	Planalto Monserrat	17,32
7	42	Rua dos Missionários	Planalto Monserrat	17,32
7	43	Rua Santa Edwírges	Planalto Monserrat	15,35
7	43	Rua Vitória Galvão	Planalto Monserrat	15,35
7	43	Rua Projetada 201 Frei Hígino	Planalto Monserrat	15,35
7	43	Rua dos Missionários	Planalto Monserrat	15,35
7	44	Rua Projetada 201 Frei Hígino	Planalto Monserrat	15,35
7	44	Rua Vitória Galvão	Planalto Monserrat	15,35
7	44	Rua Livio Fortes dos Santos	Planalto Monserrat	15,35
7	44	Rua dos Missionários	Planalto Monserrat	15,35
7	45	Rua São Benedito	Planalto Monserrat	17,32
7	45	Rua dos Missionários	Planalto Monserrat	17,32
7	45	Rua Santo Agostinho	Planalto Monserrat	17,32
7	46	Rua Santo Expedido	Planalto Monserrat	17,32
7	46	Rua Santo Agostinho	Planalto Monserrat	17,32
7	46	Rua dos Missionários	Planalto Monserrat	17,32
7	46	Rua Padre Matias	Planalto Monserrat	17,32
7	46	Rua Santo Expedido	Planalto Monserrat	17,32
7	47	Rua Padre Matias	Planalto Monserrat	17,32
7	47	Rua dos Missionários	Planalto Monserrat	17,32
7	47	Rua Santa Edwírges	Planalto Monserrat	17,32
7	47	Rua Santo Expedido	Planalto Monserrat	17,32
7	48	Rua Santa Edwírges	Planalto Monserrat	15,35

## Anexos da Lei Complementar nº 058, de 30 de setembro de 2014

Cont. TABELA X - VALORES UNITÁRIOS NAS FACES DE QUADRA DO SETOR 7

SETOR	QUADRA	LOGRADOURO	BAIRRO	VALOR (EM UFMP)
7	48	Rua dos Missionários	Planalto Monserrat	15,35
7	48	Rua Projetada 201 Frei Higinio	Planalto Monserrat	15,35
7	48	Rua Santo Expedido	Planalto Monserrat	15,35
7	49	Rua Projetada 201 Frei Higinio	Planalto Monserrat	15,35
7	49	Rua dos Missionários	Planalto Monserrat	15,35
7	49	Rua Livio Fortes dos Santos	Planalto Monserrat	15,35
7	49	Rua Santo Expedido	Planalto Monserrat	15,35
7	50	Rua João Paulo Diniz	Planalto Monserrat	20,87
7	50	Rua 2	Planalto Monserrat	20,87
7	50	Rua Olavo Ivanhoe de B Bacellar	Planalto Monserrat	20,87
7	50	Rua 31	Planalto Monserrat	20,87
7	51	Rua João Paulo Diniz	Planalto Monserrat	20,87
7	51	Rua 31	Planalto Monserrat	20,87
7	51	Rua Olavo Ivanhoe de B Bacellar	Planalto Monserrat	20,87
7	51	Rua 32	Planalto Monserrat	20,87
7	52	Rua Olavo Ivanhoe de B Bacellar	Planalto Monserrat	20,87
7	52	Rua 11	Planalto Monserrat	20,87
7	52	Rua 3	Planalto Monserrat	20,87
7	52	Rua Olavo Ivanhoe de B Bacellar	Planalto Monserrat	20,87
7	53	Rua 11	Planalto Monserrat	20,87
7	53	Rua 2	Planalto Monserrat	20,87
7	53	Rua Maria Mercedes Pontes Veras	Planalto Monserrat	20,87
7	53	Rua 3	Planalto Monserrat	20,87
7	54	Rua Maria Mercedes Pontes Veras	Planalto Monserrat	16,54
7	54	Rua 2	Planalto Monserrat	16,54
7	54	Rua 13	Planalto Monserrat	16,54
7	54	Rua 3	Planalto Monserrat	16,54
7	55	Rua 13	Planalto Monserrat	16,54
7	55	Rua 2	Planalto Monserrat	16,54
7	55	Rua Dr. Cândido Almeida Athayde	Planalto Monserrat	16,54
7	55	Rua 3	Planalto Monserrat	16,54
7	56	Rua Cel. Bernardo Carvalho de Aguiar	Planalto Monserrat	16,54
7	56	Rua 26	Planalto Monserrat	16,54
7	56	Rua Epaminodas Demétrio C. Branco	Planalto Monserrat	16,54
7	56	Rua 27	Planalto Monserrat	16,54
7	57	Rua Epaminodas Demétrio C. Branco	Planalto Monserrat	16,54
7	57	Rua 26	Planalto Monserrat	16,54
7	57	Rua 30	Planalto Monserrat	16,54
7	57	Rua 27	Planalto Monserrat	16,54
7	58	Rua 30	Planalto Monserrat	16,54
7	58	Rua 26	Planalto Monserrat	16,54
7	58	Rua projetada 215	Planalto Monserrat	16,54
7	58	Rua 27	Planalto Monserrat	16,54
7	59	Rua São Benedito	Planalto Monserrat	17,32
7	59	Rua Santo Expedido	Planalto Monserrat	17,32
7	59	Rua Santo Agostinho	Planalto Monserrat	17,32
7	59	Rua São Cândido	Planalto Monserrat	17,32
7	60	Rua Santo Agostinho	Planalto Monserrat	17,32
7	60	Rua Santo Expedido	Planalto Monserrat	17,32
7	60	Rua Padre Matias	Planalto Monserrat	17,32
7	60	Rua São Cândido	Planalto Monserrat	17,32
7	61	Rua Padre Matias	Planalto Monserrat	17,32
7	61	Rua Santo Expedido	Planalto Monserrat	17,32
7	61	Rua Santa Edwírges	Planalto Monserrat	17,32
7	61	Rua São Cândido	Planalto Monserrat	17,32
7	62	Rua Santa Edwírges	Planalto Monserrat	15,35
7	62	Rua Santo Expedido	Planalto Monserrat	15,35
7	62	Rua Projetada 201 Frei Higinio	Planalto Monserrat	15,35
7	62	Rua São Cândido	Planalto Monserrat	15,35
7	63	Rua Projetada 201 Frei Higinio	Planalto Monserrat	15,35
7	63	Rua Santo Expedido	Planalto Monserrat	15,35
7	63	Rua Livio Fortes dos Santos	Planalto Monserrat	15,35
7	63	Rua São Cândido	Planalto Monserrat	15,35
7	64	Rua João Paulo Diniz	Planalto Monserrat	20,87
7	64	Rua 32	Planalto Monserrat	20,87
7	64	Rua Olavo Ivanhoe de B Bacellar	Planalto Monserrat	20,87
7	64	Rua 33	Planalto Monserrat	20,87
7	65	Rua João Paulo Diniz	Planalto Monserrat	20,87
7	65	Rua 33	Planalto Monserrat	20,87
7	65	Rua Olavo Ivanhoe de B Bacellar	Planalto Monserrat	20,87
7	65	Rua 4	Planalto Monserrat	20,87
7	66	Rua Olavo Ivanhoe de B Bacellar	Planalto Monserrat	20,87
7	66	Rua 3	Planalto Monserrat	20,87
7	66	Rua 11	Planalto Monserrat	20,87
7	66	Rua 4	Planalto Monserrat	20,87
7	67	Rua 11	Planalto Monserrat	20,87
7	67	Rua 3	Planalto Monserrat	20,87
7	67	Rua Maria Mercedes Pontes Veras	Planalto Monserrat	20,87
7	67	Rua 4	Planalto Monserrat	20,87
7	68	Rua Maria Mercedes Pontes Veras	Planalto Monserrat	16,54
7	68	Rua 3	Planalto Monserrat	16,54
7	68	Rua 13	Planalto Monserrat	16,54
7	68	Rua 4	Planalto Monserrat	16,54
7	69	Rua 13	Planalto Monserrat	16,54
7	69	Rua 3	Planalto Monserrat	16,54
7	69	Rua Dr. Cândido Almeida Athayde	Planalto Monserrat	16,54
7	69	Rua 4	Planalto Monserrat	16,54
7	70	Rua Cel. Bernardo Carvalho de Aguiar	Planalto Monserrat	16,54
7	70	Rua 27	Planalto Monserrat	16,54
7	70	Rua Epaminodas Demétrio C. Branco	Planalto Monserrat	16,54
7	70	Rua 28	Planalto Monserrat	16,54
7	71	Rua Epaminodas Demétrio C. Branco	Planalto Monserrat	16,54
7	71	Rua 27	Planalto Monserrat	16,54
7	71	Rua 30	Planalto Monserrat	16,54
7	71	Rua 28	Planalto Monserrat	16,54
7	72	Rua 30	Planalto Monserrat	16,54
7	72	Rua 27	Planalto Monserrat	16,54
7	72	Rua projetada 215	Planalto Monserrat	16,54
7	72	Rua 28	Planalto Monserrat	16,54
7	73	Rua Cel. Bernardo Carvalho de Aguiar	Planalto Monserrat	16,54
7	73	Rua 28	Planalto Monserrat	16,54
7	73	Rua Epaminodas Demétrio C. Branco	Planalto Monserrat	16,54
7	73	Rua 4	Planalto Monserrat	16,54
7	74	Rua Epaminodas Demétrio C. Branco	Planalto Monserrat	16,54
7	74	Rua 28	Planalto Monserrat	16,54
7	74	Rua 30	Planalto Monserrat	16,54
7	74	Rua 4	Planalto Monserrat	16,54
7	75	Rua 30	Planalto Monserrat	16,54
7	75	Rua 28	Planalto Monserrat	16,54
7	75	Rua Projetada 215	Planalto Monserrat	16,54
7	75	Rua 4	Planalto Monserrat	16,54
7	76	Rua São Benedito	Planalto Monserrat	17,32
7	76	Rua São Cândido	Planalto Monserrat	17,32
7	76	Rua Santo Agostinho	Planalto Monserrat	17,32
7	76	Rua Cel. Manoel Antonio da Silva Henrique	Planalto Monserrat	17,32

Cont. TABELA X - VALORES UNITÁRIOS NAS FACES DE QUADRA DO SETOR 7

SETOR	QUADRA	LOGRADOURO	BAIRRO	VALOR (EM UFMP)
7	77	Rua Santo Agostinho	Planalto Monserrat	17,32
7	77	Rua São Cândido	Planalto Monserrat	17,32
7	77	Rua Padre Matias	Planalto Monserrat	17,32
7	77	Rua Eulália Justina Dorea da Silva	Planalto Monserrat	17,32
7	78	Rua Padre Matias	Planalto Monserrat	17,32
7	78	Rua São Cândido	Planalto Monserrat	17,32
7	78	Rua Santa Edwírges	Planalto Monserrat	17,32
7	78	Rua Eulália Justina Dorea da Silva	Planalto Monserrat	17,32
7	79	Rua Santa Edwírges	Planalto Monserrat	15,75
7	79	Rua São Cândido	Planalto Monserrat	15,75
7	79	Rua Projetada 201 Frei Higinio	Planalto Monserrat	15,75
7	79	Rua Eulália Justina Dorea da Silva	Planalto Monserrat	15,75
7	80	Rua Projetada 201 Frei Higinio	Planalto Monserrat	15,75
7	80	Rua São Cândido	Planalto Monserrat	15,75
7	80	Rua Livio Fortes dos Santos	Planalto Monserrat	15,75
7	80	Rua Eulália Justina Dorea da Silva	Planalto Monserrat	15,75
7	81	Rua Livio Fortes dos Santos	Planalto Monserrat	15,75
7	81	Rua São Cândido	Planalto Monserrat	15,75
7	81	Rua João Gomes do Reggo Barros	Planalto Monserrat	15,75
7	81	Rua Eulália Justina Dorea da Silva	Planalto Monserrat	15,75
7	82	Rua João Paulo Diniz	Planalto Monserrat	20,87
7	82	Rua 4	Planalto Monserrat	20,87
7	82	Rua Olavo Ivanhoe de B Bacellar	Planalto Monserrat	20,87
7	83	Rua 4	Planalto Monserrat	20,87
7	83	Rua Maria Mercedes Pontes Veras	Planalto Monserrat	20,87
7	83	Rua 5	Planalto Monserrat	20,87
7	84	Rua Maria Mercedes Pontes Veras	Planalto Monserrat	16,54
7	84	Rua 4	Planalto Monserrat	16,54
7	84	Rua Dr. Cândido Almeida Athayde	Planalto Monserrat	16,54
7	84	Rua 5	Planalto Monserrat	16,54
7	85	Rua Dr. Cândido Almeida Athayde	Planalto Monserrat	16,54
7	85	Rua 4	Planalto Monserrat	16,54
7	85	Rua Antônio Alvares F de Veras	Planalto Monserrat	16,54
7	85	Rua 5	Planalto Monserrat	16,54
7	86	Rua Antônio Alvares F de Veras	Planalto Monserrat	16,54
7	86	Rua 4	Planalto Monserrat	16,54
7	86	Rua Cel. Bernardo Carvalho de Aguiar	Planalto Monserrat	16,54
7	86	Rua 5	Planalto Monserrat	16,54
7	87	Rua Cel. Bernardo Carvalho de Aguiar	Planalto Monserrat	16,54
7	87	Rua 4	Planalto Monserrat	16,54
7	87	Rua Epaminodas Demétrio C. Branco	Planalto Monserrat	16,54
7	87	Rua 5	Planalto Monserrat	16,54
7	88	Rua Epaminodas Demétrio C. Branco	Planalto Monserrat	16,54
7	88	Rua 4	Planalto Monserrat	16,54
7	88	Rua 30	Planalto Monserrat	16,54
7	88	Rua 5	Planalto Monserrat	16,54
7	89	Rua 30	Planalto Monserrat	16,54
7	89	Rua 4	Planalto Monserrat	16,54
7	89	Rua projetada 215	Planalto Monserrat	16,54
7	89	Rua 5	Planalto Monserrat	16,54
7	90	Rua Olinda Bernardo Sena	Planalto Monserrat	20,87
7	90	Rua 5	Planalto Monserrat	20,87
7	90	Rua Domingos Dias da Silva	Planalto Monserrat	20,87
7	90	Rua 6	Planalto Monserrat	20,87
7	91	Rua Domingos Dias da Silva	Planalto Monserrat	20,87
7	91	Rua 5	Planalto Monserrat	20,87
7	91	Rua João Paulo Diniz	Planalto Monserrat	20,87
7	91	Rua 6	Planalto Monserrat	20,87
7	92	Rua João Paulo Diniz	Planalto Monserrat	20,87
7	92	Rua 5	Planalto Monserrat	20,87
7	92	Rua Olavo Ivanhoe de B Bacellar	Planalto Monserrat	20,87
7	92	Rua 6	Planalto Monserrat	20,87
7	93	Rua Olavo Ivanhoe de B Bacellar	Planalto Monserrat	20,87
7	93	Rua 5	Planalto Monserrat	20,87
7	93	Rua Maria Mercedes Pontes Veras	Planalto Monserrat	20,87
7	93	Rua 6	Planalto Monserrat	20,87
7	94	Rua Maria Mercedes Pontes Veras	Planalto Monserrat	16,54
7	94	Rua 5	Planalto Monserrat	16,54
7	94	Rua Dr. Cândido Almeida Athayde	Planalto Monserrat	16,54
7	94	Rua 6	Planalto Monserrat	16,54
7	95	Rua Dr. Cândido Almeida Athayde	Planalto Monserrat	16,54
7	95	Rua 5	Planalto Monserrat	16,54
7	95	Rua Antônio Alvares F de Veras	Planalto Monserrat	16,54
7	95	Rua 6	Planalto Monserrat	16,54
7	96	Rua Antônio Alvares F de Veras	Planalto Monserrat	16,54
7	96	Rua 5	Planalto Monserrat	16,54
7	96	Rua Cel. Bernardo Carvalho de Aguiar	Planalto Monserrat	16,54
7	96	Rua 6	Planalto Monserrat	16,54
7	97	Rua Cel. Bernardo Carvalho de Aguiar	Planalto Monserrat	16,54
7	97	Rua 5	Planalto Monserrat	16,54
7	97	Rua Epaminodas Demétrio C. Branco	Planalto Monserrat	16,54
7	97	Rua 6	Planalto Monserrat	16,54
7	98	Rua Epaminodas Demétrio C. Branco	Planalto Monserrat	16,54
7	98	Rua 5	Planalto Monserrat	16,54
7	98	Rua 30	Planalto Monserrat	16,54
7	98	Rua 6	Planalto Monserrat	16,54
7	99	Rua 30	Planalto Monserrat	16,54
7	99	Rua 5	Planalto Monserrat	16,54
7	99	Rua Projetada 215	Planalto Monserrat	16,54
7	99	Rua 6	Planalto Monserrat	16,54
7	100	Rua Santo Agostinho	Planalto Monserrat	17,32
7	100	Rua Eulália Justina Dorea da Silva	Planalto Monserrat	17,32
7	100	Rua Padre Matias	Planalto Monserrat	17,32
7	100	Rua 34	Planalto Monserrat	17,32
7	101	Rua Santo Agostinho	Planalto Monserrat	17,32
7	101	Rua 34	Planalto Monserrat	17,32
7	101	Rua Padre Matias	Planalto Monserrat	17,32
7	101	Rua Cel. Manoel Antonio da Silva Henrique	Planalto Monserrat	17,32
7	102	Rua Padre Matias	Planalto Monserrat	17,32
7	102	Rua Eulália Justina Dorea da Silva	Planalto Monserrat	17,32
7	102	Rua Santa Edwírges	Planalto Monserrat	17,32
7	102	Rua Cel. Manoel Antonio da Silva Henrique	Planalto Monserrat	17,32
7	103	Rua Santa Edwírges	Planalto Monserrat	11,81
7	103	Rua Eulália Justina Dorea da Silva	Planalto Monserrat	11,81
7	103	Rua Projetada 201 Frei Higinio	Planalto Monserrat	11,81
7	103	Rua Cel. Manoel Antonio da Silva Henrique	Planalto Monserrat	11,81
7	104	Rua Projetada 201 Frei Higinio	Planalto Monserrat	11,81
7	104	Rua Eulália Justina Dorea da Silva	Planalto Monserrat	11,81
7	104	Rua Livio Fortes dos Santos	Planalto Monserrat	11,81
7	104	Rua Cel. Manoel Antonio da Silva Henrique	Planalto Monserrat	11,81
7	105	Rua Livio Fortes dos Santos	Planalto Monserrat	11,81
7	105	Rua Eulália Justina Dorea da Silva	Planalto Monserrat	11,81
7	105	Rua João Gomes do Reggo Barros	Planalto Monserrat	11,81

## Anexos da Lei Complementar nº 058, de 30 de setembro de 2014

Cont. TABELA X - VALORES UNITÁRIOS NAS FACES DE QUADRA DO SETOR 7

SETOR	QUADRA	LOGRADOURO	BAIRRO	VALOR (EM UFMP)
7	105	Rua Cel. Manoel Antonio da Silva Henrique	Planalto Monserrat	11,81
7	106	Rua José Lopes da Cruz	Planalto Monserrat	20,87
7	106	Rua 6	Planalto Monserrat	20,87
7	106	Rua Olinda Bernardo Sena	Planalto Monserrat	20,87
7	106	Rua 7	Planalto Monserrat	20,87
7	107	Rua Olinda Bernardo Sena	Planalto Monserrat	20,87
7	107	Rua 6	Planalto Monserrat	20,87
7	107	Rua Domingos Dias da Silva	Planalto Monserrat	20,87
7	107	Rua 7	Planalto Monserrat	20,87
7	108	Rua Domingos Dias da Silva	Planalto Monserrat	20,87
7	108	Rua 6	Planalto Monserrat	20,87
7	108	Rua João Paulo Diniz	Planalto Monserrat	20,87
7	108	Rua 7	Planalto Monserrat	20,87
7	109	Rua João Paulo Diniz	Planalto Monserrat	20,87
7	109	Rua 6	Planalto Monserrat	20,87
7	109	Rua Olavo Ivanhoe de B Bacellar	Planalto Monserrat	20,87
7	109	Rua 7	Planalto Monserrat	20,87
7	110	Rua Olavo Ivanhoe de B Bacellar	Planalto Monserrat	20,87
7	110	Rua 6	Planalto Monserrat	20,87
7	110	Rua Maria Mercedes Pontes Veras	Planalto Monserrat	20,87
7	110	Rua 7	Planalto Monserrat	20,87
7	111	Rua Maria Mercedes Pontes Veras	Planalto Monserrat	16,54
7	111	Rua 6	Planalto Monserrat	16,54
7	111	Rua Dr. Cândido Almeida Athayde	Planalto Monserrat	16,54
7	111	Rua 7	Planalto Monserrat	16,54
7	112	Rua Dr. Cândido Almeida Athayde	Planalto Monserrat	16,54
7	112	Rua 6	Planalto Monserrat	16,54
7	112	Rua 14	Planalto Monserrat	16,54
7	112	Rua 8	Planalto Monserrat	16,54
7	113	Rua 14	Planalto Monserrat	16,54
7	113	Rua 6	Planalto Monserrat	16,54
7	113	Rua Antônio Alvares F de Veras	Planalto Monserrat	16,54
7	113	Rua 8	Planalto Monserrat	16,54
7	114	Rua Antônio Alvares F de Veras	Planalto Monserrat	16,54
7	114	Rua 6	Planalto Monserrat	16,54
7	114	Rua Cel. Bernardo Carvalho de Aguiar	Planalto Monserrat	16,54
7	114	Rua 7	Planalto Monserrat	16,54
7	115	Rua Cel. Bernardo Carvalho de Aguiar	Planalto Monserrat	16,54
7	115	Rua 6	Planalto Monserrat	16,54
7	115	Rua Epaminodas Demétrio C. Branco	Planalto Monserrat	16,54
7	115	Rua 7	Planalto Monserrat	16,54
7	116	Rua Epaminodas Demétrio C. Branco	Planalto Monserrat	16,54
7	116	Rua 6	Planalto Monserrat	16,54
7	116	Rua 30	Planalto Monserrat	16,54
7	116	Rua 7	Planalto Monserrat	16,54
7	117	Rua 30	Planalto Monserrat	16,54
7	117	Rua 6	Planalto Monserrat	16,54
7	117	Rua projetada 215	Planalto Monserrat	16,54
7	117	Rua 7	Planalto Monserrat	16,54
7	118	Rua José Lopes da Cruz	Planalto Monserrat	20,87
7	118	Rua 7	Planalto Monserrat	20,87
7	118	Rua Olinda Bernardo Sena	Planalto Monserrat	20,87
7	118	Rua 8	Planalto Monserrat	20,87
7	119	Rua Olinda Bernardo Sena	Planalto Monserrat	20,87
7	119	Rua 7	Planalto Monserrat	20,87
7	119	Rua Domingos Dias da Silva	Planalto Monserrat	20,87
7	119	Rua 8	Planalto Monserrat	20,87
7	120	Rua Domingos Dias da Silva	Planalto Monserrat	20,87
7	120	Rua 7	Planalto Monserrat	20,87
7	120	Rua João Paulo Diniz	Planalto Monserrat	20,87
7	120	Rua 8	Planalto Monserrat	20,87
7	121	Rua João Paulo Diniz	Planalto Monserrat	20,87
7	121	Rua 7	Planalto Monserrat	20,87
7	121	Rua Olavo Ivanhoe de B Bacellar	Planalto Monserrat	20,87
7	121	Rua 8	Planalto Monserrat	20,87
7	122	Rua Olavo Ivanhoe de B Bacellar	Planalto Monserrat	20,87
7	122	Rua 7	Planalto Monserrat	20,87
7	122	Rua Maria Mercedes Pontes Veras	Planalto Monserrat	20,87
7	122	Rua 8	Planalto Monserrat	20,87
7	123	Rua Maria Mercedes Pontes Veras	Planalto Monserrat	16,54
7	123	Rua 7	Planalto Monserrat	16,54
7	123	Rua Dr. Cândido Almeida Athayde	Planalto Monserrat	16,54
7	123	Rua 8	Planalto Monserrat	16,54
7	124	Rua Antônio Alvares F de Veras	Planalto Monserrat	16,54
7	124	Rua 7	Planalto Monserrat	16,54
7	124	Rua Cel. Bernardo Carvalho de Aguiar	Planalto Monserrat	16,54
7	124	Rua 8	Planalto Monserrat	16,54
7	125	Rua Cel. Bernardo Carvalho de Aguiar	Planalto Monserrat	16,54
7	125	Rua 30	Planalto Monserrat	16,54
7	125	Rua 8	Planalto Monserrat	16,54
7	125	Rua 30	Planalto Monserrat	16,54
7	126	Rua 7	Planalto Monserrat	16,54
7	126	Rua projetada 215	Planalto Monserrat	16,54
7	126	Rua 8	Planalto Monserrat	16,54
7	127	Rua São Benedito	Planalto Monserrat	17,32
7	127	Rua Cel. Manoel Antonio da Silva Henrique	Planalto Monserrat	17,32
7	127	Rua Santo Agostinho	Planalto Monserrat	17,32
7	127	Rua Itauna	Planalto Monserrat	17,32
7	128	Rua Santo Agostinho	Planalto Monserrat	17,32
7	128	Rua Cel. Manoel Antonio da Silva Henrique	Planalto Monserrat	17,32
7	128	Rua Padre Matias	Planalto Monserrat	17,32
7	128	Rua Itauna	Planalto Monserrat	17,32
7	129	Rua Padre Matias	Planalto Monserrat	17,32
7	129	Rua Cel. Manoel Antonio da Silva Henrique	Planalto Monserrat	17,32
7	129	Rua Santa Edwiges	Planalto Monserrat	17,32
7	129	Rua Itauna	Planalto Monserrat	17,32
7	130	Rua Santa Edwiges	Planalto Monserrat	11,81
7	130	Rua Cel. Manoel Antonio da Silva Henrique	Planalto Monserrat	11,81
7	130	Rua Projetada 201 Frei Higinio	Planalto Monserrat	11,81
7	130	Rua Itauna	Planalto Monserrat	11,81
7	131	Rua Projetada 201 Frei Higinio	Planalto Monserrat	11,81
7	131	Rua Cel. Manoel Antonio da Silva Henrique	Planalto Monserrat	11,81
7	131	Rua Livio Fortes dos Santos	Planalto Monserrat	11,81
7	131	Rua Itauna	Planalto Monserrat	11,81
7	132	Rua Livio Fortes dos Santos	Planalto Monserrat	11,81
7	132	Rua Cel. Manoel Antonio da Silva Henrique	Planalto Monserrat	11,81
7	132	Rua João Gomes do Reggo Barros	Planalto Monserrat	11,81
7	132	Rua Itauna	Planalto Monserrat	11,81
7	133	Rua João Gomes do Reggo Barros	Planalto Monserrat	11,81

Cont. TABELA X - VALORES UNITÁRIOS NAS FACES DE QUADRA DO SETOR 7

SETOR	QUADRA	LOGRADOURO	BAIRRO	VALOR (EM UFMP)
7	133	Rua Cel. Manoel Antonio da Silva Henrique	Planalto Monserrat	11,81
7	133	Rua José Lopes da Cruz	Planalto Monserrat	11,81
7	133	Rua Itauna	Planalto Monserrat	11,81
7	134	Rua José Lopes da Cruz	Planalto Monserrat	20,87
7	134	Rua 8	Planalto Monserrat	20,87
7	134	Rua Olinda Bernardo Sena	Planalto Monserrat	20,87
7	134	Rua 35	Planalto Monserrat	20,87
7	135	Rua Olinda Bernardo Sena	Planalto Monserrat	20,87
7	135	Rua 8	Planalto Monserrat	20,87
7	135	Rua Domingos Dias da Silva	Planalto Monserrat	20,87
7	135	Rua 35	Planalto Monserrat	20,87
7	136	Rua Domingos Dias da Silva	Planalto Monserrat	20,87
7	136	Rua 8	Planalto Monserrat	20,87
7	136	Rua João Paulo Diniz	Planalto Monserrat	20,87
7	136	Rua 35	Planalto Monserrat	20,87
7	137	Rua João Paulo Diniz	Planalto Monserrat	20,87
7	137	Rua 8	Planalto Monserrat	20,87
7	137	Rua Olavo Ivanhoe de B Bacellar	Planalto Monserrat	20,87
7	137	Rua 35	Planalto Monserrat	20,87
7	138	Rua Olavo Ivanhoe de B Bacellar	Planalto Monserrat	10,63
7	138	Rua 8	Planalto Monserrat	10,63
7	138	Rua 10	Planalto Monserrat	10,63
7	138	Rua Itauna	Planalto Monserrat	10,63
7	139	Rua 10	Planalto Monserrat	10,63
7	139	Rua 8	Planalto Monserrat	10,63
7	139	Rua Maria Mercedes Pontes Veras	Planalto Monserrat	10,63
7	139	Rua Itauna	Planalto Monserrat	10,63
7	140	Rua Maria Mercedes Pontes Veras	Planalto Monserrat	10,63
7	140	Rua 8	Planalto Monserrat	10,63
7	140	Rua 12	Planalto Monserrat	10,63
7	140	Rua Itauna	Planalto Monserrat	10,63
7	141	Rua 12	Planalto Monserrat	10,63
7	141	Rua 8	Planalto Monserrat	10,63
7	141	Rua Dr. Cândido Almeida Athayde	Planalto Monserrat	10,63
7	141	Rua Itauna	Planalto Monserrat	10,63
7	142	Rua Dr. Cândido Almeida Athayde	Planalto Monserrat	10,63
7	142	Rua 8	Planalto Monserrat	10,63
7	142	Rua 14	Planalto Monserrat	10,63
7	142	Rua Itauna	Planalto Monserrat	10,63
7	143	Rua 14	Planalto Monserrat	10,63
7	143	Rua 8	Planalto Monserrat	10,63
7	143	Rua Antônio Alvares F de Veras	Planalto Monserrat	10,63
7	143	Rua Itauna	Planalto Monserrat	10,63
7	144	Rua Antônio Alvares F de Veras	Planalto Monserrat	16,54
7	144	Rua 8	Planalto Monserrat	16,54
7	144	Rua 15	Planalto Monserrat	16,54
7	144	Rua Itauna	Planalto Monserrat	16,54
7	145	Rua 15	Planalto Monserrat	16,54
7	145	Rua 8	Planalto Monserrat	16,54
7	145	Rua Cel. Bernardo Carvalho de Aguiar	Planalto Monserrat	16,54
7	145	Rua 30	Planalto Monserrat	16,54
7	146	Rua Cel. Bernardo Carvalho de Aguiar	Planalto Monserrat	16,54
7	146	Rua 8	Planalto Monserrat	16,54
7	146	Rua 30	Planalto Monserrat	16,54
7	147	Rua Cel. Bernardo Carvalho de Aguiar	Planalto Monserrat	16,54
7	147	Rua Itauna	Planalto Monserrat	16,54
7	148	Rua Cel. Bernardo Carvalho de Aguiar	Planalto Monserrat	16,54
7	148	Rua 30	Planalto Monserrat	16,54
7	148	Rua 17	Planalto Monserrat	16,54
7	148	Rua Itauna	Planalto Monserrat	16,54
7	149	Rua 17	Planalto Monserrat	16,54
7	149	Rua 30	Planalto Monserrat	16,54
7	149	Rua Epaminodas Demétrio C. Branco	Planalto Monserrat	16,54
7	149	Rua Itauna	Planalto Monserrat	16,54
7	150	Rua Epaminodas Demétrio C. Branco	Planalto Monserrat	16,54
7	150	Rua 8	Planalto Monserrat	16,54
7	150	Rua José Pinheiros	Planalto Monserrat	16,54
7	150	Rua 36	Planalto Monserrat	16,54
7	151	Rua Epaminodas Demétrio C. Branco	Planalto Monserrat	16,54
7	151	Rua 36	Planalto Monserrat	16,54
7	151	Rua José Pinheiros	Planalto Monserrat	16,54
7	151	Rua Itauna	Planalto Monserrat	16,54
7	152	Rua José Pinheiros	Planalto Monserrat	16,54
7	152	Rua 8	Planalto Monserrat	16,54
7	152	Rua Projetada 215	Planalto Monserrat	16,54
7	152	Rua Itauna	Planalto Monserrat	16,54
7	153	Rua José Lopes da Cruz	Planalto Monserrat	20,87
7	153	Rua 35	Planalto Monserrat	20,87
7	153	Rua Olinda Bernardo Sena	Planalto Monserrat	20,87
7	153	Rua Itauna	Planalto Monserrat	20,87
7	154	Rua Olinda Bernardo Sena	Planalto Monserrat	20,87
7	154	Rua 35	Planalto Monserrat	20,87
7	154	Rua Domingos Dias da Silva	Planalto Monserrat	20,87
7	154	Rua Itauna	Planalto Monserrat	20,87
7	155	Rua Domingos Dias da Silva	Planalto Monserrat	20,87
7	155	Rua 35	Planalto Monserrat	20,87
7	155	Rua João Paulo Diniz	Planalto Monserrat	20,87
7	155	Rua Itauna	Planalto Monserrat	20,87
7	156	Rua João Paulo Diniz	Planalto Monserrat	20,87
7	156	Rua 35	Planalto Monserrat	20,87
7	156	Rua Olavo Ivanhoe de B Bacellar	Planalto Monserrat	20,87
7	156	Rua Itauna	Planalto Monserrat	20,87
7	157	Rua São Benedito	Planalto Monserrat	17,32
7	157	Rua Itauna	Planalto Monserrat	17,32
7	157	Rua Santo Agostinho	Planalto Monserrat	17,32
7	157	Rua Anhanguera	Planalto Monserrat	17,32
7	158	Rua Santo Agostinho	Planalto Monserrat	17,32
7	158	Rua Itauna	Planalto Monserrat	17,32
7	158	Rua Projetada 201 Frei Higinio	Planalto Monserrat	17,32
7	158	Avenida Dr. João Silva Filho	Planalto Monserrat	17,32
7	159	Rua Projetada 201 Frei Higinio	Planalto Monserrat	11,81
7	159	Rua Itauna	Planalto Monserrat	11,81
7	159	Rua Livio Fortes dos Santos	Planalto Monserrat	11,81
7	159	Rua Anhanguera	Planalto Monserrat	11,81
7	160	Rua Livio Fortes dos Santos	Planalto Monserrat	11,81
7	160	Rua Itauna	Planalto Monserrat	11,81
7	160	Rua João Gomes do Reggo Barros	Planalto Monserrat	11,81
7	160	Rua Anhanguera	Planalto Monserrat	11,81
7	161	Rua João Gomes do Reggo Barros	Planalto Monserrat	11,81
7	161	Rua Itauna	Planalto Monserrat	11,81
7	161	Rua José Lopes da Cruz	Planalto Monserrat	11,81
7	161	Rua Anhanguera	Planalto Monserrat	11,81
7	162	Rua José Lopes da Cruz	Planalto Monserrat	11,81

## Anexos da Lei Complementar nº 058, de 30 de setembro de 2014

Cont. TABELA X - VALORES UNITÁRIOS NAS FACES DE QUADRA DO SETOR 7

SETOR	QUADRA	LOGRADOURO	BAIRRO	VALOR (EM UFMP)
7	162	Rua Itauna	Planalto Monserrat	11,81
7	162	Rua Olinda Bernardo Sena	Planalto Monserrat	11,81
7	162	Rua Anhanguera	Planalto Monserrat	11,81
7	163	Rua Olinda Bernardo Sena	Planalto Monserrat	11,81
7	163	Rua Itauna	Planalto Monserrat	11,81
7	163	Rua Domingos Dias da Silva	Planalto Monserrat	11,81
7	163	Rua Anhanguera	Planalto Monserrat	11,81
7	164	Rua Domingos Dias da Silva	Planalto Monserrat	11,81
7	164	Rua Itauna	Planalto Monserrat	11,81
7	164	Rua João Paulo Diniz	Planalto Monserrat	11,81
7	164	Rua Anhanguera	Planalto Monserrat	11,81
7	165	Rua João Paulo Diniz	Planalto Monserrat	10,63
7	165	Rua Itauna	Planalto Monserrat	10,63
7	165	Rua 9	Planalto Monserrat	10,63
7	165	Rua Anhanguera	Planalto Monserrat	10,63
7	166	Rua 9	Planalto Monserrat	10,63
7	166	Rua Itauna	Planalto Monserrat	10,63
7	166	Rua Olavo Ivanhoe de B Bacellar	Planalto Monserrat	10,63
7	166	Rua Anhanguera	Planalto Monserrat	10,63
7	167	Rua Olavo Ivanhoe de B Bacellar	Planalto Monserrat	10,63
7	167	Rua Itauna	Planalto Monserrat	10,63
7	167	Rua 10	Planalto Monserrat	10,63
7	167	Rua Anhanguera	Planalto Monserrat	10,63
7	168	Rua 10	Planalto Monserrat	10,63
7	168	Rua Itauna	Planalto Monserrat	10,63
7	168	Rua Maria Mercedes Pontes Veras	Planalto Monserrat	10,63
7	168	Rua Anhanguera	Planalto Monserrat	10,63
7	169	Rua Maria Mercedes Pontes Veras	Planalto Monserrat	10,63
7	169	Rua Itauna	Planalto Monserrat	10,63
7	169	Rua 12	Planalto Monserrat	10,63
7	169	Rua Anhanguera	Planalto Monserrat	10,63
7	170	Rua 12	Planalto Monserrat	10,63
7	170	Rua Itauna	Planalto Monserrat	10,63
7	170	Rua Dr. Cândido Almeida Athayde	Planalto Monserrat	10,63
7	170	Rua Anhanguera	Planalto Monserrat	10,63
7	171	Rua Dr. Cândido Almeida Athayde	Planalto Monserrat	10,63
7	171	Rua Itauna	Planalto Monserrat	10,63
7	171	Rua 14	Planalto Monserrat	10,63
7	171	Rua Anhanguera	Planalto Monserrat	10,63
7	172	Rua 14	Planalto Monserrat	10,63
7	172	Rua Itauna	Planalto Monserrat	10,63
7	172	Rua anto	Planalto Monserrat	10,63
7	172	Rua 30	Planalto Monserrat	10,63
7	173	Rua 30	Planalto Monserrat	16,54
7	173	Rua Antônio Alves F de Veras	Planalto Monserrat	16,54
7	173	Rua Anhanguera	Planalto Monserrat	16,54
7	174	Rua Antônio Alves F de Veras	Planalto Monserrat	16,54
7	174	Rua Itauna	Planalto Monserrat	16,54
7	174	Rua 15	Planalto Monserrat	16,54
7	174	Rua Anhanguera	Planalto Monserrat	16,54
7	175	Rua 15	Planalto Monserrat	16,54
7	175	Rua Itauna	Planalto Monserrat	16,54
7	175	Rua Cel. Bernardo Carvalho de Aguiar	Planalto Monserrat	16,54
7	175	Rua Anhanguera	Planalto Monserrat	16,54
7	176	Rua Cel. Bernardo Carvalho de Aguiar	Planalto Monserrat	16,54
7	176	Rua Itauna	Planalto Monserrat	16,54
7	176	Rua Epaminodas Demétrio C. Branco	Planalto Monserrat	16,54
7	176	Rua Anhanguera	Planalto Monserrat	16,54
7	177	Rua Epaminodas Demétrio C. Branco	Planalto Monserrat	16,54
7	177	Rua Itauna	Planalto Monserrat	16,54
7	177	Rua José Pinheiros	Planalto Monserrat	16,54
7	177	Rua Anhanguera	Planalto Monserrat	16,54
7	178	Rua José Pinheiros	Planalto Monserrat	16,54
7	178	Rua Itauna	Planalto Monserrat	16,54
7	178	Rua Projetada 215	Planalto Monserrat	16,54
7	178	Rua Anhanguera	Planalto Monserrat	16,54
7	179	Rua São Benedito	Planalto Monserrat	17,32
7	179	Rua Anhanguera	Planalto Monserrat	17,32
7	179	Rua Santo Agostinho	Planalto Monserrat	17,32
7	179	Avenida Dr. João Silva Filho	Planalto Monserrat	17,32
7	180	Rua Projetada 201 Frei Higinio	Planalto Monserrat	11,81
7	180	Rua Anhanguera	Planalto Monserrat	11,81
7	180	Rua Livio Fortes dos Santos	Planalto Monserrat	11,81
7	180	Avenida Dr. João Silva Filho	Planalto Monserrat	11,81
7	181	Rua Livio Fortes dos Santos	Planalto Monserrat	11,81
7	181	Rua Anhanguera	Planalto Monserrat	11,81
7	181	Rua João Gomes do Reggo Barros	Planalto Monserrat	11,81
7	181	Avenida Dr. João Silva Filho	Planalto Monserrat	11,81
7	182	Rua João Gomes do Reggo Barros	Planalto Monserrat	11,81
7	182	Rua Anhanguera	Planalto Monserrat	11,81
7	182	Rua José Lopes da Cruz	Planalto Monserrat	11,81
7	182	Avenida Dr. João Silva Filho	Planalto Monserrat	11,81
7	183	Rua José Lopes da Cruz	Planalto Monserrat	11,81
7	183	Rua Anhanguera	Planalto Monserrat	11,81
7	183	Rua Olinda Bernardo Sena	Planalto Monserrat	11,81
7	183	Avenida Dr. João Silva Filho	Planalto Monserrat	11,81
7	184	Rua Olinda Bernardo Sena	Planalto Monserrat	11,81
7	184	Rua Anhanguera	Planalto Monserrat	11,81
7	184	Rua Domingos Dias da Silva	Planalto Monserrat	11,81
7	184	Avenida Dr. João Silva Filho	Planalto Monserrat	11,81
7	185	Rua Domingos Dias da Silva	Planalto Monserrat	11,81
7	185	Rua Anhanguera	Planalto Monserrat	11,81
7	185	Rua João Paulo Diniz	Planalto Monserrat	11,81
7	185	Avenida Dr. João Silva Filho	Planalto Monserrat	11,81
7	186	Rua João Paulo Diniz	Planalto Monserrat	20,87
7	186	Rua Anhanguera	Planalto Monserrat	20,87
7	186	Rua 9	Planalto Monserrat	20,87
7	186	Avenida Dr. João Silva Filho	Planalto Monserrat	20,87
7	187	Rua 9	Planalto Monserrat	20,87
7	187	Rua Anhanguera	Planalto Monserrat	20,87
7	187	Rua Olavo Ivanhoe de B Bacellar	Planalto Monserrat	20,87
7	187	Avenida Dr. João Silva Filho	Planalto Monserrat	20,87
7	188	Rua Olavo Ivanhoe de B Bacellar	Planalto Monserrat	10,63
7	188	Rua Anhanguera	Planalto Monserrat	10,63
7	188	Rua 10	Planalto Monserrat	10,63
7	188	Avenida Dr. João Silva Filho	Planalto Monserrat	10,63
7	189	Rua 10	Planalto Monserrat	10,63
7	189	Rua Anhanguera	Planalto Monserrat	10,63
7	189	Rua Maria Mercedes Pontes Veras	Planalto Monserrat	10,63
7	189	Avenida Dr. João Silva Filho	Planalto Monserrat	10,63
7	190	Rua Maria Mercedes Pontes Veras	Planalto Monserrat	10,63
7	190	Rua Anhanguera	Planalto Monserrat	10,63
7	190	Rua 12	Planalto Monserrat	10,63
7	190	Rua 30	Planalto Monserrat	10,63
7	191	Rua 12	Planalto Monserrat	10,63
7	191	Rua Anhanguera	Planalto Monserrat	10,63
7	191	Rua Dr. Cândido Almeida Athayde	Planalto Monserrat	10,63

Cont. TABELA X - VALORES UNITÁRIOS NAS FACES DE QUADRA DO SETOR 7

SETOR	QUADRA	LOGRADOURO	BAIRRO	VALOR (EM UFMP)
7	191	Rua 30	Planalto Monserrat	10,63
7	192	Rua Dr. Cândido Almeida Athayde	Planalto Monserrat	10,63
7	192	Rua Anhanguera	Planalto Monserrat	10,63
7	192	Rua 30	Planalto Monserrat	10,63
7	193	Rua 30	Planalto Monserrat	10,63
7	193	Rua Dr. Cândido Almeida Athayde	Planalto Monserrat	10,63
7	193	Avenida Dr. João Silva Filho	Planalto Monserrat	10,63
7	194	Rua Dr. Cândido Almeida Athayde	Planalto Monserrat	10,63
7	194	Rua 30	Planalto Monserrat	10,63
7	194	Rua Anhanguera	Planalto Monserrat	10,63
7	194	Rua Antônio Alves F de Veras	Planalto Monserrat	10,63
7	194	Avenida Dr. João Silva Filho	Planalto Monserrat	10,63
7	195	Rua Antônio Alves F de Veras	Planalto Monserrat	16,54
7	195	Rua Anhanguera	Planalto Monserrat	16,54
7	195	Rua 15	Planalto Monserrat	16,54
7	195	Avenida Dr. João Silva Filho	Planalto Monserrat	16,54
7	196	Rua 15	Planalto Monserrat	16,54
7	196	Rua Anhanguera	Planalto Monserrat	16,54
7	196	Rua Cel. Bernardo Carvalho de Aguiar	Planalto Monserrat	16,54
7	196	Avenida Dr. João Silva Filho	Planalto Monserrat	16,54
7	197	Rua Cel. Bernardo Carvalho de Aguiar	Planalto Monserrat	16,54
7	197	Rua Anhanguera	Planalto Monserrat	16,54
7	197	Rua 16	Planalto Monserrat	16,54
7	197	Avenida Dr. João Silva Filho	Planalto Monserrat	16,54
7	198	Rua 16	Planalto Monserrat	16,54
7	198	Rua Anhanguera	Planalto Monserrat	16,54
7	198	Rua Epaminodas Demétrio C. Branco	Planalto Monserrat	16,54
7	198	Avenida Dr. João Silva Filho	Planalto Monserrat	16,54
7	199	Rua José Pinheiros	Planalto Monserrat	16,54
7	199	Rua Anhanguera	Planalto Monserrat	16,54
7	199	Rua Projetada 215	Planalto Monserrat	16,54
7	199	Avenida Dr. João Silva Filho	Planalto Monserrat	16,54
7	200	Rua Projetada 215	Planalto Monserrat	16,54
7	200	Rua Anhanguera	Planalto Monserrat	16,54
7	200	Rua Projetada 218	Planalto Monserrat	16,54
7	200	Avenida Dr. João Silva Filho	Planalto Monserrat	16,54
7	201	Rua Projetada 218	Planalto Monserrat	16,54
7	201	Rua Anhanguera	Planalto Monserrat	16,54
7	201	Rua 37	Planalto Monserrat	16,54
7	201	Avenida Dr. João Silva Filho	Planalto Monserrat	16,54
7	202	Rua 37	Planalto Monserrat	16,54
7	202	Rua Anhanguera	Planalto Monserrat	16,54
7	202	Rua 38	Planalto Monserrat	16,54
7	202	Avenida Dr. João Silva Filho	Planalto Monserrat	16,54
7	203	Rua São Benedito	Conselheiro Alberto Silva	13,39
7	203	Avenida Dr. João Silva Filho	Conselheiro Alberto Silva	13,39
7	203	Rua Santo Agostinho	Conselheiro Alberto Silva	13,39
7	203	Rua Osvaldo Cruz	Conselheiro Alberto Silva	13,39
7	204	Rua Santo Agostinho	Conselheiro Alberto Silva	13,39
7	204	Avenida Dr. João Silva Filho	Conselheiro Alberto Silva	13,39
7	204	Rua Dr. Carlos Mares Picanco	Conselheiro Alberto Silva	13,39
7	204	Rua Osvaldo Cruz	Conselheiro Alberto Silva	13,39
7	205	Rua Dr. Carlos Mares Picanco	Conselheiro Alberto Silva	13,39
7	205	Avenida Dr. João Silva Filho	Conselheiro Alberto Silva	13,39
7	205	Rua Projetada 200	Conselheiro Alberto Silva	13,39
7	205	Rua Osvaldo Cruz	Conselheiro Alberto Silva	13,39
7	206	Rua Projetada 200	Conselheiro Alberto Silva	13,39
7	206	Avenida Dr. João Silva Filho	Conselheiro Alberto Silva	13,39
7	206	Rua Projetada 201 Frei Higinio	Conselheiro Alberto Silva	13,39
7	206	Rua Osvaldo Cruz	Conselheiro Alberto Silva	13,39
7	207	Rua Projetada 201 Frei Higinio	Conselheiro Alberto Silva	11,81
7	207	Avenida Dr. João Silva Filho	Conselheiro Alberto Silva	11,81
7	207	Rua Livio Fortes dos Santos	Conselheiro Alberto Silva	11,81
7	207	Rua Osvaldo Cruz	Conselheiro Alberto Silva	11,81
7	208	Rua Livio Fortes dos Santos	Conselheiro Alberto Silva	11,81
7	208	Avenida Dr. João Silva Filho	Conselheiro Alberto Silva	11,81
7	208	Rua João Gomes do Reggo Barros	Conselheiro Alberto Silva	11,81
7	208	Rua Osvaldo Cruz	Conselheiro Alberto Silva	11,81
7	209	Rua João Gomes do Reggo Barros	Conselheiro Alberto Silva	11,81
7	209	Avenida Dr. João Silva Filho	Conselheiro Alberto Silva	11,81
7	209	Rua José Lopes da Cruz	Conselheiro Alberto Silva	11,81
7	209	Rua Osvaldo Cruz	Conselheiro Alberto Silva	11,81
7	210	Rua José Lopes da Cruz	Conselheiro Alberto Silva	11,81
7	210	Avenida Dr. João Silva Filho	Conselheiro Alberto Silva	11,81
7	210	Rua Olinda Bernardo Sena	Conselheiro Alberto Silva	11,81
7	210	Rua Osvaldo Cruz	Conselheiro Alberto Silva	11,81
7	211	Rua Olinda Bernardo Sena	Conselheiro Alberto Silva	10,63
7	211	Avenida Dr. João Silva Filho	Conselheiro Alberto Silva	10,63
7	211	Rua Domingos Dias da Silva	Conselheiro Alberto Silva	10,63
7	211	Rua Osvaldo Cruz	Conselheiro Alberto Silva	10,63
7	212	Rua Domingos Dias da Silva	Conselheiro Alberto Silva	10,63
7	212	Avenida Dr. João Silva Filho	Conselheiro Alberto Silva	10,63
7	212	Rua João Paulo Diniz	Conselheiro Alberto Silva	10,63
7	212	Rua Osvaldo Cruz	Conselheiro Alberto Silva	10,63
7	213	Rua João Paulo Diniz	Conselheiro Alberto Silva	10,63
7	213	Avenida Dr. João Silva Filho	Conselheiro Alberto Silva	10,63
7	213	Rua Olavo Ivanhoe de B Bacellar	Conselheiro Alberto Silva	10,63
7	213	Rua Osvaldo Cruz	Conselheiro Alberto Silva	10,63
7	214	Rua Olavo Ivanhoe de B Bacellar	Conselheiro Alberto Silva	10,63
7	214	Avenida Dr. João Silva Filho	Conselheiro Alberto Silva	10,63
7	214	Rua Maria Mercedes Pontes Veras	Conselheiro Alberto Silva	10,63
7	214	Rua Osvaldo Cruz	Conselheiro Alberto Silva	10,63
7	215	Rua Maria Mercedes Pontes Veras	Conselheiro Alberto Silva	9,45
7	215	Avenida Dr. João Silva Filho	Conselheiro Alberto Silva	9,45
7	215	Rua Dr. Cândido Almeida Athayde	Conselheiro Alberto Silva	9,45
7	215	Rua Osvaldo Cruz	Conselheiro Alberto Silva	9,45
7	216	Rua Dr. Cândido Almeida Athayde	Conselheiro Alberto Silva	9,45
7	216	Avenida Dr. João Silva Filho	Conselheiro Alberto Silva	9,45
7	216	Rua Antônio Alves F de Veras	Conselheiro Alberto Silva	9,45
7	216	Rua Osvaldo Cruz	Conselheiro Alberto Silva	9,45
7	217	Rua Antônio Alves F de Veras	Conselheiro Alberto Silva	9,45
7	217	Avenida Dr. João Silva Filho	Conselheiro Alberto Silva	9,45
7	217	Rua Cel. Bernardo Carvalho de Aguiar	Conselheiro Alberto Silva	9,45
7	217	Rua Osvaldo Cruz	Conselheiro Alberto Silva	9,45
7	218	Rua Cel. Bernardo Carvalho de Aguiar	Conselheiro Alberto Silva	9,45
7	218	Avenida Dr. João Silva Filho	Conselheiro Alberto Silva	9,45
7	218	Rua Epaminodas Demétrio C. Branco	Conselheiro Alberto Silva	9,45
7	218	Rua Osvaldo Cruz	Conselheiro Alberto Silva	9,45
7	219	Rua Epaminodas Demétrio C. Branco	Conselheiro Alberto Silva	9,45
7	219	Avenida Dr. João Silva Filho	Conselheiro Alberto Silva	9,45
7	219	Rua José Pinheiros	Conselheiro Alberto Silva	9,45
7	219	Rua Osvaldo Cruz	Conselheiro Alberto Silva	9,45
7	220	Rua José Pinheiros	Conselheiro Alberto Silva	8,27
7	220	Avenida Dr. João Silva Filho	Conselheiro Alberto Silva	8,27
7	220	Rua Projetada 215	Conselheiro Alberto Silva	8,27
7	220	Rua Osvaldo Cruz	Conselheiro Alberto Silva	8,27
7	221	Rua Projetada 215	Conselheiro Alberto Silva	8,27



## Anexos da Lei Complementar nº 058, de 30 de setembro de 2014

Cont. TABELA X - VALORES UNITÁRIOS NAS FACES DE QUADRA DO SETOR 7

SETOR	QUADRA	LOGRADOURO	BAIRRO	VALOR (EM UFMP)
7	279	Rua José Gomes de Araújo	Conselheiro Alberto Silva	9,45
7	280	Rua Cel. Bernardo Carvalho de Aguiar	Conselheiro Alberto Silva	9,45
7	280	Rua Maria das G Seixas Aquino	Conselheiro Alberto Silva	9,45
7	280	Rua Epaminodas Demétrio C. Branco	Conselheiro Alberto Silva	9,45
7	280	Rua José Gomes de Araújo	Conselheiro Alberto Silva	9,45
7	281	Rua Epaminodas Demétrio C. Branco	Conselheiro Alberto Silva	9,45
7	281	Rua Maria das G Seixas Aquino	Conselheiro Alberto Silva	9,45
7	281	Rua José Pinheiros	Conselheiro Alberto Silva	9,45
7	281	Rua José Gomes de Araújo	Conselheiro Alberto Silva	9,45
7	282	Rua José Pinheiros	Conselheiro Alberto Silva	8,27
7	282	Rua Maria das G Seixas Aquino	Conselheiro Alberto Silva	8,27
7	282	Rua Projetada 215	Conselheiro Alberto Silva	8,27
7	282	Rua José Gomes de Araújo	Conselheiro Alberto Silva	8,27
7	283	Rua Projetada 215	Conselheiro Alberto Silva	8,27
7	283	Rua Maria das G Seixas Aquino	Conselheiro Alberto Silva	8,27
7	283	Rua Projetada 218	Conselheiro Alberto Silva	8,27
7	283	Rua José Gomes de Araújo	Conselheiro Alberto Silva	8,27
7	284	Rua Projetada 218	Conselheiro Alberto Silva	8,27
7	284	Rua Maria das G Seixas Aquino	Conselheiro Alberto Silva	8,27
7	284	Rua 37	Conselheiro Alberto Silva	8,27
7	284	Rua José Gomes de Araújo	Conselheiro Alberto Silva	8,27
7	285	Rua José Antônio Carneiro	Dirceu Arcoverde	15,75
7	285	Rua 20	Dirceu Arcoverde	15,75
7	285	Rua 4	Dirceu Arcoverde	15,75
7	285	Rua 26	Dirceu Arcoverde	15,75
7	286	Rua José Antônio Carneiro	Dirceu Arcoverde	14,96
7	286	Rua 14	Dirceu Arcoverde	14,96
7	286	Rua 3	Dirceu Arcoverde	14,96
7	287	Rua José Antônio Carneiro	Dirceu Arcoverde	14,96
7	287	Rua 3	Dirceu Arcoverde	14,96
7	287	Ru 14	Dirceu Arcoverde	14,96
7	287	Rua 4	Dirceu Arcoverde	14,96
7	288	Rua José Antônio Carneiro	Dirceu Arcoverde	14,96
7	288	Rua 4	Dirceu Arcoverde	14,96
7	288	Rua 14	Dirceu Arcoverde	14,96
7	288	Rua 5	Dirceu Arcoverde	14,96
7	289	Rua 14	Dirceu Arcoverde	14,96
7	289	Rua 4	Dirceu Arcoverde	14,96
7	289	Rua 15	Dirceu Arcoverde	14,96
7	289	Rua 5	Dirceu Arcoverde	14,96
7	290	Rua 14	Dirceu Arcoverde	14,96
7	290	Rua 5	Dirceu Arcoverde	14,96
7	290	Rua 15	Dirceu Arcoverde	14,96
7	290	Rua 6	Dirceu Arcoverde	14,96
7	291	Rua José Antônio Carneiro	Dirceu Arcoverde	14,96
7	291	Rua 22	Dirceu Arcoverde	14,96
7	291	Rua 1	Dirceu Arcoverde	14,96
7	291	Avenida Dezenova de Outubro	Dirceu Arcoverde	14,96
7	292	Rua 22	Dirceu Arcoverde	14,96
7	292	Rua 1	Dirceu Arcoverde	14,96
7	292	Avenida Dezenova de Outubro	Dirceu Arcoverde	14,96
7	292	Rua 2	Dirceu Arcoverde	14,96
7	293	Avenida Dezenova de Outubro	Dirceu Arcoverde	13,39
7	293	Rua 13	Dirceu Arcoverde	13,39
7	293	Rua 2	Dirceu Arcoverde	13,39
7	294	Rua 23	Dirceu Arcoverde	13,39
7	294	Rua 13	Dirceu Arcoverde	13,39
7	294	Rua 24	Dirceu Arcoverde	13,39
7	294	Rua 2	Dirceu Arcoverde	13,39
7	295	Rua 13	Dirceu Arcoverde	13,39
7	295	Rua 24	Dirceu Arcoverde	13,39
7	295	Rua 2	Dirceu Arcoverde	13,39
7	296	Rua 22	Dirceu Arcoverde	14,96
7	296	Rua 2	Dirceu Arcoverde	14,96
7	296	Avenida Dezenova de Outubro	Dirceu Arcoverde	14,96
7	296	Rua 3	Dirceu Arcoverde	14,96
7	297	Avenida Dezenova de Outubro	Dirceu Arcoverde	13,39
7	297	Rua 2	Dirceu Arcoverde	13,39
7	297	Rua 23	Dirceu Arcoverde	13,39
7	297	Rua 3	Dirceu Arcoverde	13,39
7	298	Rua 23	Dirceu Arcoverde	13,39
7	298	Rua 2	Dirceu Arcoverde	13,39
7	298	Rua 24	Dirceu Arcoverde	13,39
7	298	Rua 3	Dirceu Arcoverde	13,39
7	299	Rua 24	Dirceu Arcoverde	13,39
7	299	Rua 2	Dirceu Arcoverde	13,39
7	299	Rua 25	Dirceu Arcoverde	13,39
7	299	Rua 3	Dirceu Arcoverde	13,39
7	300	Rua 25	Dirceu Arcoverde	13,39
7	300	Rua 13	Dirceu Arcoverde	13,39
7	300	Rua 3	Dirceu Arcoverde	13,39
7	301	Rua 22	Dirceu Arcoverde	14,96
7	301	Rua 3	Dirceu Arcoverde	14,96
7	301	Avenida Dezenova de Outubro	Dirceu Arcoverde	14,96
7	302	Rua 4	Dirceu Arcoverde	13,39
7	302	Avenida Dezenova de Outubro	Dirceu Arcoverde	13,39
7	302	Rua 3	Dirceu Arcoverde	13,39
7	302	Rua 23	Dirceu Arcoverde	13,39
7	302	Rua 4	Dirceu Arcoverde	13,39
7	303	Rua 23	Dirceu Arcoverde	13,39
7	303	Rua 3	Dirceu Arcoverde	13,39
7	303	Rua 24	Dirceu Arcoverde	13,39
7	303	Rua 4	Dirceu Arcoverde	13,39
7	304	Rua 24	Dirceu Arcoverde	13,39
7	304	Rua 3	Dirceu Arcoverde	13,39
7	304	Rua 25	Dirceu Arcoverde	13,39
7	304	Rua 4	Dirceu Arcoverde	13,39
7	305	Rua 25	Dirceu Arcoverde	13,39
7	305	Rua 3	Dirceu Arcoverde	13,39
7	305	Rua 13	Dirceu Arcoverde	13,39
7	305	Rua 4	Dirceu Arcoverde	13,39
7	306	Rua 22	Dirceu Arcoverde	14,96
7	306	Rua 4	Dirceu Arcoverde	14,96
7	306	Avenida Dezenova de Outubro	Dirceu Arcoverde	14,96
7	306	Rua 5	Dirceu Arcoverde	14,96
7	307	Avenida Dezenova de Outubro	Dirceu Arcoverde	13,39
7	307	Rua 4	Dirceu Arcoverde	13,39
7	307	Rua 23	Dirceu Arcoverde	13,39
7	307	Rua 5	Dirceu Arcoverde	13,39
7	308	Rua 23	Dirceu Arcoverde	13,39
7	308	Rua 4	Dirceu Arcoverde	13,39
7	308	Rua 24	Dirceu Arcoverde	13,39
7	308	Rua 5	Dirceu Arcoverde	13,39
7	309	Rua 24	Dirceu Arcoverde	13,39
7	309	Rua 4	Dirceu Arcoverde	13,39
7	309	Rua 25	Dirceu Arcoverde	13,39

Cont. TABELA X - VALORES UNITÁRIOS NAS FACES DE QUADRA DO SETOR 7

SETOR	QUADRA	LOGRADOURO	BAIRRO	VALOR (EM UFMP)
7	309	Rua 5	Dirceu Arcoverde	13,39
7	310	Rua 25	Dirceu Arcoverde	13,39
7	310	Rua 4	Dirceu Arcoverde	13,39
7	310	Rua 13	Dirceu Arcoverde	13,39
7	310	Rua 5	Dirceu Arcoverde	13,39
7	311	Rua 22	Dirceu Arcoverde	14,96
7	311	Rua 5	Dirceu Arcoverde	14,96
7	311	Avenida Dezenove de Outubro	Dirceu Arcoverde	14,96
7	311	Rua 6	Dirceu Arcoverde	14,96
7	312	Avenida Dezenove de Outubro	Dirceu Arcoverde	13,39
7	312	Rua 5	Dirceu Arcoverde	13,39
7	312	Rua 23	Dirceu Arcoverde	13,39
7	312	Rua 6	Dirceu Arcoverde	13,39
7	313	Rua 23	Dirceu Arcoverde	13,39
7	313	Rua 5	Dirceu Arcoverde	13,39
7	313	Rua 24	Dirceu Arcoverde	13,39
7	313	Rua 6	Dirceu Arcoverde	13,39
7	314	Rua 24	Dirceu Arcoverde	13,39
7	314	Rua 5	Dirceu Arcoverde	13,39
7	314	Rua 25	Dirceu Arcoverde	13,39
7	314	Rua 6	Dirceu Arcoverde	13,39
7	315	Rua 25	Dirceu Arcoverde	13,39
7	315	Rua 5	Dirceu Arcoverde	13,39
7	315	Rua 13	Dirceu Arcoverde	13,39
7	315	Rua 6	Dirceu Arcoverde	13,39
7	316	Rua 22	Dirceu Arcoverde	14,96
7	316	Rua 6	Dirceu Arcoverde	14,96
7	316	Avenida Dezenove de Outubro	Dirceu Arcoverde	14,96
7	316	Rua 7	Dirceu Arcoverde	14,96
7	317	Avenida Dezenove de Outubro	Dirceu Arcoverde	13,39
7	317	Rua 6	Dirceu Arcoverde	13,39
7	317	Rua 23	Dirceu Arcoverde	13,39
7	317	Rua 7	Dirceu Arcoverde	13,39
7	318	Rua 23	Dirceu Arcoverde	13,39
7	318	Rua 6	Dirceu Arcoverde	13,39
7	318	Rua 24	Dirceu Arcoverde	13,39
7	318	Rua 7	Dirceu Arcoverde	13,39
7	319	Rua 24	Dirceu Arcoverde	13,39
7	319	Rua 6	Dirceu Arcoverde	13,39
7	319	Rua 25	Dirceu Arcoverde	13,39
7	319	Rua 7	Dirceu Arcoverde	13,39
7	320	Rua 25	Dirceu Arcoverde	13,39
7	320	Rua 6	Dirceu Arcoverde	13,39
7	320	Rua 13	Dirceu Arcoverde	13,39
7	320	Rua 7	Dirceu Arcoverde	13,39
7	321	Rua 22	Dirceu Arcoverde	14,96
7	321	Rua 7	Dirceu Arcoverde	14,96
7	321	Avenida Dezenove de Outubro	Dirceu Arcoverde	14,96
7	322	Avenida Dezenove de Outubro	Dirceu Arcoverde	13,39
7	322	Rua 7	Dirceu Arcoverde	13,39
7	322	Rua 23	Dirceu Arcoverde	13,39
7	322	Rua 8	Dirceu Arcoverde	13,39
7	323	Rua 23	Dirceu Arcoverde	13,39
7	323	Rua 7	Dirceu Arcoverde	13,39
7	323	Rua 24	Dirceu Arcoverde	13,39
7	323	Rua 8	Dirceu Arcoverde	13,39
7	324	Rua 24	Dirceu Arcoverde	13,39
7	324	Rua 7	Dirceu Arcoverde	13,39
7	324	Rua 25	Dirceu Arcoverde	13,39
7	324	Rua 8	Dirceu Arcoverde	13,39
7	325	Rua 25	Dirceu Arcoverde	13,39
7	325	Rua 7	Dirceu Arcoverde	13,39
7	325	Rua 13	Dirceu Arcoverde	13,39
7	326	Rua 22	Dirceu Arcoverde	14,96
7	326	Rua 8	Dirceu Arcoverde	14,96
7	326	Avenida Dezenove de Outubro	Dirceu Arcoverde	14,96
7	326	Rua 9	Dirceu Arcoverde	14,96
7	327	Avenida Dezenove de Outubro	Dirceu Arcoverde	13,39
7	327	Rua 8	Dirceu Arcoverde	13,39
7	327	Rua 23	Dirceu Arcoverde	13,39
7	327	Rua 9	Dirceu Arcoverde	13,39
7	328	Rua 23	Dirceu Arcoverde	13,39
7	328	Rua 8	Dirceu Arcoverde	13,39
7	328	Rua 24	Dirceu Arcoverde	13,39
7	328	Rua 9	Dirceu Arcoverde	13,39
7	329	Rua 24	Dirceu Arcoverde	13,39
7	329	Rua 8	Dirceu Arcoverde	13,39
7	329	Rua 13	Dirceu Arcoverde	13,39
7	329	Rua 9	Dirceu Arcoverde	13,39
7	330	Rua 22	Dirceu Arcoverde	14,96
7	330	Rua 9	Dirceu Arcoverde	14,96
7	330	Avenida Dezenove de Outubro	Dirceu Arcoverde	14,96
7	330	Rua 10	Dirceu Arcoverde	14,96
7	331	Avenida Dezenove de Outubro	Dirceu Arcoverde	13,39
7	331	Rua 9	Dirceu Arcoverde	13,39
7	331	Rua 23	Dirceu Arcoverde	13,39
7	331	Rua 10	Dirceu Arcoverde	13,39
7	332	Rua 23	Dirceu Arcoverde	13,39
7	332	Rua 9	Dirceu Arcoverde	13,39
7	332	Rua 24	Dirceu Arcoverde	13,39
7	332	Rua 10	Dirceu Arcoverde	13,39
7	333	Rua 24	Dirceu Arcoverde	13,39
7	333	Rua 9	Dirceu Arcoverde	13,39
7	333	Rua 13	Dirceu Arcoverde	13,39
7	333	Rua 10	Dirceu Arcoverde	13,39
7	334	Rua 22	Dirceu Arcoverde	14,96
7	334	Rua 10	Dirceu Arcoverde	14,96
7	334	Avenida Dezenove de Outubro	Dirceu Arcoverde	14,96
7	334	Rua 11	Dirceu Arcoverde	14,96
7	335	Avenida Dezenove de Outubro	Dirceu Arcoverde	13,39
7	335	Rua 10	Dirceu Arcoverde	13,39
7	335	Rua 23	Dirceu Arcoverde	13,39
7	335	Rua 11	Dirceu Arcoverde	13,39
7	336	Rua 23	Dirceu Arcoverde	13,39
7	336	Rua 10	Dirceu Arcoverde	13,39
7	336	Rua 24	Dirceu Arcoverde	13,39
7	336	Rua 11	Dirceu Arcoverde	13,39
7	337	Rua 24	Dirceu Arcoverde	13,39
7	337	Rua 10	Dirceu Arcoverde	13,39
7	337	Rua 13	Dirceu Arcoverde	13,39
7	337	Rua 11	Dirceu Arcoverde	13,39
7	338	Rua 22	Dirceu Arcoverde	14,96
7	338	Rua 11	Dirceu Arcoverde	14,96
7	338	Avenida Dezenove de Outubro	Dirceu Arcoverde	14,96
7	338	Rua 12	Dirceu Arcoverde	14,96
7	339	Avenida Dezenove de Outubro	Dirceu Arcoverde	13,39



## Anexos da Lei Complementar nº 058, de 30 de setembro de 2014

Cont. TABELA X - VALORES UNITÁRIOS NAS FACES DE QUADRA DO SETOR 7

SETOR	QUADRA	LOGRADOURO	BAIRRO	VALOR (EM UFMP)
7	339	Rua 11	Dirceu Acoverde	13,39
7	339	Rua 23	Dirceu Acoverde	13,39
7	339	Rua 12	Dirceu Acoverde	13,39
7	340	Rua 23	Dirceu Acoverde	13,39
7	340	Rua 11	Dirceu Acoverde	13,39
7	340	Rua 24	Dirceu Acoverde	13,39
7	340	Rua 12	Dirceu Acoverde	13,39
7	341	Rua 24	Dirceu Acoverde	13,39
7	341	Rua 11	Dirceu Acoverde	13,39
7	341	Rua 13	Dirceu Acoverde	13,39
7	341	Rua 12	Dirceu Acoverde	13,39
7	342	Rua José Antônio Carneiro	Dirceu Acoverde	14,96
7	342	Rua 15	Dirceu Acoverde	14,96
7	342	Rua 8	Dirceu Acoverde	14,96
7	343	Rua José Antônio Carneiro	Dirceu Acoverde	14,96
7	343	Rua 8	Dirceu Acoverde	14,96
7	343	Rua 15	Dirceu Acoverde	14,96
7	343	Rua 9	Dirceu Acoverde	14,96
7	344	Rua 12	Dirceu Acoverde	14,96
7	344	Rua 9	Dirceu Acoverde	14,96
7	344	Rua 15	Dirceu Acoverde	14,96
7	344	Rua 10	Dirceu Acoverde	14,96
7	345	Rua 10	Dirceu Acoverde	14,96
7	345	Rua 15	Dirceu Acoverde	14,96
7	345	Rua 12	Dirceu Acoverde	14,96
7	346	Rua 15	Dirceu Acoverde	14,96
7	346	Rua 10	Dirceu Acoverde	14,96
7	346	Rua 16	Dirceu Acoverde	14,96
7	346	Rua 11	Dirceu Acoverde	14,96
7	347	Rua 16	Dirceu Acoverde	14,96
7	347	Rua 12	Dirceu Acoverde	14,96
7	348	Rua 11	Dirceu Acoverde	14,96
7	348	Rua 17	Dirceu Acoverde	14,96
7	348	Rua 12	Dirceu Acoverde	14,96
7	348	Rua 16	Dirceu Acoverde	14,96
7	349	Rua Marocas Bittencourt Lopes	Dirceu Acoverde	16,54
7	349	Rua 12	Dirceu Acoverde	16,54
7	349	Rua São Gabriel	Dirceu Acoverde	16,54
7	349	Rua Rad Raimundo Reis	Dirceu Acoverde	16,54
7	350	Rua São Gabriel	Dirceu Acoverde	16,54
7	350	Rua 12	Dirceu Acoverde	16,54
7	350	Rua Darci Mavigner	Dirceu Acoverde	16,54
7	350	Rua Proj 255	Dirceu Acoverde	16,54
7	351	Rua Rad Raimundo Reis	Dirceu Acoverde	16,54
7	351	Rua São Gabriel	Dirceu Acoverde	16,54
7	351	Rua Proj 255	Dirceu Acoverde	16,54
7	351	Rua Marocas Bittencourt Lopes	Dirceu Acoverde	16,54
7	352	Rua Marocas Bittencourt Lopes	Dirceu Acoverde	16,54
7	352	Rua Proj 255	Dirceu Acoverde	16,54
7	352	Rua São Gabriel	Dirceu Acoverde	16,54
7	352	Rua Proj 254	Dirceu Acoverde	16,54
7	353	Rua Marocas Bittencourt Lopes	Dirceu Acoverde	16,54
7	353	Rua proj 254	Dirceu Acoverde	16,54
7	353	Rua São Gabriel	Dirceu Acoverde	16,54
7	353	Rua Mons. Antônio Sampaio	Dirceu Acoverde	16,54
7	354	Rua São Gabriel	Dirceu Acoverde	16,54
7	354	Rua Proj 254	Dirceu Acoverde	16,54
7	354	Rua Proj 253	Dirceu Acoverde	16,54
7	354	Rua Mons. Antônio Sampaio	Dirceu Acoverde	16,54
7	355	Rua Proj 253	Dirceu Acoverde	16,54
7	355	Rua Proj 254	Dirceu Acoverde	16,54
7	355	Rua Proj 255	Dirceu Acoverde	16,54
7	355	Rua Darci Mavigner	Dirceu Acoverde	16,54
7	355	Rua Mons. Antônio Sampaio	Dirceu Acoverde	16,54
7	356	Rua 26	Dirceu Acoverde	12,99
7	356	Rua 29	Dirceu Acoverde	12,99
7	356	Rua 27	Dirceu Acoverde	12,99
7	356	Rua 30	Dirceu Acoverde	12,99
7	357	Rua 27	Dirceu Acoverde	12,99
7	357	Rua 29	Dirceu Acoverde	12,99
7	357	Rua 28	Dirceu Acoverde	12,99
7	357	Rua 30	Dirceu Acoverde	12,99
7	358	Rua 26	Dirceu Acoverde	12,99
7	358	Rua 30	Dirceu Acoverde	12,99
7	358	Rua 27	Dirceu Acoverde	12,99
7	358	Rua 31	Dirceu Acoverde	12,99
7	359	Rua 27	Dirceu Acoverde	12,99
7	359	Rua 30	Dirceu Acoverde	12,99
7	359	Rua 28	Dirceu Acoverde	12,99
7	359	Rua 31	Dirceu Acoverde	12,99
7	360	Rua 26	Dirceu Acoverde	12,99
7	360	Rua 31	Dirceu Acoverde	12,99
7	360	Rua 27	Dirceu Acoverde	12,99
7	360	Rua 32	Dirceu Acoverde	12,99
7	361	Rua 27	Dirceu Acoverde	12,99
7	361	Rua 31	Dirceu Acoverde	12,99
7	361	Rua 28	Dirceu Acoverde	12,99
7	361	Rua 32	Dirceu Acoverde	12,99
7	362	Rua 26	Dirceu Acoverde	12,99
7	362	Rua 32	Dirceu Acoverde	12,99
7	362	Rua 27	Dirceu Acoverde	12,99
7	362	Rua 33	Dirceu Acoverde	12,99
7	363	Rua 27	Dirceu Acoverde	12,99
7	363	Rua 32	Dirceu Acoverde	12,99
7	363	Rua 28	Dirceu Acoverde	12,99
7	363	Rua 33	Dirceu Acoverde	12,99
7	364	Rua 26	Dirceu Acoverde	12,99
7	364	Rua 33	Dirceu Acoverde	12,99
7	364	Rua 27	Dirceu Acoverde	12,99
7	364	Rua 34	Dirceu Acoverde	12,99
7	365	Rua 27	Dirceu Acoverde	12,99
7	365	Rua 33	Dirceu Acoverde	12,99
7	365	Rua 28	Dirceu Acoverde	12,99
7	365	Rua 34	Dirceu Acoverde	12,99
7	366	Rua 26	Dirceu Acoverde	12,99
7	366	Rua 34	Dirceu Acoverde	12,99
7	366	Rua 27	Dirceu Acoverde	12,99
7	366	Rua Mons. Antônio Sampaio	Dirceu Acoverde	12,99
7	367	Rua 27	Dirceu Acoverde	12,99
7	367	Rua 34	Dirceu Acoverde	12,99
7	367	Rua 28	Dirceu Acoverde	12,99
7	367	Rua Mons. Antônio Sampaio	Dirceu Acoverde	12,99
7	368	Rua 20	Dirceu Acoverde	14,96
7	368	Rua José Antônio Carneiro	Dirceu Acoverde	14,96
7	368	Rua 21	Dirceu Acoverde	14,96
7	368	Rua 1	Dirceu Acoverde	14,96

Cont. TABELA X - VALORES UNITÁRIOS NAS FACES DE QUADRA DO SETOR 7

SETOR	QUADRA	LOGRADOURO	BAIRRO	VALOR (EM UFMP)
7	369	Rua 21	Dirceu Acoverde	14,96
7	369	Rua José Antônio Carneiro	Dirceu Acoverde	14,96
7	369	Rua 22	Dirceu Acoverde	14,96
7	369	Rua 1	Dirceu Acoverde	14,96
7	370	Rua 20	Dirceu Acoverde	14,96
7	370	Rua José Antônio Carneiro	Dirceu Acoverde	14,96
7	370	Rua 21	Dirceu Acoverde	14,96
7	370	Rua 1	Dirceu Acoverde	14,96
7	371	Rua 21	Dirceu Acoverde	14,96
7	371	Rua José Antônio Carneiro	Dirceu Acoverde	14,96
7	371	Rua 22	Dirceu Acoverde	14,96
7	371	Rua 1	Dirceu Acoverde	14,96
7	372	Rua 26	Dirceu Acoverde	14,96
7	372	Rua 14	Dirceu Acoverde	14,96
7	372	Rua 15	Dirceu Acoverde	14,96
7	372	Rua 4	Dirceu Acoverde	14,96
7	373	Rua 20	Dirceu Acoverde	14,96
7	373	Rua 2	Dirceu Acoverde	14,96
7	373	Rua 21	Dirceu Acoverde	14,96
7	373	Rua 3	Dirceu Acoverde	14,96
7	374	Rua 21	Dirceu Acoverde	14,96
7	374	Rua 2	Dirceu Acoverde	14,96
7	374	Rua 22	Dirceu Acoverde	14,96
7	374	Rua 3	Dirceu Acoverde	14,96
7	375	Rua 20	Dirceu Acoverde	14,96
7	375	Rua 3	Dirceu Acoverde	14,96
7	375	Rua 21	Dirceu Acoverde	14,96
7	375	Rua 4	Dirceu Acoverde	14,96
7	376	Rua 21	Dirceu Acoverde	14,96
7	376	Rua 3	Dirceu Acoverde	14,96
7	376	Rua 22	Dirceu Acoverde	14,96
7	376	Rua 4	Dirceu Acoverde	14,96
7	377	Rua 15	Dirceu Acoverde	14,96
7	377	Rua 26	Dirceu Acoverde	14,96
7	377	Rua 5	Dirceu Acoverde	14,96
7	378	Rua 4	Dirceu Acoverde	14,96
7	378	Rua 20	Dirceu Acoverde	14,96
7	378	Rua 5	Dirceu Acoverde	14,96
7	379	Rua 20	Dirceu Acoverde	14,96
7	379	Rua 4	Dirceu Acoverde	14,96
7	379	Rua 21	Dirceu Acoverde	14,96
7	379	Rua 5	Dirceu Acoverde	14,96
7	380	Rua 21	Dirceu Acoverde	14,96
7	380	Rua 4	Dirceu Acoverde	14,96
7	380	Rua 22	Dirceu Acoverde	14,96
7	380	Rua 5	Dirceu Acoverde	14,96
7	381	Rua 5	Dirceu Acoverde	14,96
7	381	Rua 15	Dirceu Acoverde	14,96
7	381	Rua 6	Dirceu Acoverde	14,96
7	381	Rua 16	Dirceu Acoverde	14,96
7	382	Rua 5	Dirceu Acoverde	14,96
7	382	Rua 16	Dirceu Acoverde	14,96
7	382	Rua 6	Dirceu Acoverde	14,96
7	382	Rua 17	Dirceu Acoverde	14,96
7	383	Rua 5	Dirceu Acoverde	14,96
7	383	Rua 17	Dirceu Acoverde	14,96
7	383	Rua 6	Dirceu Acoverde	14,96
7	383	Rua 18	Dirceu Acoverde	14,96
7	384	Rua 5	Dirceu Acoverde	14,96
7	384	Rua 18	Dirceu Acoverde	14,96
7	384	Rua 6	Dirceu Acoverde	14,96
7	384	Rua 19	Dirceu Acoverde	14,96
7	385	Rua 5	Dirceu Acoverde	14,96
7	385	Rua 19	Dirceu Acoverde	14,96
7	385	Rua 6	Dirceu Acoverde	14,96
7	385	Rua 20	Dirceu Acoverde	14,96
7	386	Rua 5	Dirceu Acoverde	14,96
7	386	Rua 20	Dirceu Acoverde	14,96
7	386	Rua 6	Dirceu Acoverde	14,96
7	386	Rua 21	Dirceu Acoverde	14,96
7	387	Rua 5	Dirceu Acoverde	14,96
7	387	Rua 21	Dirceu Acoverde	14,96
7	387	Rua 6	Dirceu Acoverde	14,96
7	387	Rua 22	Dirceu Acoverde	14,96
7	388	Rua 6	Dirceu Acoverde	14,96
7	388	Rua 15	Dirceu Acoverde	14,96
7	388	Rua 7	Dirceu Acoverde	14,96
7	388	Rua 16	Dirceu Acoverde	14,96
7	389	Rua 6	Dirceu Acoverde	14,96
7	389	Rua 16	Dirceu Acoverde	14,96
7	389	Rua 7	Dirceu Acoverde	14,96
7	389	Rua 17	Dirceu Acoverde	14,96
7	390	Rua 6	Dirceu Acoverde	14,96
7	390	Rua 17	Dirceu Acoverde	14,96
7	390	Rua 7	Dirceu Acoverde	14,96
7	390	Rua 18	Dirceu Acoverde	14,96
7	391	Rua 6	Dirceu Acoverde	14,96
7	391	Rua 18	Dirceu Acoverde	14,96
7	391	Rua 7	Dirceu Acoverde	14,96
7	391	Rua 19	Dirceu Acoverde	14,96
7	392	Rua 6	Dirceu Acoverde	14,96
7	392	Rua 19	Dirceu Acoverde	14,96
7	392	Rua 7	Dirceu Acoverde	14,96
7	392	Rua 20	Dirceu Acoverde	14,96
7	393	Rua 6	Dirceu Acoverde	14,96
7	393	Rua 20	Dirceu Acoverde	14,96
7	393	Rua 7	Dirceu Acoverde	14,96
7	393	Rua 21	Dirceu Acoverde	14,96
7	394	Rua 6	Dirceu Acoverde	14,96
7	394	Rua 21	Dirceu Acoverde	14,96
7	394	Rua 7	Dirceu Acoverde	14,96
7	394	Rua 22	Dirceu Acoverde	14,96
7	395	Rua 7	Dirceu Acoverde	14,96
7	395	Rua 15	Dirceu Acoverde	14,96
7	395	Rua 8	Dirceu Acoverde	14,96
7	395	Rua 16	Dirceu Acoverde	14,96
7	396	Rua 7	Dirceu Acoverde	14,96
7	396	Rua 16	Dirceu Acoverde	14,96
7	396	Rua 8	Dirceu Acoverde	14,96
7	396	Rua 17	Dirceu Acoverde	14,96
7	397	Rua 7	Dirceu Acoverde	14,96
7	397	Rua 17	Dirceu Acoverde	14,96
7	397	Rua 8	Dirceu Acoverde	14,96
7	397	Rua 18	Dirceu Acoverde	14,96
7	398	Rua 7	Dirceu Acoverde	14,96
7	398	Rua 18	Dirceu Acoverde	14,96
7	398	Rua 8	Dirceu Acoverde	14,96

## Anexos da Lei Complementar nº 058, de 30 de setembro de 2014

Cont. TABELA X - VALORES UNITÁRIOS NAS FACES DE QUADRA DO SETOR 7

SETOR	QUADRA	LOGRADOURO	BAIRRO	VALOR (EM UFMP)
7	398	Rua 19	Dirceu Arcoverde	14,96
7	399	Rua 7	Dirceu Arcoverde	14,96
7	399	Rua 19	Dirceu Arcoverde	14,96
7	399	Rua 8	Dirceu Arcoverde	14,96
7	399	Rua 20	Dirceu Arcoverde	14,96
7	400	Rua 7	Dirceu Arcoverde	14,96
7	400	Rua 20	Dirceu Arcoverde	14,96
7	400	Rua 8	Dirceu Arcoverde	14,96
7	400	Rua 21	Dirceu Arcoverde	14,96
7	401	Rua 7	Dirceu Arcoverde	14,96
7	401	Rua 21	Dirceu Arcoverde	14,96
7	401	Rua 8	Dirceu Arcoverde	14,96
7	401	Rua 22	Dirceu Arcoverde	14,96
7	402	Rua 8	Dirceu Arcoverde	14,96
7	402	Rua 15	Dirceu Arcoverde	14,96
7	402	Rua 9	Dirceu Arcoverde	14,96
7	402	Rua 16	Dirceu Arcoverde	14,96
7	403	Rua 8	Dirceu Arcoverde	14,96
7	403	Rua 16	Dirceu Arcoverde	14,96
7	403	Rua 9	Dirceu Arcoverde	14,96
7	403	Rua 17	Dirceu Arcoverde	14,96
7	404	Rua 8	Dirceu Arcoverde	14,96
7	404	Rua 17	Dirceu Arcoverde	14,96
7	404	Rua 9	Dirceu Arcoverde	14,96
7	404	Rua 18	Dirceu Arcoverde	14,96
7	405	Rua 8	Dirceu Arcoverde	14,96
7	405	Rua 18	Dirceu Arcoverde	14,96
7	405	Rua 9	Dirceu Arcoverde	14,96
7	405	Rua 19	Dirceu Arcoverde	14,96
7	406	Rua 8	Dirceu Arcoverde	14,96
7	406	Rua 19	Dirceu Arcoverde	14,96
7	406	Rua 9	Dirceu Arcoverde	14,96
7	406	Rua 20	Dirceu Arcoverde	14,96
7	407	Rua 8	Dirceu Arcoverde	14,96
7	407	Rua 20	Dirceu Arcoverde	14,96
7	407	Rua 9	Dirceu Arcoverde	14,96
7	407	Rua 21	Dirceu Arcoverde	14,96
7	408	Rua 8	Dirceu Arcoverde	14,96
7	408	Rua 21	Dirceu Arcoverde	14,96
7	408	Rua 9	Dirceu Arcoverde	14,96
7	408	Rua 22	Dirceu Arcoverde	14,96
7	409	Rua 9	Dirceu Arcoverde	14,96
7	409	Rua 15	Dirceu Arcoverde	14,96
7	409	Rua 10	Dirceu Arcoverde	14,96
7	409	Rua 16	Dirceu Arcoverde	14,96
7	410	Rua 9	Dirceu Arcoverde	14,96
7	410	Rua 16	Dirceu Arcoverde	14,96
7	410	Rua 10	Dirceu Arcoverde	14,96
7	410	Rua 17	Dirceu Arcoverde	14,96
7	411	Rua 9	Dirceu Arcoverde	14,96
7	411	Rua 17	Dirceu Arcoverde	14,96
7	411	Rua 10	Dirceu Arcoverde	14,96
7	411	Rua 18	Dirceu Arcoverde	14,96
7	412	Rua 9	Dirceu Arcoverde	14,96
7	412	Rua 18	Dirceu Arcoverde	14,96
7	412	Rua 10	Dirceu Arcoverde	14,96
7	412	Rua 19	Dirceu Arcoverde	14,96
7	413	Rua 9	Dirceu Arcoverde	14,96
7	413	Rua 19	Dirceu Arcoverde	14,96
7	413	Rua 10	Dirceu Arcoverde	14,96
7	413	Rua 20	Dirceu Arcoverde	14,96
7	414	Rua 9	Dirceu Arcoverde	14,96
7	414	Rua 20	Dirceu Arcoverde	14,96
7	414	Rua 10	Dirceu Arcoverde	14,96
7	414	Rua 21	Dirceu Arcoverde	14,96
7	415	Rua 9	Dirceu Arcoverde	14,96
7	415	Rua 21	Dirceu Arcoverde	14,96
7	415	Rua 10	Dirceu Arcoverde	14,96
7	415	Rua 22	Dirceu Arcoverde	14,96
7	416	Rua 20	Dirceu Arcoverde	14,96
7	416	Rua 16	Dirceu Arcoverde	14,96
7	416	Rua 11	Dirceu Arcoverde	14,96
7	416	Rua 17	Dirceu Arcoverde	14,96
7	417	Rua 10	Dirceu Arcoverde	14,96
7	417	Rua 17	Dirceu Arcoverde	14,96
7	417	Rua 11	Dirceu Arcoverde	14,96
7	417	Rua 18	Dirceu Arcoverde	14,96
7	418	Rua 10	Dirceu Arcoverde	14,96
7	418	Rua 18	Dirceu Arcoverde	14,96
7	418	Rua 11	Dirceu Arcoverde	14,96
7	418	Rua 19	Dirceu Arcoverde	14,96
7	419	Rua 10	Dirceu Arcoverde	14,96
7	419	Rua 19	Dirceu Arcoverde	14,96
7	419	Rua 11	Dirceu Arcoverde	14,96
7	419	Rua 20	Dirceu Arcoverde	14,96
7	420	Rua 10	Dirceu Arcoverde	14,96
7	420	Rua 20	Dirceu Arcoverde	14,96
7	420	Rua 11	Dirceu Arcoverde	14,96
7	420	Rua 21	Dirceu Arcoverde	14,96
7	421	Rua 10	Dirceu Arcoverde	14,96
7	421	Rua 21	Dirceu Arcoverde	14,96
7	421	Rua 11	Dirceu Arcoverde	14,96
7	421	Rua 22	Dirceu Arcoverde	14,96
7	422	Rua 11	Dirceu Arcoverde	14,96
7	422	Rua 17	Dirceu Arcoverde	14,96
7	422	Rua 12	Dirceu Arcoverde	14,96
7	422	Rua 18	Dirceu Arcoverde	14,96
7	423	Rua 11	Dirceu Arcoverde	14,96
7	423	Rua 18	Dirceu Arcoverde	14,96
7	423	Rua 12	Dirceu Arcoverde	14,96
7	423	Rua 19	Dirceu Arcoverde	14,96
7	424	Rua 11	Dirceu Arcoverde	14,96
7	424	Rua 19	Dirceu Arcoverde	14,96
7	424	Rua 12	Dirceu Arcoverde	14,96
7	424	Rua 20	Dirceu Arcoverde	14,96
7	425	Rua 11	Dirceu Arcoverde	14,96
7	425	Rua 20	Dirceu Arcoverde	14,96
7	425	Rua 12	Dirceu Arcoverde	14,96
7	425	Rua 21	Dirceu Arcoverde	14,96
7	426	Rua 11	Dirceu Arcoverde	14,96
7	426	Rua 21	Dirceu Arcoverde	14,96
7	426	Rua 12	Dirceu Arcoverde	14,96
7	426	Rua 22	Dirceu Arcoverde	14,96

 PREFEITURA MUNICIPAL DE PARNAÍBA PLANTA GENÉRICA DE VALORES TABELA XI VALORES UNITÁRIOS NAS FACES DE QUADRA DO SETOR 8				
SETOR	QUADRA	LOGRADOURO	BAIRRO	VALOR (EM UFMP)
8	1	AVE MONS ANTONIO SAMPAIO	SEM DENOMINAÇÃO	14,57
8	1	RUA SÃO GABRIEL	SEM DENOMINAÇÃO	14,57
8	1	RUA PROJ. 259	SEM DENOMINAÇÃO	14,57
8	1	RUA PROJ. 263	SEM DENOMINAÇÃO	14,57
8	2	RUA SÃO GABRIEL	SEM DENOMINAÇÃO	14,57
8	2	RUA PROJ. 263	SEM DENOMINAÇÃO	14,57
8	2	RUA PROJ. 259	SEM DENOMINAÇÃO	14,57
8	2	RUA SEM DENOMINAÇÃO	SEM DENOMINAÇÃO	14,57
8	3	AVE MONS ANTONIO SAMPAIO	SEM DENOMINAÇÃO	14,57
8	3	RUA PROJ. 259	SEM DENOMINAÇÃO	14,57
8	3	RUA PROJ. 260	SEM DENOMINAÇÃO	14,57
8	3	RUA SEM DENOMINAÇÃO	SEM DENOMINAÇÃO	14,57
8	4	RUA SÃO GABRIEL	ALTO SANTA MARIA	14,57
8	4	RUA SÃO PEDRO - ALTO DE SANTA MARIA	ALTO SANTA MARIA	14,57
8	4	RUA SEM DENOMINAÇÃO	ALTO SANTA MARIA	14,57
8	4	RUA SEM DENOMINAÇÃO	ALTO SANTA MARIA	14,57
8	5	RUA SEM DENOMINAÇÃO	SEM DENOMINAÇÃO	14,57
8	5	RUA PROJ. 260	SEM DENOMINAÇÃO	14,57
8	5	RUA PROJ. 261	SEM DENOMINAÇÃO	14,57
8	5	RUA SEM DENOMINAÇÃO	SEM DENOMINAÇÃO	14,57
8	6	AVE MONS ANTONIO SAMPAIO	SEM DENOMINAÇÃO	14,57
8	6	RUA PROJ. 260	SEM DENOMINAÇÃO	14,57
8	6	RUA PROJ. 261	SEM DENOMINAÇÃO	14,57
8	6	RUA SEM DENOMINAÇÃO	SEM DENOMINAÇÃO	14,57
8	7	AVE MONS ANTONIO SAMPAIO	SEM DENOMINAÇÃO	12,99
8	7	RUA PROJ. 261	SEM DENOMINAÇÃO	12,99
8	7	RUA SEM DENOMINAÇÃO	SEM DENOMINAÇÃO	12,99
8	7	RUA SEM DENOMINAÇÃO	SEM DENOMINAÇÃO	12,99
8	8	AVE ARMANDO CAJUBA	ALTO SANTA MARIA	18,50
8	8	RUA SEM DENOMINAÇÃO	ALTO SANTA MARIA	12,99
8	8	RUA SEM DENOMINAÇÃO	ALTO SANTA MARIA	12,99
8	8	RUA SEM DENOMINAÇÃO	ALTO SANTA MARIA	12,99
8	9	AVE ARMANDO CAJUBA	ALTO SANTA MARIA	18,50
8	9	RUA RAIMUNDO VERAS FERREIRA	ALTO SANTA MARIA	18,50
8	9	RUA SEM DENOMINAÇÃO	ALTO SANTA MARIA	12,99
8	9	RUA SEM DENOMINAÇÃO	ALTO SANTA MARIA	12,99
8	10	SEM DENOMINAÇÃO	LOTEAMENTO SABIÁZAL	24,80
8	10	SEM DENOMINAÇÃO	LOTEAMENTO SABIÁZAL	24,80
8	10	SEM DENOMINAÇÃO	LOTEAMENTO SABIÁZAL	24,80
8	10	SEM DENOMINAÇÃO	LOTEAMENTO SABIÁZAL	24,80
8	11	SEM DENOMINAÇÃO	LOTEAMENTO SABIÁZAL	24,80
8	11	SEM DENOMINAÇÃO	LOTEAMENTO SABIÁZAL	24,80
8	11	SEM DENOMINAÇÃO	LOTEAMENTO SABIÁZAL	24,80
8	11	SEM DENOMINAÇÃO	LOTEAMENTO SABIÁZAL	24,80
8	12	SEM DENOMINAÇÃO	LOTEAMENTO SABIÁZAL	24,80
8	12	SEM DENOMINAÇÃO	LOTEAMENTO SABIÁZAL	24,80
8	12	SEM DENOMINAÇÃO	LOTEAMENTO SABIÁZAL	24,80
8	12	SEM DENOMINAÇÃO	LOTEAMENTO SABIÁZAL	24,80
8	13	SEM DENOMINAÇÃO	LOTEAMENTO SABIÁZAL	24,80
8	13	SEM DENOMINAÇÃO	LOTEAMENTO SABIÁZAL	24,80
8	13	SEM DENOMINAÇÃO	LOTEAMENTO SABIÁZAL	24,80
8	13	SEM DENOMINAÇÃO	LOTEAMENTO SABIÁZAL	24,80
8	14	SEM DENOMINAÇÃO	LOTEAMENTO SABIÁZAL	24,80
8	14	SEM DENOMINAÇÃO	LOTEAMENTO SABIÁZAL	24,80
8	14	SEM DENOMINAÇÃO	LOTEAMENTO SABIÁZAL	24,80
8	14	SEM DENOMINAÇÃO	LOTEAMENTO SABIÁZAL	24,80
8	15	SEM DENOMINAÇÃO	LOTEAMENTO SABIÁZAL	24,80
8	15	SEM DENOMINAÇÃO	LOTEAMENTO SABIÁZAL	24,80
8	15	SEM DENOMINAÇÃO	LOTEAMENTO SABIÁZAL	24,80
8	15	SEM DENOMINAÇÃO	LOTEAMENTO SABIÁZAL	24,80
8	16	SEM DENOMINAÇÃO	LOTEAMENTO SABIÁZAL	24,80
8	16	SEM DENOMINAÇÃO	LOTEAMENTO SABIÁZAL	24,80
8	16	SEM DENOMINAÇÃO	LOTEAMENTO SABIÁZAL	24,80
8	16	SEM DENOMINAÇÃO	LOTEAMENTO SABIÁZAL	24,80
8	17	SEM DENOMINAÇÃO	LOTEAMENTO SABIÁZAL	24,80
8	17	SEM DENOMINAÇÃO	LOTEAMENTO SABIÁZAL	24,80
8	17	SEM DENOMINAÇÃO	LOTEAMENTO SABIÁZAL	24,80
8	17	SEM DENOMINAÇÃO	LOTEAMENTO SABIÁZAL	24,80
8	18	SEM DENOMINAÇÃO	LOTEAMENTO SABIÁZAL	24,80
8	18	SEM DENOMINAÇÃO	LOTEAMENTO SABIÁZAL	24,80
8	18	SEM DENOMINAÇÃO	LOTEAMENTO SABIÁZAL	24,80
8	19	SEM DENOMINAÇÃO	LOTEAMENTO SABIÁZAL	24,80



## Anexos da Lei Complementar nº 058, de 30 de setembro de 2014

Cont. TABELA XI - VALORES UNITÁRIOS NAS FACES DE QUADRA DO SETOR 8

SETOR	QUADRA	LOGRADOURO	BAIRRO	VALOR (EM UFMP)
8	49	SEM DENOMINAÇÃO	LOTEAMENTO SABIÁZAL	24,80
8	49	SEM DENOMINAÇÃO	LOTEAMENTO SABIÁZAL	24,80
8	49	SEM DENOMINAÇÃO	LOTEAMENTO SABIÁZAL	24,80
8	50	SEM DENOMINAÇÃO	LOTEAMENTO SABIÁZAL	24,80
8	50	SEM DENOMINAÇÃO	LOTEAMENTO SABIÁZAL	24,80
8	50	SEM DENOMINAÇÃO	LOTEAMENTO SABIÁZAL	24,80
8	50	SEM DENOMINAÇÃO	LOTEAMENTO SABIÁZAL	24,80
8	51	SEM DENOMINAÇÃO	LOTEAMENTO SABIÁZAL	24,80
8	51	SEM DENOMINAÇÃO	LOTEAMENTO SABIÁZAL	24,80
8	51	SEM DENOMINAÇÃO	LOTEAMENTO SABIÁZAL	24,80
8	51	SEM DENOMINAÇÃO	LOTEAMENTO SABIÁZAL	24,80
8	52	SEM DENOMINAÇÃO	LOTEAMENTO SABIÁZAL	24,80
8	52	SEM DENOMINAÇÃO	LOTEAMENTO SABIÁZAL	24,80
8	52	SEM DENOMINAÇÃO	LOTEAMENTO SABIÁZAL	24,80
8	52	SEM DENOMINAÇÃO	LOTEAMENTO SABIÁZAL	24,80
8	52	SEM DENOMINAÇÃO	LOTEAMENTO SABIÁZAL	24,80
8	53	SEM DENOMINAÇÃO	LOTEAMENTO SABIÁZAL	24,80
8	53	SEM DENOMINAÇÃO	LOTEAMENTO SABIÁZAL	24,80
8	53	SEM DENOMINAÇÃO	LOTEAMENTO SABIÁZAL	24,80
8	53	SEM DENOMINAÇÃO	LOTEAMENTO SABIÁZAL	24,80
8	54	SEM DENOMINAÇÃO	LOTEAMENTO SABIÁZAL	24,80
8	54	SEM DENOMINAÇÃO	LOTEAMENTO SABIÁZAL	24,80
8	54	SEM DENOMINAÇÃO	LOTEAMENTO SABIÁZAL	24,80
8	54	SEM DENOMINAÇÃO	LOTEAMENTO SABIÁZAL	24,80
8	55	SEM DENOMINAÇÃO	LOTEAMENTO SABIÁZAL	24,80
8	55	SEM DENOMINAÇÃO	LOTEAMENTO SABIÁZAL	24,80
8	55	SEM DENOMINAÇÃO	LOTEAMENTO SABIÁZAL	24,80
8	55	SEM DENOMINAÇÃO	LOTEAMENTO SABIÁZAL	24,80
8	56	SEM DENOMINAÇÃO	LOTEAMENTO SABIÁZAL	24,80
8	56	SEM DENOMINAÇÃO	LOTEAMENTO SABIÁZAL	24,80
8	56	SEM DENOMINAÇÃO	LOTEAMENTO SABIÁZAL	24,80
8	56	SEM DENOMINAÇÃO	LOTEAMENTO SABIÁZAL	24,80
8	57	SEM DENOMINAÇÃO	LOTEAMENTO SABIÁZAL	24,80
8	57	SEM DENOMINAÇÃO	LOTEAMENTO SABIÁZAL	24,80
8	57	SEM DENOMINAÇÃO	LOTEAMENTO SABIÁZAL	24,80
8	57	SEM DENOMINAÇÃO	LOTEAMENTO SABIÁZAL	24,80
8	58	SEM DENOMINAÇÃO	LOTEAMENTO SABIÁZAL	24,80
8	58	SEM DENOMINAÇÃO	LOTEAMENTO SABIÁZAL	24,80
8	58	SEM DENOMINAÇÃO	LOTEAMENTO SABIÁZAL	24,80
8	58	SEM DENOMINAÇÃO	LOTEAMENTO SABIÁZAL	24,80



ESTADO DO PIAUI  
PREFEITURA MUNICIPAL DE PARNAÍBA  
GABINETE DO PREFEITO

TABELA XII

ALÍQUOTAS PARA O IMPOSTO PREDIAL E TERRITORIAL URBANO - IPTU		UTILIZAÇÃO	ALÍQUOTA
IMÓVEIS EDIFICADOS PARA FINS RESIDENCIAIS		FAIXA DE VALOR VENAL EM UFMP	
-	0,00	a 15.000,00	0,10%
-	15.000,01	a 40.000,00	0,15%
-	40.000,01	a 80.000,00	0,25%
-	80.000,01	a 90.000,00	0,30%
-	90.000,01	a 120.000,00	0,40%
-	120.000,01	a 150.000,00	0,60%
-	Acima de	150.000,00	1,00%
IMÓVEIS EDIFICADOS PARA FINS NÃO RESIDENCIAIS		FAIXA DE VALOR VENAL EM UFMP	ALÍQUOTA
-	0,00	a 15.000,00	0,10%
-	15.000,01	a 40.000,00	0,20%
-	40.000,01	a 80.000,00	0,30%
-	80.000,01	a 90.000,00	0,35%
-	90.000,01	a 120.000,00	0,50%
-	120.000,01	a 150.000,00	0,70%
-	Acima de	150.000,00	1,20%
IMÓVEIS NÃO EDIFICADOS - TERRENOS		FAIXA DE VALOR VENAL EM UFMP	ALÍQUOTA
-	0,00	a 15.000,00	0,15%
-	15.000,01	a 40.000,00	0,25%
-	40.000,01	a 80.000,00	0,35%
-	80.000,01	a 90.000,00	0,50%
-	90.000,01	a 120.000,00	0,65%
-	120.000,01	a 150.000,00	0,80%
-	Acima de	150.000,00	1,50%



# APAGUE ESTA IDEIA!



## DIGA NÃO AO FUMO!



# Diário Oficial

Criado pela Lei Municipal nº 1.440, de 4 de março de 1994

Prefeito de Parnaíba: Florentino Alves Veras Neto

Vice-Prefeito: Francisco das Chagas de Oliveira Fontenele

REPÚBLICA FEDERATIVA DO BRASIL

**José Pedro Pinto Veras Junior**  
Secretário de Governo

**Paulo Roberto Cardoso de Sousa**  
Secretário da Fazenda

**Akenor Rodrigues Candeira Filho**  
Secretário da Gestão

**Francisco Valdir Alves Magalhães**  
Secretária-Chefe do Gabinete do Prefeito

**João Alves dos Santos**  
Secretário de Transporte, Trânsito e da Articulação com as Forças de Segurança

**Heleno de Souza Maia**  
Secretário de Serviços Urbanos e Defesa Civil

**João Cândia Rodrigues Neto**  
Secretário do Setor Primário e Abastecimento

**Ana Cláudia Pereira Gomes**  
Secretária da Regularização Fundiária e Habitação

**Maria do Amparo Coelho dos Santos**  
Secretária de Saúde

**Carlos Eduardo Sousa Silva**  
Secretário de Meio Ambiente e Recursos Hídricos

**Francisco Eudes Fontenele Aragão**  
Controlador Geral do Município

**Ielânia Silva Fontenele**  
Secretária de Projetos Especiais e Desenvolvimento Econômico

**José Carlos Martins de Campos**  
Procurador da Fazenda Municipal

**Antônio Neris Machado Junior**  
Secretário do Trabalho e da Defesa do Consumidor

**Fábio Silva Araújo**  
Procurador Geral do Município

**Christian Saraiva Amorim**  
Procurador-Geral do Instituto de Previdência do Município de Parnaíba

**Flaviana Damasceno de Sousa Veras**  
Secretária de Desenvolvimento Social e Cidadania

**José Romualdo Seno de Araújo**  
Presidente da Empresa Parnaibana de Serviços - EMPA

**Wellington Rodrigues Sousa**  
Secretário de Infraestrutura

**José de Ribamar Souza da Silva**  
Presidente do Instituto de Previdência do Município de Parnaíba - IPMP

**Rosany Corrêa**  
Secretária de Educação